

# MEMÒRIA



## **8.- MEMÒRIA DE LA INTERVENCIÓ ARQUEOLÒGICA DEL "PROJECTE D'INFRASTRUCTURES TRONCALS DES DEL CARRER CARDERS A LA CENTRAL DE RSU, EN EL MERCAT DE SANTA CATERINA, AL DISTRICTE DE CIUTAT VELLA"**

(Barcelona, Barcelonès)

**ZONA D Codi: 139/02**

Dates de la Intervenció: Desembre 2002-abril 2003

Volum XVI : Text

Dibuixos materials

Autors:

Conxita Ferrer Alvarez

Emiliano Hinojo García

---

Data de lliurament: Juny 2005

## **ÍNDEX**

### **VOLUM XVI**

8.1.- Descripció dels treballs i resultats obtinguts.....	3
8.1.1.- Rasa 1000.....	3
8.1.1.1.- Seqüència estratigràfica.....	4
8.1.1.2.- Evolució cronològica.....	5
8.1.2.- Rasa 2000.....	6
8.1.2.1.- Seqüència estratigràfica.....	7
8.1.2.1.1.- Edifici Núm. 2B.....	7
8.1.2.1.2.- Edifici Núm. 4.....	8
8.1.2.1.2.1.- Edifici A.....	8
8.1.2.1.2.2.- Edifici B.....	13
8.1.2.1.3.- Edifici Núm. 6.....	14
8.1.2.1.4.- Edifici Núm. 8.....	14
8.1.2.1.5.- Edifici Núm. 10.....	15
8.1.2.1.6.- Edifici Núm. 12.....	19
8.1.2.1.7.- Edifici Núm. 14.....	19
8.1.2.1.8.- Edifici Núm. 16.....	20
8.1.2.2.- Evolució cronològica.....	24
8.1.3.- Rasa 3000.....	26
8.1.3.1.- Seqüència estratigràfica.....	26
8.1.3.1.1.- Edifici Núm. 1.....	26
8.1.3.1.1.1.- Edifici Núm. 1A.....	27
8.1.3.1.1.2.- Edifici Núm. 1B.....	30
8.1.3.1.2.- Edifici Núm. 3.....	31
8.1.3.1.3.- Edifici Núm. 5.....	32
8.1.3.1.4.- Edifici Núm. 7.....	35
8.1.3.1.4.1.- Edifici Núm. 7A.....	35
8.1.3.1.4.2.- Edifici Núm. 7B.....	37
8.1.3.2.- Evolució cronològica.....	39
8.1.4.- Rasa 4000.....	41

8.1.4.1.- Seqüència estratigràfica.....	41
8.1.4.1.1.- Edifici Núm. 2.....	42
8.1.4.1.2.- Edifici Núm. 6.....	44
8.1.4.2.- Evolució cronològica.....	52
8.2.- Dibuixos dels materials.....	54
8.3. - Consideracions finals.....	55
8.4.- Consideracions generals de les zones A, B, C i D.....	59
8.5.- Control arqueològic de l'eliminació i rebliment indefinit de les estructures.....	63
Bibliografia.....	64
Llegenda dels plànols.....	65

#### VOLUM XVII

Planimetria.

#### VOLUM XVIII

Fitxes UE.

Fitxes UF.

Inventari de materials.

#### VOLUM XIX

Inventari fotogràfic.

Diapositives.

## **8.1.- DESCRIPCIÓ DELS TREBALLS I RESULTATS OBTINGUTS**

A continuació passem a descriure els treballs i els resultats obtinguts al llarg del procés d'excavació, especificant les mesures, situació i orientació de cadascuna de les rases. Seguidament es desenvoluparà la relació i descripció de les diferents unitats estratigràfiques documentades, especificant la composició, relació entre elles i materials arqueològics documentats així com el grau d'afectació de les estructures.

Un cop finalitzat l'estudi de la seqüència estratigràfica, s'ha realitzat un anàlisi de l'evolució cronològica tant dels estrats com de les estructures localitzades. Aquest procés ha permès diferenciar un seguit de fases o moments cronològics a partir dels materials localitzats relacionats amb la seqüència estratigràfica.

### **8.1.1.- RASA 1000**

Rasa situada a la meitat nord del carrer d'Allada-Vermell, a la zona més propera al carrer Carders. Les seves dimensions aproximades eren de 39.70 metres de llargada i entre 1 i 1.30 m d'amplada i, d'altra banda, les del dipòsit associat eren de 3.80 m de llargada i 2.70 m d'amplada. Tant la rasa com el dipòsit tenien una orientació nord-sud i assolien una profunditat màxima de 2.35 metres s.n.m., punt on es documentava el terreny geològic (UE 1000).

El motiu de l'obertura d'aquesta rasa i del dipòsit era la instal·lació del tub per a la recollida pneumàtica de les escombraries i d'un tanc de succió respectivament.



#### **8.1.1.1.- Seqüència estratigràfica**

Primerament, es va enretirar el paviment modern del carrer (UE 1001) format per llambordes rectangulars. Per sota, es va documentar un nivell de preparació (UE 1002) compostat per morter de color marró clar i textura compacta d'uns 0.15 a 0.35 m de gruix. A continuació va aparèixer un farciment modern (UE 1003) format per picat de pissarra, material constructiu i elements moderns com plàstics i fustes. Aquest nivell, localitzat a una cota de 3.50 metres s.n.m., ocupava la totalitat de la rasa.

Quant es va extreure, van aparèixer un seguit d'estructures com murs de fonamentació i paviments moderns corresponents a les cases i edificis enderrocats com a conseqüència de les reformes realitzades en aquest carrer a principis dels anys 1990.

A la banda sud de la rasa, es va excavar un farciment (UE 1004) compostat per pedres, carbons, material constructiu i algun fragment de ceràmica moderna, a una cota de 2.55 metres s.n.m. Aquest estrat cobria un paviment de rajoles (UE 1005) lligades amb morter de color blanc que es recolzava als murs UE 1006 i UE 1010. Aquests murs estaven realitzats amb pedres irregulars lligades amb formigó de calç, que formaven una cantonada d'un àmbit o habitació soterrada.

Al costat del mur UE 1010 es va documentar una paret menor (UE 1008) realitzada amb pedres lligades amb morter de color blanc, a una cota de 2.50 metres s.n.m.. Per últim, a pocs centímetres d'aquesta estructura, es va extreure un estrat de colmatació (UE 1009) compostat per carbons amb material constructiu (a 2.30 metres s.n.m.) que cobria un paviment de rajoles lligades amb morter de color blanc (UE 1007).

Aquest conjunt de paviments i murs formaven part d'una estructura soterrada d'una de les edificacions enderrocades, concretament la que pertanyia a l'immoble número 6 de l'antic carrer Vermell.

Al zona nord de la rasa, al cantó més proper al carrer Carders, va aparèixer un mur cantoner (UE 1011) realitzat amb pedres lligades amb morter de color blanc, a una cota de 2.60 metres s.n.m. Aquesta estructura, que no tenia cap relació física amb les altres, també formava part d'un soterrani, en aquest cas, formava part de l'immoble núm. 1 de l'antic carrer de l'Allada.

Per últim, a una cota aproximada de 2.45 metres metres s.n.m. es va documentar el terreny geològic (UE 1000) compostat per argila de color ataronjat amb nòduls de calç i textura compacta, tradicionalment anomenat torturà.

Quant a l'excavació del dipòsit, es va realitzar mitjançant la màquina retro-excavadora fins assolir el terreny geològic localitzat a la mateixa cota que a la rasa. No va aparèixer cap tipus de resta constructiva i l'estratigrafia era similar a la documentada en l'interior de la rasa.

Aquestes estructures, al trobar-se a una cota inferior a la que es pretenia col·locar el tub de les escombraries, no ha calgut que fossin desmuntades, per la qual cosa van ser cobertes amb les mesures corresponents. Aquestes van ser cobertes directament amb geotèxtil sobre el qual es va afegir una capa considerable de sauló. Sobre el sauló es va afegir una capa de terra i finalment el tub de les escombraries.

#### **5.1.1.2.- Evolució cronològica**

Les estructures documentades, molt similars a les que es conserven encara als antics edificis del mateix barri, corresponien a murs de fonamentació, parets menors i paviments de rajoles construïts entre els segles XVIII i XIX i en ple

funcionant fins a finals dels segle XX, moment en el qual es van enderrocar amb el propòsit d'unificar els carrers Vermell i de l'Allada.

L'estatigrafia corresponia bàsicament a nivells de colmatació amb ceràmica moderna, plàstics, fustes, ferros... dipositats un cop enderrocats els edificis.

### **8.1.2.- RASA 2000**

Rasa realitzada amb una orientació nord-oest/sud-est. Situada al carrer Jaume Giralt es troba delimitada pel carrer Pou de la Figuereta, al nord, i Carders, al sud. Les seves dimensions eren de 27.50 metres de llarg i 1.60 m d'amplada. Excavada fins assolir el terreny geològic (UE 2000) localitzat a una cota màxima de 3.45 metres s.n.m..

Hem d'assenyalar que van aparèixer dues illes dels edificis enderrocats a finals del segle XX. La primera, delimitada pels carrers Carders, Montanyans, Pou de la Figuera i Jaume Giralt. Actualment, només es conserven els edificis situats al carrer Carders. Aquesta intervenció ha localitzar els antics immobles núm. 2.B, 4, 6, 8, 10 i 12 del carrer Jaume Giralt.

La segona, estava delimitada pels carrers Pou de la Figuera, Jaume Giralt, dels Metges i Pou de la Figuereta. D'aquesta illa, que correspon a les estructures documentades a la rasa 3000, s'han localitzat els edificis núm. 14 i 16 del carrer Jaume Giralt.

En aquesta rasa s'havia d'instal·lar un tram del tub de les escombraries i, a l'extrem sud, col·locar un tanc de succió i construir l'entrada d'un túnel subterrani que connectaria aquest carrer amb el d'Allada-Vermell per tal de poder instal·lar el tub sense afectar els serveis que es trobaven per sota del carrer Carders.

A causa de la dimensió de la rasa, la descripció que a continuació farem de la seqüència estratigràfica s'ha dividit per immobles.

#### **8.1.2.1.- Seqüència estratigràfica**

Primerament es va enretirar el paviment existent (UE 2001) format per asfalt d'uns 0.05 m de gruix i la seva preparació (UE 2002) composta per graves, restes constructives i pedres. Per sota, es van documentar les estructures relacionades amb les edificacions enderrocades a finals del segle XX.

##### **8.1.2.1.1.- Edifici 2B**

Situat a l'extrem sud del carrer Jaume Giralt. D'aquest només es va excavar una part delimitada pel mur de façana, que encara es conserva fins al primer pis, i el mur de fonamentació UE 2209, situat al nord.

En primer lloc, es va localitzar la cata realitzada a la intervenció dirigida per l'arqueòloga Josefa Huertas l'any 2000 (HUERTAS 2000). Aquesta, situada al costat de la façana, afectava el mur divisor UE 2209 i a la seqüència estratigràfica. Només es va poder documentar el terreny geològic a una cota de 3 metres s.n.m..

En canvi, a la banda est, es va documentar una claveguera que recolzava al mur UE 2209 realitzada amb rajoles lligades amb morter de color blanc (UE 2263). Al costat, es va excavar un estrat de colmatació (UE 2206), sense material, que cobria unes escales per accedir a un soterrani. Aquestes escales estaven compostes per tres graons realitzats amb pedres irregulars lligades amb morter de color ataronjat (UE 2289).

Com aquesta part de la rasa no quedava afectada no es van desmuntar les estructures i, per tant, es van cobrir amb geotèxtil i sauló.

#### **8.1.2.1.2.- Edifici núm. 4**

Aquest immoble estava format per una casa senyorial datada als segles XVII-XVIII, organitzada al voltant de dos patis. Com a curiositat, s'ha d'assenyalar que el poeta Joan Maragall nasqué en aquesta casa l'any 1860.

La finca estava delimitada pel mur de fonamentació UE 2209, localitzat al sud, i pel mur UE 2023, al nord, tots dos amb una orientació est-oest. Quant al mur de façana només es va localitzar un tram situat a la banda nord (UE 2008 i 2037), amb una orientació nord-oest/sud-est, ja que la resta encara es conserva fins al primer pis.

El seu interior estava dividit en dues construccions diferents que a continuació passem a descriure:

##### **8.1.2.1.2.1.- Edifici A**

Aquest es trobava delimitat pels murs de fonamentació UE 2209, documentat al sud, i per la UE 2232, al nord.

La planta baixa d'aquest edifici estava dividida en tres construccions diferents que van ser utilitzades com a locals comercials: a la part més septentrional hi havia una fusteria, en la meridional un bar i, finalment, al nord una cerralleria.

- Construcció 1 (Fusteria):

Delimitada pel mur de façana del carrer Jaume Giralt, que encara es conservava fins al primer pis, i pels murs de fonamentació UE 2209, situat al sud, i pel mur UE 2252, al nord.

La planta era rectangular i es trobava dividida en dos àmbits diferenciats pel mur de fonamentació UE 2266. A la banda oest, al costat del mur de façana, es va localitzar la cata (UE 2207) realitzada per l'arqueòloga Josefa Huertas l'any 2000 (HUERTAS 2000). Per tant, en aquest sector només es va poder documentar part d'una claveguera (UE 2217), que arribava fins a un pou mort (UE 2223) situat a la primera construcció de l'Edifici B. També es van poder excavar alguns dels estrats que estaven tallats pel sondeig, dels quals destaca el darrer, a una cota de 3.86 metres s.n.m., compost d'argila de color marró fosc amb carbons, amb un fragment informe de ceràmica de procedència islàmica i un altre de comuna oxidada decorada amb manganès (UE 2251). Aquest estrat cobria el terreny geològic localitzat a una cota de 3.42 metres s.n.m..

A la banda est, va aparèixer part d'un paviment modern de rajoles lligades amb morter de color blanc (UE 2210), un pou de planta circular realitzat amb pedres irregulars lligades amb morter de color ataronjat (UE 2226), un tram de la claveguera UE 2217 i , per últim, el mur divisor UE 2266.

Com a conseqüència d'aquesta proliferació d'estructures, l'espai en el qual encara es conservava estratigrafia era molt reduït. Així, sota el paviment UE 2210, es va excavar un estrat de colmatació compost per una capa d'argila de color marró clar (a una cota de 4.63 metres s.n.m.) que cobria un mur de fonamentació compost per pedres irregulars, només tres fileres, lligades amb morter de color ataronjat (UE 2279). Probablement, aquest mur correspongui a la primera fase de construcció d'aquest edifici, la qual es data a principis del segle XVIII.

En un espai delimitat per aquest mur, el pou i el mur de fonamentació UE 2252, es van excavar sis nivells més fins arribar al terreny geològic (documentat a una profunditat de 3.42 metres s.n.m.) la majoria d'aquests estrats presentaven molt poc material ceràmic. El darrer estrat, estava compost per una capa

d'argila de color vermell i textura compacta i contenia material romà molt rodat (UE 2290), a una cota de 3.83 metres s.n.m.

- Construcció 2 (Bar):

Construcció de planta rectangular delimitada pel mur de façana i els murs de fonamentació UE 2252, situat al sud, i el mur 2256, ubicat al nord. Com en el cas anterior, aquesta construcció es trobava dividida en dos àmbits mitjançant el mur 2214.

A la banda est, es van documentar unes escales (UE 2286) practicades en el mur UE 2214 que accedien a un soterrani. El terra d'aquest soterrani estava compostat de rajoles lligades amb morter de color blanc (UE 2285), a una cota de 3.70 metres s.n.m. Aquest paviment recolzava sobre un estrat de sedimentació lenta compostat per argila de color vermell amb carbons, a una cota de 3.45 metres s.n.m., el qual presentava material romà molt rodat (UE 2297). Aquest estrat estava tallat pel retall d'una sitja (UE 2315).

- Sitja 2315: presentava una planta semicircular, ja que es trobava tallada per la trinxera de fonamentació del mur UE 2214 (UE 2221), secció globular i fons pla. A més de tallar l'estrat UE 2297, estava practicada en el terreny geològic (UE 2000). Aquesta sitja estava farcida per dos estrats: el primer, compostat d'argila de color marró i sorres (UE 2316), es localitzava a una cota de 3.30 metres s.n.m., i no presentava material; el segon, format per argila de color gris amb carbons (UE 2317), es documentava a una profunditat de 2.77 metres s.n.m.. Aquest últim estrat contenia entre d'altres materials un fragment d'escudella decorada en blau i fragments de ceràmica vidriada. L'amortització d'aquesta sitja s'ha situat gràcies al material documentat en el segle XVII.

A la banda oest, es va localitzar un altre tram de la claveguera UE 2217, paral·lela al mur de fonamentació 2214 i que anava a parar al pou mort UE 2223. La trinxera de fonamentació d'aquesta estructura (UE 2218) i les dels

murs 2252 i 2256 (UE 2253 i 2256) tallaven una fonamentació d'època indeterminada realitzada amb pedres irregulars lligades amb morter de color ataronjat (UE 2283), amb una orientació nord-oest/sud-est. Aquesta podria correspondre a la primera fase de construcció de l'edifici i es situaria en el decurs del segle XVIII.



*Detall del mur de fonamentació 2283.*

Quant a l'estratigrafia, es van documentar una sèrie d'estrats de colmatació, tallats per totes les trinxeres de fonamentació de les estructures localitzades en aquesta banda. Cal destacar, a una cota de 3.90 metres s.n.m., una altra sitja (UE 2281), practicada en els estrats 2273, i 2297, tots dos compostats d'argiles amb presència de ceràmica romana. En aquest cas es tractava d'un retall de planta circular, secció cilíndrica i fons pla, que estava farcit per un únic estrat d'argila de color marró fosc amb carbons i textura compacta, amb presència de ceràmica alt medieval (UE 2282).

Finalment, es va localitzar el terreny geològic, també a una profunditat de 3.45 metres s.n.m..



- Construcció 3 (Cerralleria):

Construcció de planta rectangular delimitada a l'oest pel mur de façana, que encara es conserva fins al primer pis, i pel mur de fonamentació UE 2256, situat al sud, i el mur UE 2232, al nord. Al mig es va localitzar un altre mur (UE 2295) que dividia aquesta construcció en dos àmbits. Les característiques arquitectòniques d'aquests murs eren molt similars, tots estaven realitzats amb pedres irregulars lligades amb morter de color ataronjat.

Un cop extret l'asfalt (UE 2001) i la seva preparació (UE 2002) van aparèixer dues clavegueres modernes: una paral·lela al mur 2256 (UE 2224) i una altra situada al costat de la fonamentació UE 2232 (UE 2233), totes dues realitzades amb pedres irregulars i rajoles lligades amb morter de color ataronjat. Aquestes dues clavegueres es dirigien a un pou mort (UE 2223), situat a l'extrem oest de l'edifici. Aquest presentava una planta circular i estava cobert amb una volta, realitzada amb pedres irregulars i rajoles lligades amb morter de color blanc.

Quant a l'estratigrafia, es va excavar el farciment d'un retall indeterminat (UE 2262), compostat d'argila de color marró amb calç i textura compacta (UE 2238), localitzat a una cota de 4.40 metres s.n.m.. Aquest estrat, que estava tallat per les trinxeres de fonamentació dels murs 2232 i 2295 (UE 2235 i 2296) i de les clavegueres 2224 i 2233 (UE 2225 i 2234), contenia fragments de ceràmica blava anomenada de Barcelona, de procedència valenciana i decorada en verd i manganès de producció catalana, per tant s'ha datat entre finals del segle XV i principis del segle XVI.

Per sota, es va documentar un estrat de sedimentació lenta compostat d'argila de color marró i textura compacta sense material (UE 2300), a 3.90 metres s.n.m., que cobria el terreny geològic, a una cota de 4.90 metres s.n.m.

#### 8.1.2.1.2.2.- Edifici B

Delimitat pels murs de fonamentació UE 2232, situat al sud, i el mur UE 2023, al nord, tots dos amb una orientació est-oest. Al mateix temps aquest edifici estava subdividit en dues construccions diferents, com a mínim la planta baixa, mitjançant el mur UE 2009.

A la construcció situada a la zona sud, delimitada pels murs de fonamentació UE 2232 i UE 2009, només es va localitzar una estructura en forma d'ela, composta per dos murs de maons lligats amb morter de color blanc (UE 2110 i 2111), que dividia l'espai interior en dos.

Per sota d'aquesta estructura, es va documentar una estratigrafia molt pobre, on només destacava el farciment (UE 2041) del retall 2040, compost de sorres i graves amb ceràmica de procedència valenciana del segle XV a més d'algun fragment de plat decorat en verd i manganès de producció catalana (a una cota de 4.13 metres s.n.m.)

Per altra banda, a la construcció situada a la banda nord, delimitada pels murs de fonamentació UE 2009 i UE 2023, va aparèixer una canalització moderna (UE 2004), que dividia l'interior d'aquest àmbit en dos. La seva construcció va afectar a la conservació de les estructures, com es el cas de dues clavegueres (UE 2115 i 2157) realitzades amb maons i pedres rectangulars lligades amb morter de color blanc.

Quant a l'estratigrafia, només es va excavar algun nivell de colmatació compost d'argila de color marró fosc o gris sense material ceràmic, molt contaminats per les filtracions del tub de la canalització moderna.

#### **8.1.2.1.3.- Edifici núm. 6**

Immoble delimitat pels murs de fonamentació UE 2154, situat al nord, i el mur UE 2023, al sud, tot dos amb una orientació est-oest, i pel mur de façana UE 2008, amb una orientació nord-oest/sud-est.

Cal assenyalar que l'estat de conservació tant de l'estratigrafia com de les estructures era pèssim, com a conseqüència de la col·locació d'un transformador d'electricitat que s'havia instal·lat just al mig de les restes de l'edifici.

En primer lloc, es va localitzar el mur de façana 2008 realitzat amb pedres irregulars lligades amb morter de color taronja. Destacava la poca potència d'aquesta estructura, d'uns 0.50 m, en comparació amb la resta de façanes. A cada extrem es van documentar els murs divisoris de l'immoble (UE 2023 i 2154) realitzats amb pedres irregulars lligades morter de color groguenc.

Al mig d'aquest tram de la rasa, on estava localitzat el transformador, va aparèixer part d'una fossa sèptica (UE 2026), de la qual només es conservava la paret sud i el fons, tots dos realitzats amb maons lligats amb morter de calç blanca.

Tant sols es va poder excavar alguns estrats entre aquest dipòsit i el mur de fonamentació 2154, bàsicament composts d'argiles marrons o vermelles i de textura compacta, amb molt poc material ceràmic, només alguns fragments de ceràmica vidriada i amb decoracions dels segles XVIII i XIX.

#### **8.1.2.1.4.- Edifici núm. 8**

Delimitat pel mur de fonamentació UE 2172, al nord, i pel mur UE 2154, al sud, tots dos amb una orientació est-oest, i pel mur de façana UE 2033, amb una orientació nord-oest/sud-est.

Cal destacar, abans de tot, la presència de nombrosos serveis, alguns encara en funcionament, que van dificultar les taques d'excavació i documentació.

Un cop enretirat el nivell superficial (UE 2002), es va documentar el mur de façana (UE 2033), realitzat amb pedres irregulars lligades amb morter de color groguenc, que recolzava a una banqueta de la mateixa factura (UE 2047).

A la banda est, van aparèixer dues fosses sèptiques tancades amb volta (UE 2114 i 2167), paral·leles al mur de façana. Aquestes dues fosses sèptiques estaven connectades entre elles i realitzades amb maons lligats amb morter de color blanc. No cal dir que els farciments d'aquests dipòsits (UE 2174 i 2034) estaven compostos de terra amb material orgànic, plàstics, ossos i ceràmica dels segles XIX i XX.

Quant a l'estratigrafia, només destacava la localització de dos paviments de calç (UE 2112 i 2218), a una cota de 4.76 i 4.48 metres s.n.m. respectivament, amb una cronologia situada entre els segles XIX i XX. La resta d'estrats corresponien a nivells de colmatació compostats d'argiles amb materials de construcció i ceràmica de finals del segle XVIII i del segle XIX i, finalment, un estrat d'argila de color vermell (UE 2156) que cobria el terreny geològic.

#### **8.1.2.1.5.- Edifici núm. 10**

Edifici delimitat pels murs de fonamentació UE 2121, situat al nord, el mur UE 2172 localitzat al sud, tots dos amb una orientació est-oest, i el mur de façana UE 2124, orientat en sentit nord-oest/sud-est.

Un cop extreta mecànicament la preparació UE 2002, es van documentar un seguit de canalitzacions i clavegueres que ocupaven gairebé la totalitat del subsòl de l'edifici. A la banda nord, va aparèixer una claveguera realitzada en dos trams, el primer (UE 2123), amb una orientació est-oest, tallava el mur de

façana UE 2124 i, el segon (UE 2122), en sentit nord-oest/sud-est, tallava el mur de fonamentació UE 2121. Totes dues clavegueres estaven realitzades amb maons i pedres rectangulars lligades amb morter de color blanc.

A la banda sud, es va localitzar un conjunt de clavegueres (UE 2126, 2129, 2143 i 2186) amb diverses orientacions però amb una morfologia molt semblant, que estaven connectades a un col·lector d'aigües residuals (UE 2139) compostat per un tub de formigó d'uns 0.25 m de diàmetre.

Per altra banda, cal destacar la presència d'un dipòsit o fossa sèptica de planta rectangular composada per tres parets de maons lligats amb morter de calç blanca (UE 2104), amb una coberta de volta també de maons. El seu farciment (UE 2145) estava compostat d'argila de color negre amb plàstics, ossos, ceràmica, vidre...

L'estratigrafia que tallaven aquestes estructures era molt simple, un seguit de farciments i estrats de colmatació (d'argiles marrons amb carbons i textura compacta) amb poc material ceràmic d'una cronologia molt moderna. Només destaca la presència d'un paviment de calç previ a la construcció de l'edifici amb un gruix d'un centímetre, a una cota de 4.51 metres s.n.m.(UE 2179).

Finalment, l'inici del terreny geològic es va localitzar a 3.50 metres s.n.m.

#### **8.1.2.1.6.- Edifici núm. 12**

Delimitat pel mur de façana UE 2310 del carrer Pou de la Figuera, situat al nord; pel mur divisor UE 2121, situat al sud, i pel mur de façana UE 2314 del carrer Jaume Giralt, a l'oest.

A la banda nord, es va localitzar una estructura soterrada delimitada pels murs 2310, 2314 i 2119. En el seu interior, després d'extreure un farciment de runa (UE 2313), van aparèixer unes escales (UE 2311) composades per quatre

graons, un replà i una altre graó realitzats amb rajoles lligades amb morter de color blanc. Aquestes escales accedien a un nivell inferior o soterrani format per un paviment de rajoles (UE 2312), localitzat a un cota de 3.10 metres s.n.m.



*Detall del soterrani delimitat pels murs 2119, 2310 i 2314.*

Un cop documentat aquest soterrani, es van excavar els nivells inferiors, compostats per sorres (UE 2324), a una cota de 3.02 metres s.n.m. i d'argila de color marró i textura compacta (UE 2323). Aquests estrats presentaven materials ceràmics pertanyents a la primera meitat del segle XIX.

A la banda sud, es va excavar un gran retall indeterminat (a 4.56 metres s.n.m.), que tallava els estrats 2090, 2136 i 2142 a més del terreny geològic, farcit per tres estrats (UE 2092, 2098 i 2109) que presentaven material ceràmic de la primera meitat del segle XIX.

Al costat es va documentar una sitja:

- Sitja 2307: retall practicat en l'estrat UE 2142, de planta circular i secció globular (a una cota de 4.30 metres s.n.m.). Aquesta sitja estava farcida per

dos estrats, el primer, compost d'argila de color gris amb carbons i textura compacta (UE 2308), presentava material ceràmic d'època alt medieval, com dues vores de sitra i altres fragments d'olla de ceràmica grollera reduïda. El segon farciment estava compost d'argila de color vermell, sorra i carbons (UE 2309) i contenia el mateix tipus de material que l'anterior, a més d'alguns fragments de ceràmica comuna africana. L'amortització d'aquest sitja s'ha situat gràcies als materials recuperats entre els segles IX-XI.

Sota l'estrat UE 2142, a una profunditat de 3.59 metres s.n.m., va aparèixer una altra sitja:

- Sitja 2182: practicada en el terreny natural de planta circular i secció globular, amb una profunditat de 0.50 m. i una amplada entre 0.40 i 0.62 m. Quant al farciment, estava compost d'un únic estrat d'argila de color gris amb sorres i carbons (UE 2181). Aquest farciment presentava entre d'altres materials fragments de ceràmica tardoromana, ceràmica comuna africana, i ceràmica comuna oxidada i reduïda.



*Detall de la sitja 2181.*

#### 8.1.2.1.7.- Edifici núm. 14

Quant es va extreure la preparació UE 2002, es va localitzar el mur de façana del carrer Jaume Giralt (UE 2330), amb una orientació nord-oest/sud-est, realitzat amb pedres i rajoles lligades amb morter de color blanc. Aquest mur presentava un seguit de reformes realitzades al llarg dels segles XIX i XX, però la seva construcció es situa al segle XVIII.



*Detall del mur de façana 2330 i del terreny geològic.*

També van aparèixer els murs que delimitaven aquest edifici, així, a la banda sud es va documentar el mur de façana del carrer Pou de la Figuera UE 2335 i, a la banda nord, el mur de fonamentació UE 2339 que delimitava els immobles 14 i 16. Tots dos tenien una orientació est-oest i estaven realitzats amb pedres irregulars lligades amb morter de color groguenc.

Dins d'aquesta construcció es va documentar un conjunt de dipòsits amb una cronologia molt moderna, que segurament van estar en ple funcionament fins al moment en què es va enderrocar l'edifici. Es tracta de tres dipòsits connectats



entre ells, el primer (UE 2328), que recolzava al mur de façana UE 2330, estava compost de quatre murs realitzats amb maons lligats amb morter de calç blanca i conservava part de la coberta formada per una volta també de rajoles. La part interior estava revestida amb un estuc de color blanc. A la part superior del mur est es documenten dues canalitzacions que connectaven amb els altres dipòsits.

Les estructures 2368 i 2369 formaven part d'un dipòsit subterrani de planta rectangular dividit en dos compartiments connectats entre ells mitjançant canalitzacions practicades als murs. Estava realitzat amb maons i pedres irregulars lligades amb morter de color blanc. El seu interior, les parets i el terra, estaven revestits amb rajoles vidriades de color marró. Aquest dipòsit tindria una funció d'emmagatzematge d'algun tipus de líquid, com per exemple oli, més que de fossa sèptica o pou sec.

Finalment, es va documentar una seqüència estratigràfica entre el mur de fonamentació 2335 i el dipòsit 2338. Les trinxeres de fonamentació d'aquestes estructures (UE 2329 i 2336 respectivament) tallaven, en primer lloc, un nivell d'argila de color marró fosc amb carbons i textura compacta, a 4.76 metres s.n.m. (UE 2338), i un segon estrat amb les mateixes característiques però de color vermell (UE 2342) amb material romà força rodat. Aquest darrer nivell cobria el terreny geològic que es localitzava a una cota de 3.78 metres s.n.m..

#### **8.1.2.1.8.- Edifici núm. 16**

Un cop es va extreure la preparació del paviment (UE 2002), es van localitzar els límits d'aquest immoble: a la banda oest el mur de façana (UE 2330); al sud el mur divisor UE 2339 i al nord el mur de façana del carrer Pou de la Figuereta (UE 2364).

A la banda nord, es va documentar un mur o contrafort (UE 2341), al qual se li recolzava el mur de façana UE 2330, realitzat amb carreus i altres elements arquitectònics reaprofitats lligats amb morter de color gris. Quan es va desmuntar aquesta estructura, es va localitzar material ceràmic del segle XVII dins del morter.

També es va excavar una claveguera (UE 2348) realitzada amb rajoles lligades amb morter de calç blanca. Aquesta claveguera estava construïda en dos trams: el primer anava paral·lel al mur UE 2341, amb una orientació nord-oest/sud-est i, el segon, canviava d'orientació en sentit est-oest, tallant el mur UE 2341 i el mur de façana UE 2330. En el seu farciment (UE 2352) es va trobar material ceràmic del segle XVII, així com també en el seu nivell de preparació (UE 2360).



*Detall de la claveguera 2348 i del mur 2341.*

Quant a l'estratigrafia, en primer lloc, es va extreure el farciment (UE 2350) d'un retall indeterminat (UE 2367) compost d'argila de color marró clar amb carbons i textura compacta, a una cota de 4.91 metres s.n.m. Aquest farciment contenia material ceràmic de finals del segle XVII i principis del segle XVIII.

Un cop excavat el farciment, es van excavar els nivells tallats pel retall. D'aquests destaca la presència d'un paviment o nivell d'ús (UE 2351) compost per una capa de calç amb un gruix entre 0.01 i 0.04 m, a una profunditat de 4.81 metres s.n.m. Aquest paviment es recolzava al contrafort UE 2341 i a la claveguera UE 2348.

Per sota es va documentar un estrat de colmatació (UE 2353) compost d'argila de color marró fosc amb carbons i textura compacta, a una cota de 4'82 metres s.n.m., Aquest estrat presentava entre d'altres materials dos fragments de ceràmica decorada en verd i manganès de producció catalana sense forma. Quant es va extreure, es van localitzar dues sitges i un retall indeterminat, que a continuació passem a descriure:

- Sitja 2357: de planta circular, secció cilíndrica i fons pla, amb una profunditat de 1.90 m i una amplada entre 1.02 i 1.40 m. El retall tallava l'estrat 2354, el terreny geològic (UE 2000) i la sitja UE 2375. Per últim, estava tallada per la trinxera de fonamentació del mur UE 2341 (UE 2342).

Pel que fa als rebliments, en primer lloc es va excavar l'estrat 2358 compost d'argila de color marró fosc amb carbons i textura compacta, a una cota de 4.49 metres s.n.m. Aquest contenia material ceràmic d'època alt medieval, es a dir, olles de ceràmica grollera reduïa fetes a torn (segles IX-XI). En segon lloc, es va extreure un segon farciment (UE 2359) d'argila de color ataronjat amb nòduls de calç i textura compacta, interpretat com a part de les parets caigudes. Aquest estrat presentava el mateix tipus de material ceràmic. Finalment, es va documentar un farciment (UE 2361) compost d'argila de color gris amb carbons i textura compacta amb ceràmica també alt medieval, a una profunditat de 3.63 metres s.n.m.

- Sitja 2375: retall de planta circular, secció globular i fons pla, amb una profunditat de 1.62 m i una amplada entre 0.72 i .1.14 m. Tallava l'estrat 2354 i

el terreny geològic (UE 2000) i estava tallada per la sitja UE 2357 i el retall indeterminat UE 2355.

En l'interior d'aquesta sitja només es va documentar un únic estrat (UE 2376), a una cota de 4.46 metres s.n.m, format per argila de color marró fosc amb carbons i textura compacta. Com en el cas anterior, també va aparèixer material ceràmic d'època alt medieval, bàsicament fragments d'olla de ceràmica oxidada i reduïda grollera a torn, així com també diversos fragments de comuna africana i àmfora indeterminada.



*Vista general de les sitges 2357 i 2375.*

- Retall indeterminat UE 2355: es tracta d'un retall del qual només es va poder excavar una part, per tant, no es va poder documentar la seva morfologia. Practicat en l'estrat 2354 i el terreny geològic (UE 2000) i farcit per un estrat d'argila de color marró clar amb carbons i textura compacta (UE 2356). Quant al material ceràmic recuperat cal destacar la presència d'una vora de Drag. 29-37 de Terra Sigillata Sud-gàl·lica així com un fragment de comuna africana sense forma. Val a dir que en aquest estrat també s'ha trobat algun fragment de ceràmica vidriada però que segurament es tractaria d'una intrusió de la preparació (UE 2360) de la claveguera UE 2348.

Un cop excavats i documentats aquests retalls, es va excavar l'estrat de sedimentació lenta UE 2354 compostat d'argila de color vermell amb carbons i textura compacta, que es trobava a una cota de 4.44 metres s.n.m. Aquest estrat presentava material de cronologia romana, com per exemple una vora de Terra Sigillata Africana A, un fons de Terra Sigillata Africana D, diversos fragments de comuna africana, comuna oxidada i àmfora africana i indeterminada.

Finalment, sota es va documentar el terreny geològic (UE 2000) a una profunditat de 3.97 metres s.n.m.

#### **8.1.2.2.- Evolució cronològica:**

##### **- Època romana**

Aquesta etapa queda representada per diversos estrats (UE 2290, 2297, 2342 i 2354) d'aportació gairebé natural formats per argiles vermelloses. Tots ells situats per sobre del tortorà o nivell geològic d'aquesta zona. Els materials recuperats són escassos i sempre d'un aspecte molt rodat. Presenten una cronologia de segle V d.C.

Aquest moment també queda representat per la sitja UE 2182 (farcida per la UE 2181), pel retall indeterminat UE 2355 i pel seu farciment UE 2356.

##### **- Època alt medieval (segles IX-XI)**

Moment representat per la sitja UE 2281 i el seu farciment UE 2282; la sitja UE 2307 i els seus farciments 2308 i 2309; la sitja UE 2357 farcida per UE 2358, UE 2359 i UE 2361 i, finalment, la sitja UE 2375 i el seu farciment UE 2376. També cal assenyalar la presència d'un estrat de colmatació amb un fragment de ceràmica de procedència islàmica (UE 2251).

- Època baix medieval (segles XIV-XV)

Dins d'aquest moment podem situar la presència d'algun nivell de colmatació, com es el cas del nivell UE 2353, però també el retall indeterminat UE 2040 i el seu farciment UE 2041, i el retall UE 2262 i el seu farciment UE 2238.

- Època moderna (segles XVI-XVIII)

Moment representat per l'antic traçat del mur de façana, reformat en alguns trams en èpoques posteriors, realitzat amb pedres irregulars lligades amb morter de color groguenc o ataronjat (UE 2008, 2037, 2033, 2124, 2310, 2314, 2330, 2335 i 2364).

També s'ha documentat algun mur divisorí corresponent a una primera fase de construcció dels edificis (UE 2279, 2283 i 2341), alguns d'ells reutilitzats en èpoques posteriors com a fonamentacions per poder aixecar els edificis de l'antic parcel·lari. També s'ha documentat una claveguera (UE 2348) realitzada amb rajoles lligades amb morter de color blanc.

Aquest moment també queda representat per la sitja UE 2315 i el seu farciment UE 2317 i pel retall indeterminat UE 2367 farcit per UE 2350.

- Època contemporània (segles XIX-XX)

Dins d'aquest moment podem situar les restes més superficials que corresponen bàsicament a les edificacions que haurien format part de la trama urbana d'aquesta zona de Ciutat Vella, que va ser modificada a finals del segle XX. Cal destacar els murs de fonamentació que dividien els diferents edificis (com per exemple UE: 2023, 2119, 2154 i 2172) o l'interior d'aquests, com també les parets menors realitzades amb pedres irregulars o maons lligats amb morter de color blanc o ataronjat. Tanmateix, és important la presència de clavegueres o canalitzacions d'aigües residuals, dipòsits o fosses sèptiques i pous, molts d'ells van estar en ple funcionaments fins al darrer moment.

### **8.1.3.- RASA 3000**

Rasa situada al carrer Pou de la Figuera, delimitada pel carrer dels Metges a l'est i pel carrer Jaume Giralt a l'oest. Realitzada amb una orientació est-oest, les seves dimensions són de 48.90 m. de llargada i entre 1 i 4 m. d'amplada. L'excavació va assolir el terreny geològic a una cota aproximada de 4 metres s.n.m. La forma d'aquesta rasa es força irregular a causa de les diverses ampliacions que es van realitzar per diferents motius, ja sigui per poder excavar estructures o estrats documentats al tall i, per tant, que no quedaven afectats, o per raons tècniques relacionades amb la mateixa obra.

La realització d'aquesta rasa respon bàsicament a la instal·lació del tub per la recollida pneumàtica de les escombraries subterrànies i a un tanc de succió situat a l'extrem oest, al costat del carrer dels Metges.

#### **8.1.3.1.- Seqüència estratigràfica**

Les estructures més superficials corresponen als edificis de l'antiga illa de cases delimitada pels carrers Pou de la Figuera, Jaume Giralt, dels Metges i Pou de la Figuereta. Aquestes estructures estaven situades exactament a la part de carrer Pou de la Figuera, des de l'immoble núm. 1 fins al 7.

A continuació passem a descriure els treballs realitzats en funció d'aquests edificis, enderrocats a finals del segle XX i amb un origen en el decurs del segle XVIII i XIX.

##### **8.1.3.1.1.- Edifici núm. 1**

Delimitat pel paviment UE 3004, a l'oest, i el mur de fonamentació UE 3025, a l'est. Cal destacar que no es va localitzar el mur divisor i entre aquest edifici i el núm. 14 del carrer Jaume Giralt.

Aquest edifici estava dividit en dues construccions diferents, delimitades pel mur de fonamentació UE 3005. Per tant, hem dividit la descripció dels treballs realitzats en dos apartats: els núm. 1A i el 1B.

#### 8.1.3.1.1.1.- Edifici núm. 1A

El primer pas consistí en l'extracció, mitjançant una màquina retro-excavadora, de la capa d'asfalt de l'actual carrer (UE 3001). Sota el paviment aparegué un nivell de preparació format per graves i sauló de color marró clar (UE 3002).

Un cop extrets el paviment i la seva preparació, van quedar al descobert un seguit d'estructures i estrats relacionats amb les cases enderrocades a finals del segle XX. Així, d'est a oest destaquem:

Al límit oest, va aparèixer un possible paviment (UE 3004) realitzat amb pedra lligada amb morter de color gris. Aquest paviment recolzava a un mur de rajoles lligades amb morter de color blanc (UE 3011) i al mur de fonamentació UE 3005, realitzat amb pedres irregulars lligades amb morter de color blanc, que alhora estava construït sobre una fonamentació (UE 3087) de mitjans del segle XVII. També recolzava a un dipòsit o fossa sèptica (UE 3111) de planta rectangular realitzat amb maons lligats amb morter de calç.

Tant el mur UE 3111 com el mur UE 3005, orientats en sentit nord-sud, recolzaven al mur de fonamentació UE 3124, amb una orientació est-oest, formant una habitació o àmbit de planta rectangular amb una funció indeterminada. Dintre d'aquest àmbit i per sota del paviment (UE 3004), van aparèixer dos nivells (UE 3006 i 3010) de colmatació amb una composició molt semblant (argiles de color marró barrejades amb material constructiu i textura compacta) i amb material ceràmic dels segles XIX i XX.





*Detall de l'alçat del mur 3087.*

Un cop excavats aquests dos nivells, es va localitzar un estrat de compactació (UE 3086) format d'argila de color marró amb carbons amb ceràmica vidriada i algun fragment de ceràmica romana rodada, a una cota de 4.67 metres s.n.m.. Per sota, i només al cantó més proper al mur UE 3124, es va documentar un altre nivell (UE 3123) de colmatació compostat d'argila marró i textura compacta, a una profunditat de 4.55 metres s.n.m..

Sota els estrats 3086 i 3123 van aparèixer dues sitges, que a continuació passem a descriure:

- Sitja UE 3085: sitja de planta circular, secció globular i fons pla, amb una profunditat màxima de 1.80 m i una amplada entre 0.90 i 1.46 m. El retall tallava els estrats 3000, 3003, 3008 i 3009 i, també, la sitja UE 3019. Per últim, estava tallada per la trinxera de fonamentació del mur UE 3011 (UE 3012).

Pel que fa als rebliments, en primer lloc es va excavar un estrat de cendres (UE 3093) amb material ceràmic datat a mitjans del segle XVII, a una cota de 4.49 metres s.n.m. Seguidament, es va extreure un segon farciment d'argila de color marró amb carbons (UE 3095) amb ceràmica vidriada i amb una potència de

0.66 m. Per sota es va documentar el farciment 3103, compostat d'argila de color marró fosc amb carbons. Aquest estrat va aportar un interessant conjunt ceràmic del qual cal destacar un plat decorat en verd i manganès de producció catalana amb la representació d'una figura femenina i, també, dos pitxers de la mateixa producció, tots ells datats al segle XIV. Acompanyant la ceràmica decorada en verd i manganès, van aparèixer diverses formes de ceràmica vidriada gòtica i altres sense vidriat. Finalment, van aparèixer dos farciments més (UE 3106 i 3107) amb una potència de 0.10 i 0.40 m respectivament i amb molt poc material.

- Sitja UE 3109: de planta circular, secció globular i fons pla, amb una profunditat màxima de 1.42 m i una amplada entre 0.95 i 1.40 m. Tallava l'estrat 3009 i el terreny geològic; estava tallada per la sitja UE 3019 i per la trinxera de fonamentació del mur UE 3087.

Quant als farciments, només es va documentar un únic estrat (UE 3126), a una cota de 4.26 m s.n.m, format per argila de color marró fosc amb carbons i material ceràmic d'època alt medieval, bàsicament fragments d'olla de ceràmica a torn de pasta oxidada i reduïda grollera.

Un cop buidades les sitges es van extreure els nivells que tallaven. Així, es va excavar un paquet d'argila de color vermellós i molt compacta (UE 3008) que contenia material romà molt rodat, a una cota de 4.82 metres s.n.m.. Sota es va documentar un estrat també d'argila de color marró clar (UE 3009), a 4.67 metres s.n.m., que cobria el terreny geològic (UE 3000).



*Vista general de les sitges 3085 i 3109*

#### 8.1.3.1.1.2.- Edifici núm. 1B

Delimitat pels murs de fonamentació UE 3005, situat a l'oest, i el UE 3025, a l'est.

Un cop enretirada la preparació del paviment UE 3002 es va deixar al descobert un dipòsit (UE 3153) de planta quadrada i, al costat, un mur de fonamentació (UE 3087) realitzat amb pedres irregulars lligades amb morter de color groguenc. Aquest mur tal com hem comentat anteriorment, va aparèixer sota el mur UE 3005 un cop desmuntat. També, es van documentar dues clavegueres (UE 3017 i 3021), amb una orientació nord-sud, realitzades amb rajoles i pedres rectangulars lligades amb morter de color blanc.

Un cop excavats els farciments d'aquestes estructures així com també els nivells de colmatació que tallaven les trinxeres de fonamentació i després de documentar les clavegueres, aquestes es van desmuntar. Per sota es va localitzar un estrat de colmatació compost d'argila amb carbons (UE 3023) que cobria l'estrat de sedimentació lenta UE 3008 (localitzat a una cota de 4.82

metres s.n.m.), format d'argila marró i textura compacta amb material romà molt rodat. Aquest estrat estava situat sobre el terreny geològic (UE 3000).

Per últim, al costat del mur UE 3087, es va localitzar una altra sitja molt malmesa a causa de la trinxera de fonamentació del dipòsit UE 3153 (UE 3154), que no va permetre documentar la seva morfologia d'una forma acurada, malgrat això, presentava una planta circular i un cos globular. Tallava el nivell UE 3008 i el terreny geològic.

Quant al seu farciment, estava compost d'argila de color gris amb sorres i material constructiu i ceràmica (UE 3152), cal destacar un fragment de càntir de pasta reduïda de Vilafranca.

#### **8.1.3.1.2.- Edifici núm. 3**

Aquest edifici comprèn l'espai entre el mur fonamentació UE 3025, localitzat a l'oest, fins al mur UE 3067 ubicat a l'est.

Un cop extret el nivell de colmatació modern UE 3002 es va localitzar un mur de fonamentació (UE 3025), realitzat amb pedres irregulars lligades amb morter de color groguenc. A aquest mur se li lliurava un estrat de colmatació (UE 3046) compost de runa i materials moderns, documentat a una cota de 5.08 metres s.n.m. Per sota, es van documentar unes escales (UE 3047) compostes de tres graons amb les parets revestides amb morter de calç. Aquestes accedien a un dipòsit o soterrani de planta quadrada amb una funció indeterminada (UE 3049).

Al costat de les escales es va localitzar un dipòsit de grans dimensions realitzat amb maons lligats amb morter de calç blanca (UE 3027). A causa de les seves característiques arquitectòniques pensem que es tracta d'una fossa sèptica o pou sec que es trobava en ple funcionament fins al moment en que es va enderrocar l'edifici. El seu farciment (UE 3015) contenia material molt modern,

com per exemple matalassos, ampolles de plàstic, ferros.... Tot aquest material correspon al moment d'abandó d'aquesta estructura que es situaria a finals del segle XX. La trinxera de fonamentació (UE 3031) del dipòsit tallava uns quants nivells de sedimentació lenta composts d'argiles marrons o vermelles (UE 3055, 3058, 3073, 3074, 3083 i 3084), alguns amb material ceràmic romà molt rodat i, per últim, el terreny geològic (UE 3000).

A la banda est, es va localitzar una estructura similar a la UE 3047, es tracta d'unes escales (UE 3065) compostades de tres graons realitzats amb pedres lligades amb morter de color blanc. Suposadament aquestes escales accedien a un soterrani o nivell inferior, però en aquest cas no es va documentar ja que quedava fora del límit de la rasa. Aquesta estructura recolzava a un mur de fonamentació (UE 3067) realitzat amb pedres irregulars lligades amb morter de color groguenc, construït entre els segles XVI i XVII però utilitzat fins al segle XX. Un cop desmuntades les escales i el mur es va constatar que es recolzaven a l'estrat 3084, compostat d'argila vermella amb carbons i textura compacta, documentat a una cota de 4.63 metres s.n.m., aquest estrat cobria el terreny geològic.

#### **8.1.3.1.3.- Edifici núm. 5**

Comprèn l'espai entre els murs de fonamentació UE 3067, a l'oest, fins el 3118, a l'est.

Sota l'estrat 3002, a la banda nord, es va documentar un conjunt de canalitzacions o clavegueres amb una orientació nord-sud (UE 3139 i 3140), construïdes amb rajoles o maons lligades amb morter de color blanc. Recolzaven directament a una estructura composta per tres murs (UE 3143, 3166 i 3168) amb una funció indeterminada. Dins d'aquesta estructura va aparèixer un dipòsit o fossa sèptica (UE 3159) formada per quatre parets realitzades amb maons lligats amb morter de color blanc i un fons de rajoles. El seu farciment (UE 3156) compostat bàsicament d'una argila de color negre i

textura flonja contenia material ceràmic del segle XX. Les trinxeres de fonamentació d'aquestes estructures (UE 3144, 3160, 3167 i 3169) tallaven diferents nivells de colmatació d'argiles molt compactades (UE 3164 i 3165) amb material ceràmic del segle XVIII.

A la banda sud, també es va localitzar un pou realitzat amb pedres irregulars lligades amb morter de color ataronjat. Aquest tindria un origen en època medieval i podria ser el que donava nom a aquest carrer.

Al costat del pou van aparèixer més clavegueres (UE 3096 i 3099) que es recolzaven directament a un paviment de rajoles lligades amb morter de color blanc (UE 3102), de fet la base d'aquestes clavegueres era el mateix paviment.

Un cop documentades aquestes estructures es va procedir al seu desmuntatge i a l'excavació dels nivells inferiors amb els següents resultats:

Primerament, al costat del mur de fonamentació 3148, es va procedir a l'extracció d'un nivell de colmatació (UE 3138) d'argila de color ataronjat i molt compactada, situat a una cota de 5.20 metres s.n.m.. Per sota es va documentar una estructura de combustió o forn (UE 3145) practicat en els estrats 3157, 3161, 3162 i 3163. Es tracta d'un forn simple de planta rectangular, cantonades arrodonides i el fons pla: Presenta uns 1.40 m. d'amplada, 1.90 m. de llargada i 0.80 m. de fondària. Cal destacar que les parets estaven molt rubefactades i que l'extrem oest aprofitava part del mur de fonamentació 3148 com a paret.

L'excavació del farciment d'aquesta estructura (UE 3146), que es localitzava a una cota de 5.08 metres s.n.m., va donar com a resultat un conjunt ceràmic molt interessant. Cal destacar la presència d'un important nombre de gresols, la majoria sense utilitzar, dels quals s'han pogut diferenciar 8 tipus. Per altra banda, també s'ha documentat un número considerable de peces vidrades com plats, olles, gibrells, càntirs, bacs, tenalles... Per últim, també van aparèixer

diversos fragments de ceràmica decorada en verd i manganès de producció catalana, blava anomenada de Barcelona i alguna vora de plat amb el motiu de la ditada. Per tant, podem establir que el moment d'abandó d'aquesta estructura estaria situat a mitjans del segle XVII.



*Detall del farciment 3146 del forn 3145.*

Al costat d'aquesta estructura va aparèixer un retall indeterminat (UE 3158) de planta rectangular, tallat per la trinxera de fonamentació de l'estructura UE 3168, que es trobava farcit per un estrat d'argila de color marró amb carbons (UE 3147). Quan al material ceràmic també es va documentar un gran nombre de gresols semblants als apareguts al forn UE 3145, fragments de blava catalana i de la ditada. No s'ha pogut establir una relació entre el forn i aquest retall però es segur que van ser colmatats al mateix moment i que per tant eren contemporanis.

Per sota del paviment UE 3102 i del mur de rajoles UE 3033, al cantó sud-est, es va documentar un farciment compost per sorres de platja estèrils (UE 3040), a una cota de 4.76 metres s.n.m. de profunditat, que s'ha interpretat com el rebliment d'un forat d'extracció d'argiles (UE 4043). Finalment, es va documentar un nivell d'argila de color vermell i textura compacta (UE 3044) que cobria el terreny geològic.

#### 8.1.3.1.4.- Edifici Núm. 7

Com en el cas de l'edifici núm. 1, aquest es troba dividit en dues construccions diferents. La primera es trobava delimitada pels murs de fonamentació UE 3118, a l'oest, i el mur UE 3115, a l'est; la segona, pel mur UE 3115, situat a l'oest, i el mur UE 3178, a l'est.

##### 8.1.3.1.4.1.- Edifici núm. 7A

A la banda nord, es va localitzar part d'un paviment de rajoles (UE 3170), lligades amb morter de calç blanca, que es recolzava a una preparació de morter blanc (UE 3172), amb una cronologia no anterior al segle XIX.

En canvi al sud-oest, va aparèixer un retall (UE 3089) de planta rectangular i les cantonades arrodonides que contenia dues tenalles de ceràmica oxidada vidriada (UE 3091 i 3105), a una cota de 5.16 metres s.n.m.. Aquestes tenalles estaven farcides (UE 3092 i 3104) amb material constructiu i fragments de les mateixes. En el cas de la UE 3105 hi havia un plat de ceràmica vidriada de color marró lligat al fons amb morter de color gris. Finalment, es recolzaven sobre dos gibrells de ceràmica vidriada de color marró.



*Detall de les tenalles 3092 i 3105.*



El retall d'aquests contenidors (UE 3089) i la trinxera de fonamentació del mur UE 3115 (UE 3116) tallaven diferents nivells: en primer lloc un estrat de colmatació (UE 3094) format per argila de color vermell i que presentava material del segle XVII, aquest estrat es localitzava a 5.33 metres s.n.m. Per sota es va documentar una preparació de paviment (UE 3117) compostat per morter de color marró clar, a una cota de 5.19 metres s.n.m., colmatat per l'estrat que el cobria. Posteriorment es va extreure el farciment 3120 del retall 3130, amb ceràmica blava anomenada de Barcelona (datada a finals del segle XV). Aquest retall tallava un nivell (UE 3129) amb ceràmica decorada en verd i manganès de producció catalana, així com els estrats 3190 i 3197. Finalment l'estrat 3131, a una cota de 4.85 metres s.n.m., cobria el terreny geològic.

A la banda nord, es va localitzar una possible banqueteta (UE 3192) de planta quadrada realitzada amb rajoles lligades amb morter de color ataronjat que es recolzava al mur de fonamentació UE 3118.

Quant al mur UE 3118, que delimita la part oest d'aquest edifici, gràcies al material ceràmic localitzat al morter, bàsicament fragments de plats decorats en verd i manganès de producció catalana, podem dir que té un origen medieval però es reutilitzat en èpoques posteriors. Es tracta d'un mur de fonamentació realitzat amb pedres irregulars lligades amb morter de color groguenc.

Finalment, a la banda sud, es va documentar una fossa d'inhumació simple (UE 3200), de planta rectangular, parets rectes i fons pla, practicada en el terreny geològic (UE 3000). Aquesta fossa estava coberta per un estrat d'argila de color marró i textura compacta (UE 3198). En el seu interior va aparèixer un individu adult (UE 3199) en posició anatòmica amb una orientació nord-oest/sud-est. El seu farciment (UE 3201), localitzat a una cota de 4.20 metres s.n.m., estava format per argila de color marró i textura compacta i no presentava cap tipus de material ceràmic.



*Detall de la fossa d'inhumació 3199.*

#### 8.1.3.1.4.2.- Edifici núm. 7B

Un cop extret el nivell UE 3002 mitjançant la màquina retro-excavadora, es va localitzar un paviment de rajoles (UE 3171) similar al 3170. Per sota hi havia el nivell de preparació realitzat amb morter de color blanc (UE 3173). Un cop desmuntat i excavada la seva preparació, va aparèixer un estrat de colmatació d'argila de color ataronjat amb morter (UE 3175), a una cota de 5.95 metres s.n.m., tallat per les trinxeres de fonamentació dels murs 3115, 3178 i 3180 (UE 3116, 3179 i 3181 respectivament) i per un retall indeterminat (UE 3176).

Per sota d'aquest nivell de colmatació, es va documentar un altre estrat de colmatació (UE 3183) d'argila de color marró amb carbons, a una cota de 5.90 metres s.n.m., que contenia ceràmica blava anomenada de Barcelona. Aquest nivell cobria un mur de fonamentació (UE 3188), localitzat a una profunditat de 5.10 metres s.n.m.. Aquest mur estava realitzat amb pedres irregulars lligades amb morter de color ataronjat i se li recolzaven els murs 3115 i 3178 així com, també estava tallat per un retall indeterminat (UE 3185) de planta rectangular, i que es localitzava a una cota de 5.30 metres s.n.m. Tant aquest retall com la

trinxera de fonamentació del mur UE 3188 (UE 3187) tallaven dos nivells d'argiles vermelles molt compactades, (UE 3184 i 3196) el darrer dels quals cobria el terreny geològic documentat a una cota de 4.58 metres s.n.m..



*Detall del mur 3188.*

La major part de les estructures aparegudes en aquesta rasa van ser desmuntades, previ permís administratiu, d'una forma controlada. Només s'ha conservat el mur de fonamentació UE 3124, el dipòsit UE 3153, el pou UE 3032, part dels murs de fonamentació 3067, 3115 i 3118, ja que aquests no quedaven afectats per la intervenció urbanística. Totes aquestes estructures van ser cobertes amb geotèxtil sobre el qual es va afegir un capa de sauló, sobre la qual es va afegir una capa de sorra i finalment l'asfalt.



*Detall del pou 3032.*

### **8.1.3.2.- Evolució cronològica**

#### - Època indeterminada

Representat per l'individu UE 3199 enterrat dintre de la fossa UE 3200 practicada sobre el terreny natural. Malgrat la manca de material ceràmic que no ha permès datar amb precisió aquest enterrament sembla que pot ser d'època tardo-romana per analogia amb altres documentats en aquesta intervenció.

#### - Època romana

Dintre d'aquest període cal destacar l'estrat argilós de sedimentació lenta 3008, el qual contenia ceràmica romana d'aspecte molt rodat.

#### - Època alt medieval (segles IX-XI)

Aquest període queda representat pel farciment de la sitja UE 3109 (UE 3126) amb olles i cassoles de ceràmica grollera reduïda a torn i algun fragment de ceràmica comuna africana sense forma.

#### - Època baix medieval (segles XIV-XV)

Quant a les estructures d'època baix-medieval queden representades per dos murs de fonamentació UE 3118 i UE 3188, el primer dels quals és reutilitzat en èpoques posteriors amb la mateixa funció. En canvi, l'altre queda amortitzat a la segona meitat del segle XV.

També va aparèixer el farciment UE 3146 de la sitja UE 3085 amb un important conjunt ceràmic del segle XIV. Cal destacar la presència d'un gran nombre de fragments de plats i pitxers decorats en verd i manganès de producció catalana així com d'altres tipus de ceràmica (vidriades, oxidades, reduïdes...).

#### - Època moderna (segles XVI-XVIII)

Pel que fa a les restes documentades d'aquesta època, trobem un seguit de fonamentacions que van ser reutilitzades en moments posteriors (UE 3063,

3067, 3087, 3115, 3118 i 3178) per construir els edificis al llarg del segle XIX. També s'han documentat parets menors (UE 3143, 3166 i 3168), algunes amb una funció indeterminada, o altres estructures com una banqueta (UE 3192) així com un paviment de morter blanc (UE 3117) amortitzat al segle XVII.

Cal destacar la presència del pou UE 3032, que podria ser el que donaria nom al carrer i que hauria estat en ple funcionament fins a finals del segle XX. Com ja s'ha comentat anteriorment, no es va poder excavar la totalitat del seu farciment per raons de seguretat.

Per altra banda, s'han pogut documentar altres estructures amb una funció de tipus artesanal o industrial, com és el cas del forn 3145, amortitzat a mitjans segle XVII. Es tracta d'una cambra de cocció on va aparèixer un important conjunt de gresols de diferents dimensions i formes sense utilitzar, així com altres tipus de ceràmica. El mateix succeeix amb el cas del farciment UE 3147 del retall UE 3158.

Quant a les estructures de magatzematge, cal destacar la presència de dues tenalles (UE 3092 i 3105) col·locades dintre del retall UE 3089 que, probablement, es van utilitzar com a recipients de magatzematge d'oli o vi.

També, cal destacar el farciment (UE 3152) de la sitja (UE 3151), amortitzada al segle XVII, malgrat que es trobava tallada per la rasa de fonamentació del dipòsit UE 3153.

#### - Època contemporània (segles XIX-XX)

Aquí fem referència a les estructures associades a les cases o edificis enderrocats a finals del segle XX i que es localitzen als nivells més superficials. En primer terme tenim els murs de fonamentació (UE 3011, 3005, 3025, 3124) que presenten unes característiques arquitectòniques molt similars, alguns d'ells construïts damunt fonamentacions d'èpoques més antigues. També s'han documentat altres tipus de murs, com parets menors, realitzades amb maons o

rajoles lligades amb morter de color blanc (UE 3020, 3033, 3036, 3069 i 3180) i part de paviments de rajoles lligades amb morter de color blanc (UE 3004, 3061, 3102, 3170 i 3171).

D'aquest període, cal ressaltar la nombrosa quantitat de canalitzacions o clavegueres (UE 3017, 3021, 3045, 3052, 3053, 3096,3099, 3139 i 3140) construïdes amb maons o rajoles lligades amb morter de color blanc i gairebé totes amb una orientació nord-sud. També hi ha una gran presència de dipòsits o fosses sèptiques (UE 3027, 3111, 3153 i 3159), molt similars a les que encara es conserven a molts edificis del mateix barri i que estaven en ple funcionament fins al moment en que es van colmar.

#### **8.1.4.- RASA 4000**

Rasa realitzada amb una orientació nord-sud. Situada al carrer dels Metges i delimitada pel nord pel carrer Armengol i al sud pel carrer Pou de la Figuera. Les seves dimensions són de 38 metres de llarg i 2 metres d'amplada. Ha estat excavada fins assolir el terreny geològic (UE 4000) a una cota aproximada de 5.51 metres s.n.m..

En aquesta rasa s'instal·larà un tram del tub de les escombraries que connectarà amb el que ja hi ha al carrer Armengol i amb el que s'ha d'instal·lar al Pou de la Figuera. També es col·locarà un tanc de succió, just al mig de la rasa.

##### **8.1.4.1.- Seqüència estratigràfica**

En aquest cas, les restes es situaven a la illa de cases delimitada pels carrers dels Metges, Pou de la Figuereta, d'en Serra Xic i Armengol. Estarien situades exactament al cantó del carrer dels Metges, des del núm. 2 fins al 6.

#### **8.1.4.1.1.- Edifici núm. 2**

Aquest comprèn des de l'extrem sud de la rasa, al costat del carrer Pou de la Figuereta, fins al mur de fonamentació 4036, situat al nord.

Primerament es va enretirar el paviment existent (UE 4001) format per l'asfalt d'uns 0.05 m de gruix. Per sota es va trobar la preparació d'aquest (UE 4002) formada per graves, restes constructives i pedres.

Un cop enretirat tant l'asfalt com la seva preparació es va documentar l'antic mur de façana (UE 4038). Es tractava d'un mur de fonamentació realitzat amb pedres irregulars i rajoles lligades amb morter de calç blanca, amb una orientació nord-sud. A aquest mur se li recolzava el mur divisor del dos immobles (UE 4036) que estava realitzat amb la mateixa tècnica però amb una orientació est-oest.

A aquest mur de façana, com ja passava en el cas anterior, també se li recolzaven un conjunt d'estructures modernes relacionades amb els habitatges enderrocats a finals del segle passat. En primer lloc, es va documentar una claveguera (UE 4049), realitzada amb rajoles de 0.30 per 0.15 m lligades amb morter de calç blanca i orientada en sentit nord-sud. Al costat, van aparèixer dos petits murs (UE 4056 i 4058) formats per pedres irregulars i rajoles lligades amb morter de calç blanca, orientats en sentit est-oest.

A poca distància del mur 4058 va aparèixer una estructura semicircular o pou (UE 4072) realitzada amb rajoles i pedres lligades amb morter de color blanc que presentava les parets interiors revestides amb morter. Aquesta estructura presenta una amortització de segle XIV. El seu farciment (UE 4071) estava format per argila de color gris, sorres, morter i material constructiu, i es localitzava a una cota de 5.50 metres s.n.m.. Dins d'aquest estrat es va documentar una vora de plat de ceràmica decorada en verd i manganès de producció catalana així com altres formes de ceràmica vidriada i oxidada sense

vidriat o rajoles vidrades. Aquesta estructura es trobava tallada per la trinxera de fonamentació del mur 4058 (UE 4059).

Entre el mur UE 4036 i el UE 4058 es va excavar un estrat de colmatació compost d'argila de color marró i material constructiu de textura compacta, a una cota de 5.55 metres s.n.m. Aquest estrat cobria el terreny geològic que presentava tres retalls. En primer lloc, es va documentar un retall indeterminat (UE 4060) de planta arrodonida i farcit per l'estrat 4061, format per argila de color marró fosc amb carbons i textura compacta, a una cota de 5.13 metres s.n.m., amb una vora de poal vidrat. En segon lloc, es va localitzar una inhumació que a continuació passem a descriure:

-UF 5: unitat funerària composta per una fossa de planta rectangular, parets rectes i fons pla, practicada en el terreny geològic i orientada en sentit nord-oest/sud-est (UE 4101). Aquesta fossa es trobava tallada per la trinxera de fonamentació del mur 4038 (UE 4039). En l'interior d'aquest retall es va documentar un estrat d'argila de color marró i textura compacta, a una cota de 5.12 metres s.n.m. (UE 4102). Quant a la inhumació, es tractava d'un individu adult (UE 4103) que no presentava un bon estat de conservació, ja que només es conserva el terç superior de l'esquelet a causa de la construcció del mur 4038.

Per últim, va aparèixer una possible sitja (UE 4099) practicada en el terreny natural. Presentava una planta arrodonida, parets lleugerament bombades i fons pla. A l'interior es va documentar un estrat d'argila de color marró amb carbons i textura compacta, a una cota 5.12 metres s.n.m. (UE 4100). Cal destacar la presència d'una vora i 18 fragments informes de ceràmica realitzada a mà i que pertanyen a l'edat del Bronze.



#### **8.1.4.1.2.- Edifici núm. 6**

Aquest edifici comença a l'extrem nord de la rasa i esta delimitat pel mur de façana UE 4095 fins al mur UE 4036, el qual divideix les dues finques. Cal destacar la gran presència de serveis (aigua, gas i electricitat) així com la del col·lector central del carrer, que en gran mesura han afectat a la conservació tant de les estructures com dels estrats.

Un cop enretirat tant l'asfalt del carrer (UE 4001) com la seva preparació (UE 4002), es va localitzar una gran estructura (UE 4085) formada per pedres de dimensions mitjanes sense treballar i rajoles lligades amb formigó de calç amb una orientació nord-sud, que ocupava la pràctica totalitat de l'extrem oest de la cata. Es tractava del mur de façana de l'antic edifici enderrocat a principis dels anys 90 i que corresponia a l'immoble número 6.

Aquest mur estava associat a una sèrie d'estructures relacionades amb els àmbits interns de l'edifici. A la banda nord, va aparèixer un mur de fonamentació (UE 4089), també amb una orientació nord-sud, de la mateixa factura, interpretada com un contrafort del mur de façana. També se li recolzava un mur divisori (UE 4006), amb una orientació est-oest, compostat per pedres irregulars i rajoles lligades amb morter de color blanc. Finalment, aquest mur estava tallat per la trinxera de fonamentació (UE 4096) d'una claveguera (UE 4095) formada per rajoles, de 0.30 per 0.15 m, lligades amb morter de color blanc.

Per altra banda, al mur 4089, se li recolzaven dos petits murs divisoris (UE 4012 i 4009), amb una orientació nord sud, realitzats amb pedres irregulars lligades amb morter de color blanc. Les trinxeres de fonamentació d'aquests dos murs (UE 4010 i 4013 respectivament) tallaven tres nivells d'argiles (UE 4014, 4033 i 4034), el darrer d'ells (UE 4034), localitzat a una cota de 5.62 metres s.n.m., cobria el terreny geològic (UE 4000) documentat en aquest tram de la rasa a una cota de 5.58 metres s.n.m.

Per altra banda, entre els murs UE 4009 i UE 4006, es va extreure un nivell de colmatació (UE 4008), tallat per les trinxeres de fonamentació d'aquests murs (UE 4010 i 4013), i que presentava entre d'altres materials una vora d'escudella de reflexes de producció catalana del segle XVI, un fons de plat amb el motiu de pinzell-pinta en blau, dues vores de blava anomenada de Barcelona i una vora d'una escudella de procedència valenciana amb motius d'alàfies. Per sota es va documentar un retall indeterminat (UE 4044) practicat en el terreny natural, a una cota de 5.51 metres s.n.m.

Més endavant, entre els murs UE 4006 i UE 4036 van aparèixer mes estructures de cronologia moderna. Així, trobem un dipòsit (UE 4091) de planta quadrada realitzat amb rajoles lligades amb morter de color blanc i farcit per 4092.

A poc centímetres, es van documentar dues clavegueres, la primera (UE 4015) amb una orientació nord-sud, i la segona (UE 4025), en sentit est-oest. Totes dues estaven realitzades amb rajoles lligades amb morter de color blanc.

Entre el mur de fonamentació 4006 i el dipòsit 4091, un cop desmuntada la claveguera UE 4003, es va enretirar un estrat de colmatació (UE 4011) d'argiles i carbons, a una cota de 5.77 metres s.n.m., amb fragments de ceràmica de reflexos de producció catalana i blava anomenada de Barcelona, a més d'altres formes de ceràmica vidriada (totes elles amb una cronologia de segle XVI). Per sota, van aparèixer dos estrats de colmatació (UE 4020 i 4021). El primer d'aquests estrats (UE 4020) presentava el mateix tipus de material ceràmic. L'estrat 4021 cobria el farciment (UE 4024) d'un retall indeterminat (UE 4023) practicat en el terreny geològic, i localitzat a una cota de 5.62 metres s.n.m.. El farciment d'aquest retall presentava entre d'altres materials diversos fragments de ceràmica vidriada.

Un cop excavats els dos nivells que tallava aquest retall (UE 4018 i 4022), es va localitzar el terreny geològic (UE 4000) que es trobava tallat per dues fosses d' inhumació i un retall indeterminat. Aquest últim retall estava alhora tallat per la trinxera de fonamentació (UE 4092) del dipòsit 4091. Aquest retall (UE 4022) presentava una planta suposadament arrodonida, parets rectes i fons pla. En el seu interior va aparèixer un estrat (UE 4094) compost per argila de color marró i textura compacta barrejada amb sorra i carbons (UE 4094). Quant al material ceràmic recuperat, cal destacar la presència d'un fragment informe de plat de ceràmica decorada en verd i manganès de producció catalana.

Pel que respecta a les dues inhumacions destaquem:

- UF 1: Unitat funerària composta per una fossa simple (UE 4044) de planta rectangular, parets rectes i fons pla, practicada en el terreny geològic (UE 4000). Aquesta fossa estava coberta per un estrat d'argila de color marró i textura compacta (UE 4022). En l'interior d'aquest retall es documenta un estrat d'argila amb carbons de color marró i textura compacta (UE 4045) amb material romà molt rodat, a una profunditat de 5.51 metres s.n.m.. Pel que respecta a la inhumació, documentada en l'interior del contenidor, es tractava d'un individu adult orientat en sentit nord-oest/sud-est (UE 4046).

- UF 2: Unitat funerària composta d'una fossa simple (UE 4031), de planta rectangular, parets rectes i fons pla, practicada en el terreny geològic (UE 4000). Com en el cas anterior, també estava coberta per l'estrat 4022. En l'interior d'aquest retall es va documentar un estrat d'argila marró amb carbons i textura compacta (UE 4032), a una cota de 5.49 metres s.n.m.. Aquest estrat no presentava cap tipus de material ceràmic. Pel que respecta a la inhumació, es tractava d'un individu infantil que no conservava part de l'extremitat superior dreta ni els peus ni les mans (UE 4040). Presentava una orientació en sentit nord-sud.

*Detall de la inhumació 4045.*



*Detall de la inhumació 4031.*

Per altra banda, entre el dipòsit UE 4091 i el mur de fonamentació UE 4036, van aparèixer dues estructures de caire industrial, es tracta de dos dipòsits (UE 4051 i 4053) de planta arrodonida i amb el fons de rajoles de 0.30 per 0.15 lligades amb morter de color blanc. Els seus farciments (UE 4052 i 4051) estaven formats d'argila de color marró barrejada amb sorra, carbons, morter, ferros i ceràmica vidriada. Les parets estaven realitzades amb fustes lligades amb anelles de ferro. Per sota del fons de rajoles es documentava una capa de fusta d'uns 0.02-0.03 cm de gruix. Per sota d'aquesta capa de fusta es va documentar una capa de sorres que cobria el substrat geològic (UE 4000).



*Detall del dipòsit 4053.*

Aquestes estructures tallaven un estrat d'argila de color marró i textura compacta amb carbons i morter (UE 4028), a una cota de 6.69 metres s.n.m., Aquests estrat presentava entre d'altres materials fragments de plats i escudelles de ceràmica decorada en verd i manganès de producció catalana a més de ceràmica vidriada i oxidada sense vidriat (totes elles amb una cronologia de segle XIV). Per sota va aparèixer el terreny geològic (UE 4000) retallat per dues fosses d'inhumació i altres retalls indeterminats amb material ceràmic pertanyents a l'edat del Bronze:

- UF 3: Unitat funerària composta per una fossa simple de planta rectangular, parets rectes i fons pla (UE 4076), orientada en sentit nord-oest/sud-est. Practicada en el terreny geològic (UE 4000) tallava alhora el retall 4081 i el seu farciment UE 4082. En l'interior d'aquest retall es va documentar un estrat d'argila de color marró i textura compacta amb sorra i carbons (UE 4077), a una cota de 5.12 metres s.n.m. Aquest estrat presentava en el seu interior tan sols quatre fragments de ferro indeterminats. Pel que respecta a la inhumació, es tracta d'un individu adult (UE 4080) amb les mans sobre la pelvis i les cames amb els peus un sobre l'altre.

- UF 4: Unitat funerària composta per una fossa simple de planta rectangular, parets rectes i fons pla (UE 4065), orientada en sentit nord-oest/sud-est. Practicada en el terreny geològic (UE 4000). En l'interior del retall es va documentar un estrat d'argila de color vermell i textura compacta (UE 4066), a una cota de 5.22 metres s.n.m., En aquest estrat només ha estat possible recuperar un fragment sense forma de ceràmica comuna oxidada, probablement de cronologia romana. En l'interior de la fossa va aparèixer l'esquelet d'un individu adult (UE 4067) que no presentava un bon estat de conservació ja que es trobava tallat per la trinxera de fonamentació del dipòsit UE 4091 (UE 4092), i per tant només es conservava des de les costelles fins als peus.

Pel que fa als retalls indeterminats practicats en el terreny geològic i amb material ceràmic de l'edat del bronze:

- UE 4030: situat al costat oest del dipòsit UE 4091. Es tracta d'un retall de planta arrodonida, parets gairebé rectes i fons pla. Quant al seu farciment (UE 4029) es trobava a una cota de 5.10 metres s.n.m. i estava format d'argila de color marró amb carbons i textura compacta. Aquest estrat contenia un fragment sense forma de ceràmica reduïda realitzada a mà.

- UE 4074: retall indeterminat de planta arrodonida, parets rectes i fons pla practicat en el terreny geològic. En l'interior es va excavar un estrat d'argila de color marró fosc i textura flonja (UE 4075), a una profunditat de 5.10 metres s.n.m., Aquest estrat contenia deu fragments sense forma de ceràmica reduïda realitzats a mà, deu fragments de fauna indeterminada i un rebuig de talla no retocada de sílex.

- UE 4078: com en el cas anterior, també presentava una forma més o menys arrodonida. A l'interior es va excavar el seu farciment (UE 4079) format per un estrat d'argila de color marró i textura compacta, a la mateixa cota que

l'anterior. En aquest cas, es van recuperar 6 fragments de ceràmica de l'edat del bronze sense forma, de pasta reduïda a mà.

- UE 4081: es tracta d'un gran retall de planta irregular que es trobava tallat per la fossa d'inhumació UE 4076. En l'interior d'aquest retall es va documentar un estrat d'argila de color marró amb carbons i textura compacta (UE 4082), a una cota de 5.13 metres s.n.m. Quant al material, va aparèixer una vora d'olla, sis fragments sense forma de ceràmica reduïda a mà i tres petxines.

- UE 4087: es tracta d'un retall de planta gairebé arrodonida que es trobava tallat per les trinxeres de fonamentació dels murs 4038 i 4085 (UE 4039 i 4086 respectivament). En l'interior es va documentar un estrat d'argila de color marró amb carbons i textura compacta (UE 4088), a una cota de 5.35 metres s.n.m.. Aquest estrat presentava dues vores i vint-i-nou fragments informes de ceràmica oxidada a mà amb i un rebuig de talla no retocada de jaspí.

- Per últim es va excavar un darrer retall (UE 4083), de planta lleugerament arrodonida, que estava farcit per l'estrat 4084 format per argila de color marró amb carbons i textura compacta, a una cota de 5.30 metres s.n.m., del qual no es va localitzar cap tipus de material.



*Vista general de la Rasa 4000.*



*Vista general d'algunes de les UF de la Rasa 4000*



#### **8.1.4.2.- Evolució cronològica**

##### - Edat del Bronze indeterminada

D'aquest període destaquen una sèrie de retalls indeterminats practicats en el terreny geològic (UE 4000). Tots aquests retalls es caracteritzen per presentar en el seu interior material ceràmic de pasta reduïda a mà, entre els quals destaca alguna vora d'olla i fragments informes. Aquest es el cas dels farciments 4029, 4075, 4079, 4082 i 4088 que corresponen als retalls 4030, 4074, 4078, 4081 i 4087 respectivament. Aquests retalls presenten una planta més o menys arrodonida, parets rectes i fons pla. També s'ha documentat el que podria ser el retall d'una possible sitja (UE 4099) amb material pertanyent a aquest període a l'interior del seu farciment (UE 4100).

##### - Època romana

Aquesta època queda representada per les fosses d'inhumació 4044 i 4065 i els seus farciments (UE 4045 i 4066). La primera (UE 4045) contenia diversos fragments informes de Terra Sigillata indeterminada, ceràmica comuna oxidada i ceràmica comuna africana. En canvi, la segona (UE 4066) només va donar un fragment sense forma de ceràmica comuna oxidada. Malgrat que a la resta de fosses (UE 4031, 4076, i 4101) no es va documentar cap tipus de material ceràmic en els seus farciments (UE 4032, 4077 i 4102), per analogia, podrien correspondre també a aquest mateix període.

##### - Època baix medieval (segles XIV-XV)

Pel que fa a les restes documentades d'aquesta època, destaca el farciment de l'estructura semicircular o pou UE 4072 (UE 4071), que com ja hem comentat anteriorment, contenia fragments de plats de ceràmica decorada en verd i manganès de producció catalana. El mateix succeeix amb el cas del farciment del retall 4094 (UE 4093).

Finalment, també s'han localitzat diversos fragments de ceràmica blava de Barcelona en els estrats de colmatació 4014 i 4028.

- Època moderna (segles XVI-XVIII)

D'aquest període no hem documentat cap estructura, en canvi sí que s'han excavat alguns estrats de colmatació amb material ceràmic d'aquesta cronologia (UE 4008, 4011 i 4020). En aquests estrats ha estat possible recuperar alguns fragments de plats i escudelles de reflexes de producció catalana.

- Època contemporània (segles XIX-XX)

Dins d'aquest grup s'inclouen els murs de façana (UE 4038 i 4085) que en alguns trams de la rasa ocupaven la totalitat de la superfície; els murs de fonamentació o divisoris (UE 4006, 4009, 4012, 4036, 4056, 4058 i 4089), les clavegueres o canalitzacions (UE 4003, 4015, 4025, 4049 i 4095) i finalment el dipòsit o fossa sèptica (UE 4091).

També cal destacar la presència dels dos dipòsits de tipus industrial 4051 i 4053 realitzats amb fusta i metall. Aquestes estructures van ser construïdes al llarg del segle XIX i van ser amortitzades a finals del segle XX, moment en el qual es van enderrocar el immobles.

Totes van aparèixer a pocs centímetres de l'asfalt del carrer i estaven relacionades amb un estratigrafia molt semblant (argiles barrejades amb material de construcció) i amb un escàs nombre de fragments ceràmics.

## **8.2.- DIBUIXOS DELS MATERIALS**

### **8.3.- CONSIDERACIONS FINALS**

Una vegada finalitzat el treball de camp i després d'haver realitzat una descripció dels treballs realitzats, passem a exposar un seguit de valoracions finals entorn a les característiques de les restes arqueològiques localitzades al carrer d'Allada-Vermell i al solar de Jaume Giralt-Pou de la Figuera.

A nivell general, tot i l'obvietat del fet, cal remarcar que degut a les característiques de la intervenció, que ha fet que s'hagin excavat majoritàriament rases molt estretes (entre un i dos metres d'amplada), no s'han pogut veure conjunts en extensió. Per aquest motiu ha estat molt difícil extreure qualsevol interpretació general, per la qual cosa només hem pogut recuperar informació molt fragmentada i dispersa. En aquest sentit també ha influït la localització de serveis que es trobaven en ple funcionament, com col·lectors, cables, tubs del gas o de l'aigua... que a més d'afectar la conservació tant de les estructures com dels estrats, no han permès l'excavació dels nivells inferiors.

Pel que fa l'estat de conservació de les diferents estructures documentades es trobaven molt malmeses degut a les diferents accions constructives produïdes al llarg del temps. Així, les estructures més antigues han desaparegut o tan sols conserven algunes filades, en canvi, les estructures més modernes presenten un bon estat de conservació.

D'altra banda, cal destacar el desnivell documentat en el terreny geològic que oscil·la entre els 2.35 metres s.n.m., a la rasa excavada al carrer d'Allada Vermell, i els 5.50 metres s.n.m., al carrer dels Metges. Aquest important desnivell es deu a dos factors: en primer lloc, a l'existència d'una mena de turó de formació geològica, amb una zona més elevada situada al nord i una vall o àrea més baixa cap al sud. Aquest turó va desaparèixer degut a les diferents actuacions antròpiques realitzades al llarg del temps. En segon lloc, també cal destacar que aquesta actuació antròpica va modificar la fesomia del terreny

geològic, així al carrer d'Allada Vermell es documenten estructures, corresponents a soterranis, a cotes més inferiors que a la resta de l'excavació. En canvi, els edificis del carrer dels Metges no tenien soterranis i, per tant, el terreny geològic es localitza a una cota més elevada.

La primera ocupació documentada correspon a l'edat del Bronze, amb una cronologia indeterminada a causa de la manca de dades. Aquestes restes, que es localitzen en la Rasa 4000, corresponen bàsicament a una sèrie de retalls indeterminats i a una possible sitja. Tots aquests retalls estan practicats en el terreny geològic i presenten en el seu interior diversos fragments de material ceràmic de pasta grollera reduïda a mà. Amb les dades que disposem actualment, és difícil definir el tipus d'hàbitat i les activitats que es desenvolupaven en aquest indret, però sembla lògic pensar en la localització d'una zona d'emmagatzematge de producció agrícola.

En un moment posterior, es localitzen una sèrie d'estrats d'aportació, composts per argiles de color vermellós de deposició natural i datats en el segle V dC. També va aparèixer una sitja (UE 2182) que ens parlaria d'una zona d'emmagatzematge de producció agrícola. La documentació d'aquests estrats i de la sitja, tots ells situats fora del recinte de la muralla romana, ens indicaria una ocupació d'aquesta zona, segurament d'una forma marginal. Malauradament no tenim cap tipus d'estructura de tipus constructiu relacionada amb aquesta estratigrafia ni amb la sitja.

Dins d'aquest període, també cal assenyalar la localització d'una zona de necròpolis d'època tardoromana situada fora muralla. Així, a l'àrea nord de l'excavació, es a dir, a la Rasa 4000 i a l'extrem est de la rasa situada al carrer Pou de la Figuera (Rasa 3000), es varen documentar set inhumacions en fossa simple, sense aixovar i excavades directament en el terreny geològic. Només en dos casos (UE 4044 i 4065) va aparèixer material ceràmic romà, però sembla lògic pensar que la resta també siguin de la mateixa època. Aquest tipus d'enterrament en fossa, i d'altres com d'àmfora o de *tegula* a doble

vessant, també s'ha pogut documentar a les intervencions arqueològiques realitzades en l'espai que va des del Mercat de Santa Caterina fins al mateix solar del Pou de la Figuera-Jaume Giralt.

No trobem més evidències materials fins a època alt medieval, de la qual es van excavar cinc sitges (UE 2281, 2307, 2357, 2375 i 3109) , que ens indicarien una ocupació sistemàtica d'aquesta zona, a partir dels segles X-XI. La presència d'aquestes estructures podria estar relacionada amb una intensificació de les zones de conreu. Malgrat la documentació d'aquest procés no s'ha localitzat cap tipus d'estructura de tipus constructiu.

A finals del segle XIII, amb la inclusió d'aquesta zona dins del recinte de la muralla de Pere III, tota aquesta zona s'urbanitza i comença una època d'expansió urbanística amb l'edificació de grans palaus, així com la fundació del Convent de Santa Caterina, provocant un canvi en el traçat dels carrers. D'aquest període d'expansió hem documentat algun mur de fonamentació (UE 3118 i 3188), localitzats a l'extrem est de la Rasa 3000. També ha estat documentada una sitja (UE 3085), situada a l'extrem oest de la mateixa rasa. Aquesta sitja presenta un conjunt ceràmic molt important compost bàsicament per plats i altres formes, com pitxers, decorats en verd i manganès de producció catalana. Finalment, gairebé a totes les rases van aparèixer retalls indeterminats i estrats els farciments dels quals donaven materials d'aquesta època.

Per últim, en els nivells més superficials es documenten les estructures i fonamentacions dels edificis construïts al llarg dels segles XVIII i XIX. Aquests edificis son el resultat d'un procés arquitectònic, que va començar a finals del segle XVII, d'agregació, reconstrucció i divisions entre finques que en un origen formaven part d'altres espais estructurals. Així, doncs, es constata la presència de pavimentacions utilitzades fins al darrer moment, restes de divisions entre edificis i serveis diversos (clavegueres, canalitzacions, dipòsits, fosses sèptiques, pous....).

D'aquest darrer període destaca el número 4 del carrer Jaume Giralt. Es tracta d'una edificació formada per una casa senyorial dels segles XVII-XVIII, organitzada en dos patis. Al llarg dels segles XIX i XX va patir una sèrie de reformes internes i externes que van transformar totalment la fesomia de l'edifici tot creant un nou espai molt irregular.

En conclusió, l'excavació arqueològica duta a terme als carrers d'Allada-Vermell, Jaume Giralt, Pou de la Figuera i dels Metges ha posat al descobert una seqüència cronològica des de l'edat del Bronze fins a finals del segle XX. Malgrat les característiques de la intervenció, aquestes noves dades ens permeten avançar en la història d'aquest barri, i de la ciutat.

#### **8.4.- CONSIDERACIONS GENERALS DE LES ZONES A, B, C i D.**

A nivell general, cal remarcar que degut a les característiques de la intervenció, s'han excavat majoritàriament rases molt estretes (entre un i dos metres d'amplada), per la qual cosa no s'han pogut veure conjunts en extensió. Excepte en alguns casos concrets de part de les zones B i C.

A mode de resum i com a conclusions generals, destaquem que al llarg dels treballs d'excavació s'han pogut documentar diferents estructures que pertanyen a sis fases d'ocupació:

- **Bronze Inicial.** D'aquest moment, s'han pogut identificar un total de quatre retalls fets en el substrat geològic i interpretats com a possibles "fons de cabanes", així com també han estat documentats una sèrie de retalls indeterminats i una possible sitja.

D'altra banda, s'ha localitzat una fossa funerària amb cripta lateral cosa que ens fa pensar en la presència d'una fase de necròpolis que podria haver funcionat coetània al teòric poblat o bé, un cop s'hagués abandonat aquest.

Aquestes estructures juntament amb les que es van trobar en les excavacions del mercat de Santa Caterina evidencien en aquest moment una ocupació del territori de forma dispersa.

- **Època tardoromana.** D'aquest període ens ha quedat constància de la necròpolis, aquesta s'estructuraria immediatament després de les muralles, a banda i banda d'un eix viari importantíssim, el brançal de la Via Augusta, fossilitzat en els actuals carrers de Corders i Carders. Els límits d'aquesta extensa àrea de cementiri vindria marcada per les mateixes muralles de la ciutat; per la banda de muntanya, la plaça Antoni Maura (pel costat més proper a l'Avinguda de la Catedral); per la zona de mar s'apropraria pràcticament fins a l'antiga platja; i, en direcció Besòs, es perllonga per diferents sectors isolats com la zona del Born o l'Avinguda de Francesc Cambó.



Aquest tipus d'enterrament en fossa, i d'altres fets en àmfora o de *tegula* a doble vessant, també s'ha documentat en les excavacions del mercat de Santa Caterina, l'avinguda Francesc Cambó o en la Plaça de Sant Cugat del Rec.

Tan sols ha estat possible documentar una estructura d'època romana en la rasa 2000 del carrer Giralt el Pellicer. La escassa entitat fa que no es pugui conèixer la seva funcionalitat, però possiblement es relacioni amb el món funerari romà perquè als voltants es trobaren diversos mausoleus, com els trobats a les excavacions del mercat de Santa Caterina.

Finalment han estat localitzats una sèrie d'estrats d'aportació, així com també diversos retalls i una sitja. Aquests últims ens parlarien d'una zona d'emmagatzematge de producció agrícola.

- **Època alt medieval (segles IX-XIII).** Els únics vestigis serien una sèrie d'estructures negatives documentades en la Zona C i D. Fet que indicaria una ocupació sistemàtica d'aquesta zona, a partir dels segles X-XI.

L'única estructura documentada d'aquest període és el mur documentat en la zona B, el qual, donat que es tracta d'una troballa aïllada sense cap estructura associada se'ns fa molt difícil donar una interpretació de la seva funcionalitat.

Pel que respecta a les estructures relacionades amb el convent de Santa Caterina, es va documentar un contrafort. Aquest pertanyia a un dels contraforts externs de l'absis semicircular de l'església gòtica.

També cal fer esment en aquest moment als enterraments localitzats en el sector del mercat de Santa Caterina i concretament en la Zona A.

- **Època baix medieval (segles XIV-XV).** En les nostres intervencions han estat localitzats diversos murs que podrien pertànyer a les construccions fetes

anteriorment a l'antic parcel·lari, i que serien reutilitzats o enderrocats per edificar-ne de nous. Aquests constituïrien les primeres evidències de la urbanització en aquesta època i demostrarien l'existència d'una trama urbana a la zona. Aquest seria el cas dels dos casals gòtics documentats en la zona C. S'ha pogut constatar que la planta baixa d'aquestes cases s'hauria destinat a usos artesanals diversos i la planta superior, en canvi, s'hauria utilitzat com habitació.

Així mateix han estat localitzats diversos dipòsits de planta quadrangular, pous circulars fets amb pedra, sitges i diversos retalls irregulars bastits al llarg d'època baixmedieval i amortitzats a partir dels segles XV-XVI, que denoten una certa activitat agrícola dins l'àmbit urbà.

Pel que respecta a la zona de Santa Caterina, destaquem la troballa significativa d'un mur que podria pertànyer a una de les delimitacions d'alguna de les dependències annexes a l'esmentat convent. Concretament pensem que es podria tractar del mur de tancament (nord-est) de les dependències més allunyades del nucli conventual.

- **Època moderna (segles XVI-XVIII).** En aquest període ha estat identificada una edificació formada per una casa senyorial dels segles XVII-XVIII, organitzada en dos patis. Al llarg dels segles XIX i XX va patir una sèrie de reformes internes i externes que van transformar totalment la fesomia de l'edifici tot creant un nou espai molt irregular.

També han estat localitzats un forn de planta quadrada i un dipòsit de planta quadrangular.

Pel que fa a la resta d'estructures identificades d'aquest període històric, són dipòsits, fosses sèptiques, pous, clavegueres i conduccions, tant relacionades amb la xarxa domèstica dels habitatges existents a l'indret, com amb la xarxa

de les instal·lacions artesanals-industrials, de portada d'aigua i d'evacuació d'aigües residuals.

Pel que respecta al Convent de Santa Caterina, s'ha documentat d'una banda, el fonament que tanca pel nord la capella del Santíssim, per un altre banda, la fonamentació del mur de tancament nord d'un àmbit construït al costat meridional del presbiteri i, per últim, els fonaments dels murs de tancament sud i oest.

En aquest moment també han estat documentades diverses estructures relacionades amb el "pati de la cuina", així com també s'han documentat els fonaments del tancament oriental del pati de Sant Domènec.

Per últim, al nord del pati de la cuina es van documentar dues fonamentacions, que es van interpretar com els fonaments de tancament nord i sud d'un gran edifici que albergava la fusteria i la latrina.

- **Època contemporània.** En aquest moment distingim la troballa de murs de diferents edificis que formarien part de les últimes construccions i reformes que corresponen a l'antic parcel·lari. Tota aquesta sèrie de murs correspondrien a les construccions que, ja des del segle XVIII articulen aquesta zona. Aquestes edificacions van ser enderrocades durant els anys 2000-2001

A part de les restes de caire domèstic, esmentades, destaquem la troballa d'algunes estructures relacionades amb activitats industrial i/o artesanals.

Per últim es van identificar abundants canalitzacions i clavegueres, així com els corresponents pous morts o fosses sèptiques on desembocaven, que conformarien la xarxa domèstica d'evacuació d'aigües residuals d'aquests habitatges.

### **8.5.- CONTROL ARQUEOLÒGIC DE L'ELIMINACIÓ I REBLIMENT INDEFINIT DE LES ESTRUCTURES.**

Aquest apartat fa referència al control arqueològic d'eliminació i rebliment indefinit de les estructures.

La resolució emesa pel Servei d'Arqueologia de la Generalitat de Catalunya va autoritzar l'eliminació definitiva de les restes que es trobaven afectades per la instal·lació del tub de RSU. Per altra banda les restes que no es trobaven afectades van ser cobertes amb geotextil i una capa de sauló, sobre la qual es va procedir a l'asfaltat del carrer.

A continuació detallem totes les unitats estratigràfiques que van ser eliminades:

## **BIBLIOGRAFIA**

A. A. V. V. (1995): *Història de Barcelona*. Enciclopèdia Catalana. Barcelona.

BATLLORI, A., LLUBIA, LL. M. (1974): *Ceràmica catalana decorada*. Barcelona.

DURAN I SANPERE, A. (1972-1975): *Barcelona i la seva història*. Barcelona.

GARCIA ESPUCHE (1987): *Barcelona a principis del s. XVIII. La Ciutadella i els canvis a l'estructura urbana*. Barcelona.

GALERA, M.; ROCA, F.; TARRAGÓ, S. (1982): *Atlas de Barcelona*. Barcelona.

HUERTAS, J. (2000): *Memòria de la intervenció arqueològica al solar de Jaume Giralt 4-10 (Barcelona)*. Barcelona.


SOBREQUÉS, J. (1992): *Història de Barcelona. Vol. IV. Segles XIV-XV*. Barcelona.

SOBREQUÉS, J. (1992): *Història de Barcelona. Vol. V. Segles XVI-XVII*. Barcelona.

## **LLEGENDA DELS PLÀNOLS:**

Els següents colors indiquen la cronologia de les estructures i estrats documentats a les rases.

 Època contemporània (segles XIX-XX).


 Època moderna (segles XVI-XVIII).

 Època Baix Medieval (segles XIV-XV).

 Època Baix Medieval ( segles XII-XIIV)

 Època Alt Medieval (segles IX-XI).

 Època romana.

 Edat del Bronze.

# MEMÒRIA



## **8.- MEMÒRIA DE LA INTERVENCIÓ ARQUEOLÒGICA DEL "PROJECTE D'INFRASTRUCTURES TRONCALS DES DEL CARRER CARDERS A LA CENTRAL DE RSU, EN EL MERCAT DE SANTA CATERINA, AL DISTRICTE DE CIUTAT VELLA"**

(Barcelona, Barcelonès)

**ZONA D Codi: 139/02**

Dates de la Intervenció: Desembre 2002-abril 2003

Volum XVII : Planimetria

Autors:

Conxita Ferrer Alvarez

Emiliano Hinojo García

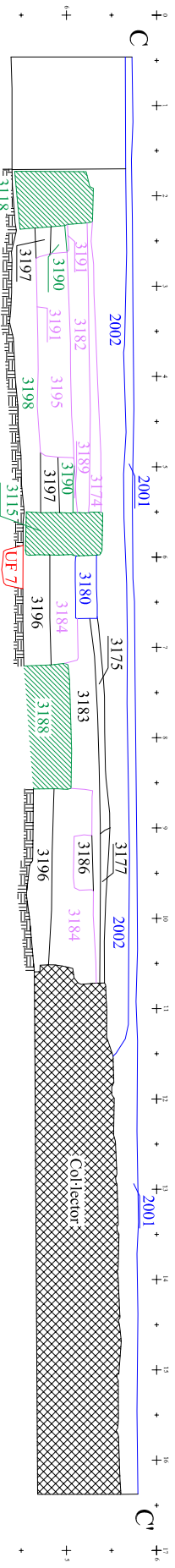
---

Data de lliurament: Juny 2005

Núm.	Títol	UE	Escala
1	Planta general. Situació de les zones A, B, C i D.		
2	Planta de situació de la intervenció 139/02.		
3	Planta de la rasa 1000 amb els sectors 1 i 2.		
4	Planta del sector 1 de la rasa 1000.	1007 1008 1010 1006	1/50
5	Planta del sector 1 de la rasa 1000.	1011	1/50
6	Planta de la rasa 2000 amb sectors 1, 2, 3 i 4.		1/200
7	Planta del sector 1 de la rasa 2000.	2364 2348 2355 2375 2357 2344 2330 2339 2368 2333 2328 2368 2335 2310	1/50
8	Planta del sector 2 de la rasa 2000.	2310 2311 2312 2319 2192 2089 2182 2120 2121 2122 2123 2104 2228 2126	1/50
9	Planta del sector 3 de la rasa 2000.	2114 2149 2033 2047 2154 2032 2026 2023 2008 2115 2157 2004 2008 2009	1/50
10	Planta del sector 4 de la rasa 2000.	2209 2263 2227 2289 2223 2224 2301 2295 2224 2217 2216 2214 2285 2315	1/50
11	Planta de la rasa 3000 amb els sectors 1 i 2.		1/100
12	Planta del sector 1 de la rasa 3000.	3004 3111 3085 3109 3124 3020 3087 3153 3151 3017 3021 3025 3047 3049	1/50
13	Planta del sector 2 de la rasa 3000.	3170 3067 3145 3140 3139 3053 3168 3063 3060 3061 3036 3143 3159 3136	1/50
14	Planta i secció de la UF 7.	3199 3200 3201 3000	1/20
15	Planta de la rasa 4000 amb els sectors 1 i 2.		1/100
16	Planta del sector 1 de la rasa 4000.	4085 4089 4012 4009 4006 4046 4044 4085 4003 4040 4031 4091 4015 4065	1/50
17	Planta del sector 2 de la rasa 4000.	4074 4080 4076 4081 4085 4051 4087 4036 4038 4049 4038 4072	1/50
18	Planta i secció de la UF 1.	4044 4045 4046 4000	1/20
19	Planta i secció de la UF 2.	4031 4032 4040 4000	1/20
20	Planta i secció de la UF 3.	4076 4077 4080 4000	1/20
21	Planta i secció de la UF 4.	4065 4066 4067 400	1/20
22	Planta de la rasa 1000 on es situen les seccions.		
23	Secció A-A' de la rasa 1000.	1001 1002 1003 1009 1007 1008 1010 1004 1005 1006 1011	1/50
24	Planta de la rasa 2000 on es situen les seccions.		1/200
25	Secció A-A' de la rasa 2000.	2366 2351 2374 2353 2350 2356 2339 2368 2354 2376 2375 2370 2371 2369	1/50

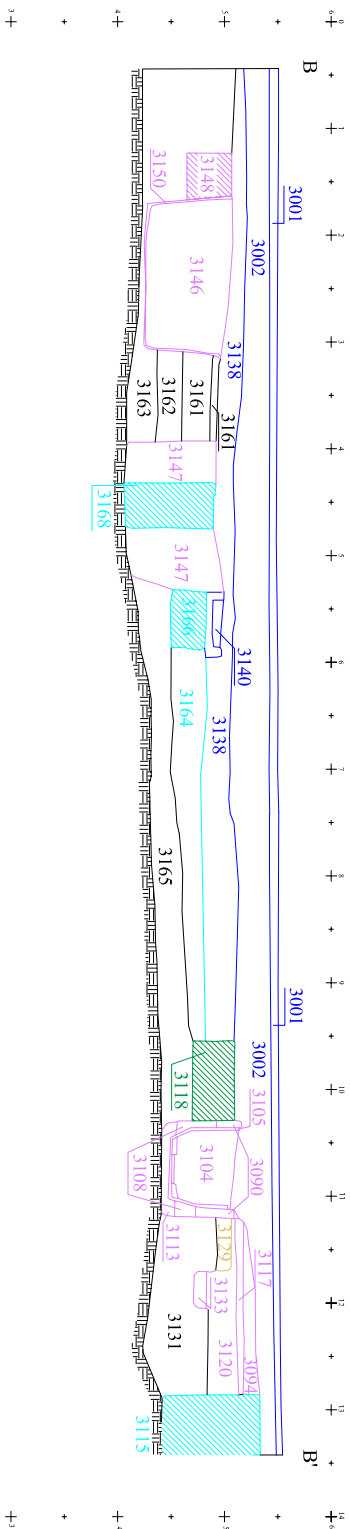


Núm.	Títol	UE	Escala
26	Secció B-B' de la rasa 2000.	2366 2351 2374 2353 2341 2330 2353 2354 2376 2375 2358 2359 2361 2357	1/50
27	Secció C-C' de la rasa 2000.	2217 2219 2230 2260 2261 2268 2273 2259 2297 2282 2281 2283 2215 2286	1/50
28	Secció D-D' de la rasa 2000.	2348 2360 2352 2366 2351 2367 2350 2364 2374 2353 2356 2354 2355 2358	1/50
29	Secció E-E de la rasa 2000.	2310 2312 2313 2324 2323 2119 2091 2092 2098 2109 2090 2136 2142 2181	1/50
30	Secció F-F' de la rasa 2000.	2170 2114 2154 2038 2039 2036 2049 2050 2056 2026 2023 2015 2042 2160	1/50
31	Secció G-G' de la rasa 2000.	2238 2232 2300 2304 2223 2224 2299 2256 2230 2259 2260 2261 2268 2273	1/50
32	Planta de la rasa 3000 on es situen les seccions.		1/100
33	Secció A-A' de la rasa 3000.	3004 3074 3093 3086 3007 3016 3095 3024 3021 3026 3019 3047 3046 3103	1/50
34	Secció B-B' de la rasa 3000.	3138 3161 3148 3150 3146 3162 3163 3147 3115 3140 3166 3138 3164 3165	1/50
35	Secció C-C' de la rasa 3000.	3191 3174 3182 3189 3190 3191 3195 3197 3198 3118 3115 3180 3184 3196	1/50
36	Planta de la rasa 4000 on es situa la secció A-A'.		1/100
37	Secció A-A' de la rasa 4000.	4033 4014 4034 4007 4008 4043 4018 4019 4022 uf1 4005 4011 4024 4020	1/50



**CRONOLOGIA ESTRUCTURES**

■	Segles XIX - XX
■	Segle XVIII
■	Segles XVI - XVII
■	Segles XV
■	Segles XIII - XIV
■	Segles IX - XI
■	Època tardoromana
■	Època prehistòrica



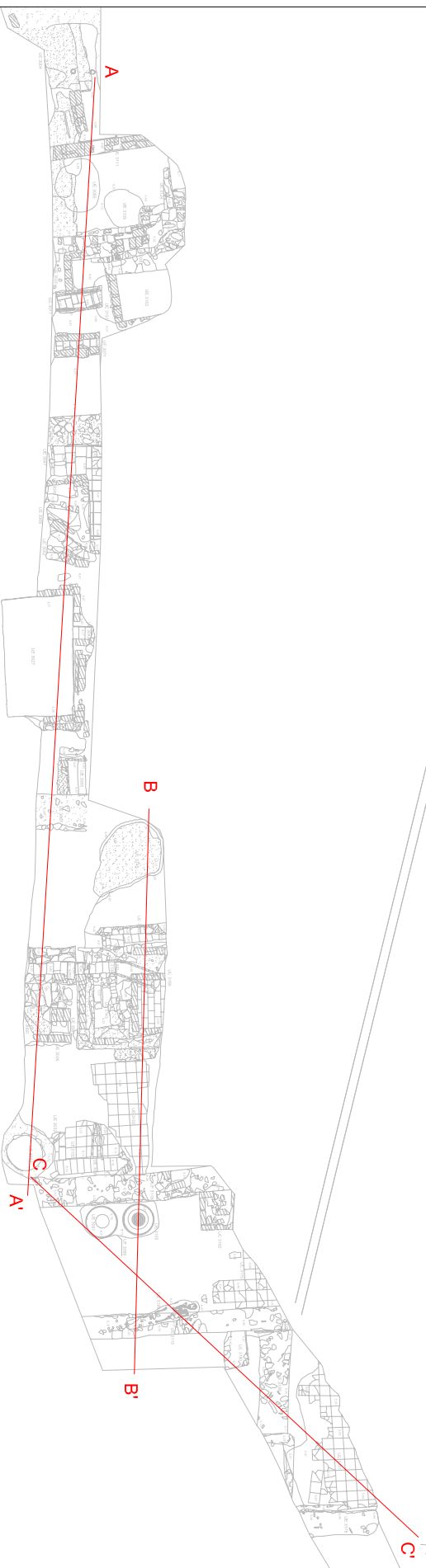
**CRONOLOGIA ESTRUCTURES**

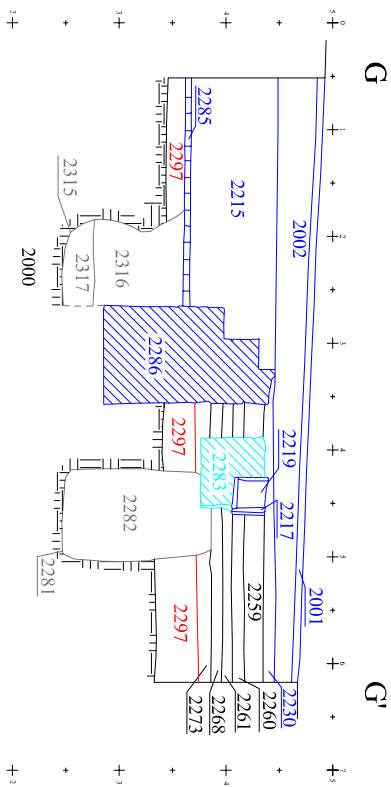

■	Segles XIX - XX
■	Segle XVIII
■	Segles XVI - XVIII
■	Segles XV
■	Segles XIII - XIV
■	Segles IX - XI
■	Època tardoromana
■	Època prehistòrica





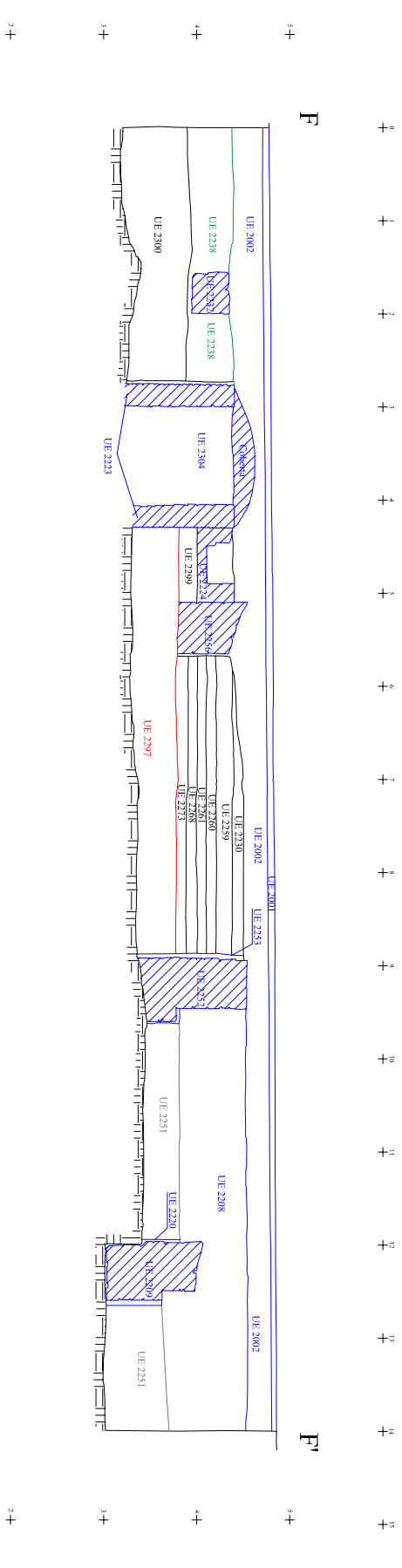
# CARRER DEL POU DE LA FIGUERETA





**CRONOLOGIA ESTRUCTURES**

■	Segles XIX - XX
■	Segle XVIII
■	Segles XVI - XVII
■	Segles XV
■	Segles XIII - XIV
■	Segles IX - XI
■	Època tardoromana
■	Època prehistòrica



F

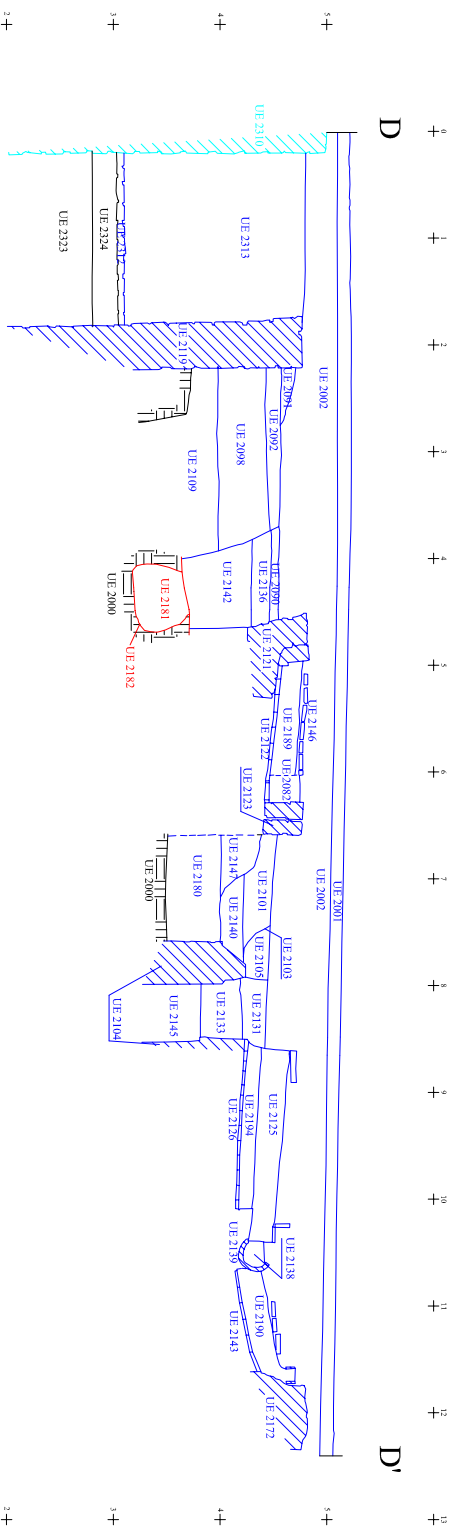
F'



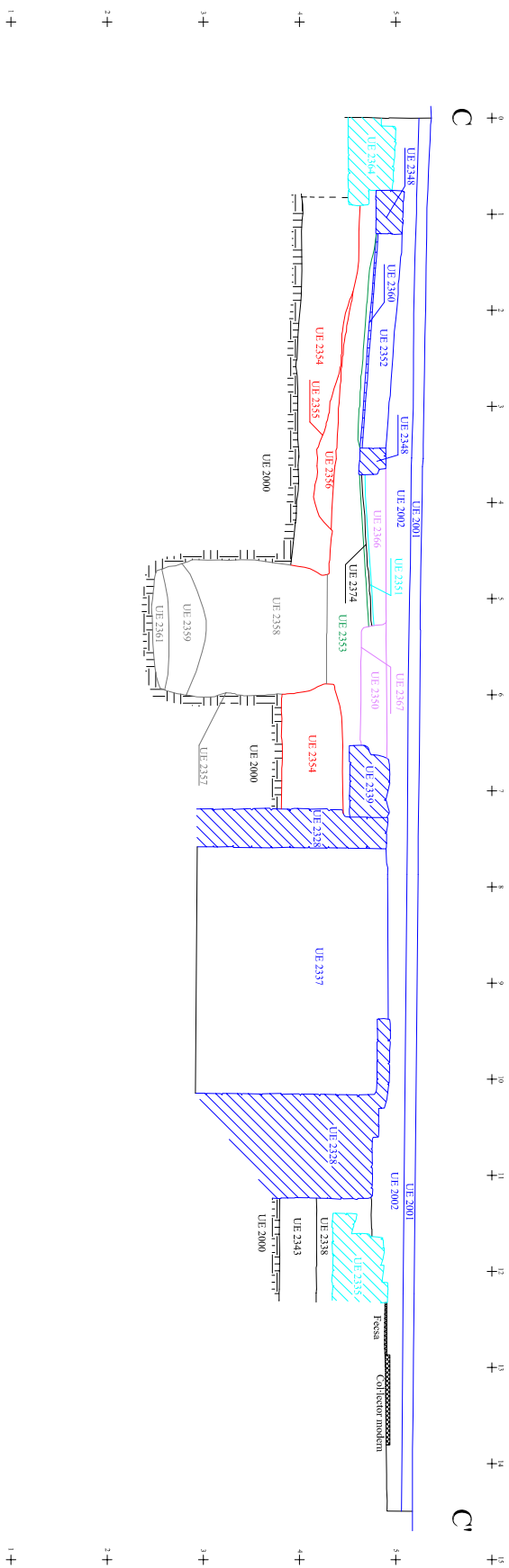


**CRONOLOGIA ESTRUCTURES**


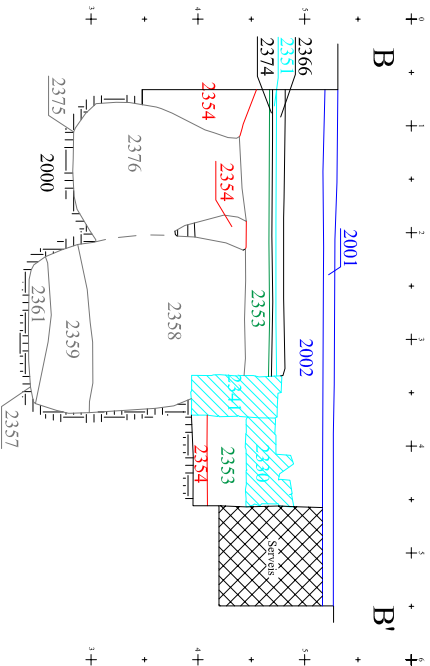
■	Segles XIX - XX
■	Segle XVIII
■	Segles XVI - XVII
■	Segles XV
■	Segles XIII - XIV
■	Segles IX - XI
■	Època tardorromana
■	Època prehistòrica



CRONOLOGIA ESTRUCTURES	
	Segles XIX - XX
	Segle XVIII
	Segles XVI - XVII
	Segles XV
	Segles XIII - XIV
	Segles IX - XI
	Època tardoromana
	Època prehistòrica



Fossa  
Cofrector modern







CARRER JAUME GIRALT

**FOMENT**  
**CIUTAT VELLA**

edifici **MUSEU D'HISTÒRIA**  
 DE LA CIUTAT

UTE  
**CODEX - ATICS**

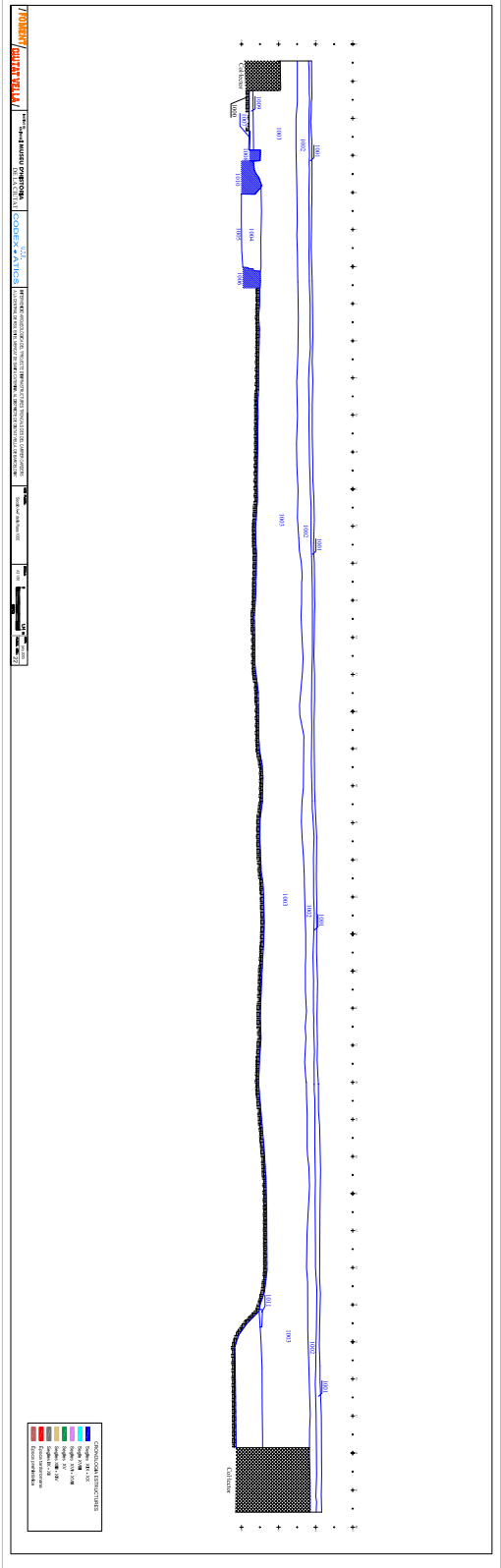
INTERVENIO ARQUEOLÒGICA DEL "PROJECTE D'INFRASTRUCTURES TRONCALS DES DEL CARRER CARDERS  
A LA CENTRAL DE RSU, EN EL MERCAT DE SANTA CATERINA, AL DISTRICTE DE CIUTAT VELLA DE BARCELONA"

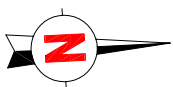
NOU PLANIS  
Plànol situant sectors de la Resa 2000

ESCALA  
A3 1:200




DATA  
juny 2005  
PLANIS: 24





# CARRER D'ALLADA-VERMELL



**FOMENT**  
**CIUTAT VELLA**

Institut de Cultura: **MUSEU D'HISTÒRIA DE LA CIUTAT**

UTE  
**CODEX - ATICS**

INTERVENIÓ ARQUEOLÒGICA DEL "PROJECTE D'INFRASTRUCTURES TRONCALS DES DEL CARRER CARROERS A LA CENTRAL DE FSU EN EL MERCAT DE SANTA CATERINA, AL DISTRICTE DE CIUTAT VELLA DE BARCELONA"


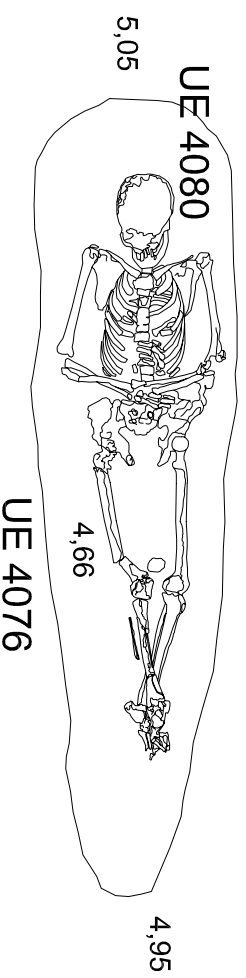
NOU TITOL:  
Plànol rasió 1000 on es situa la secció A4'

ESCALA:  
A3 1/100  
0 2,28 m  
GRANCA

DATA:  
Juny 2005  
FOLI: N.º 22



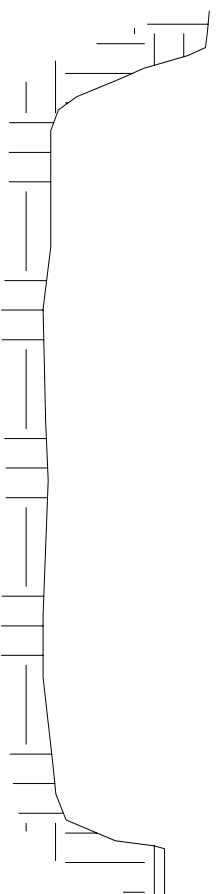


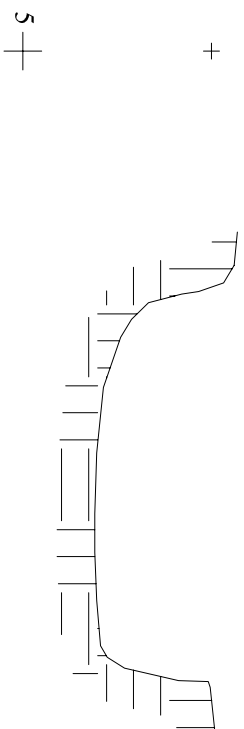
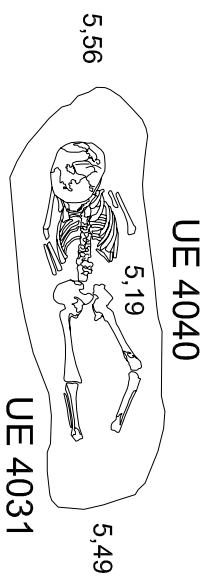


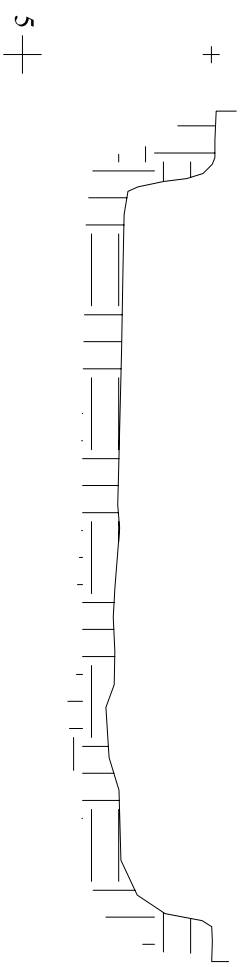
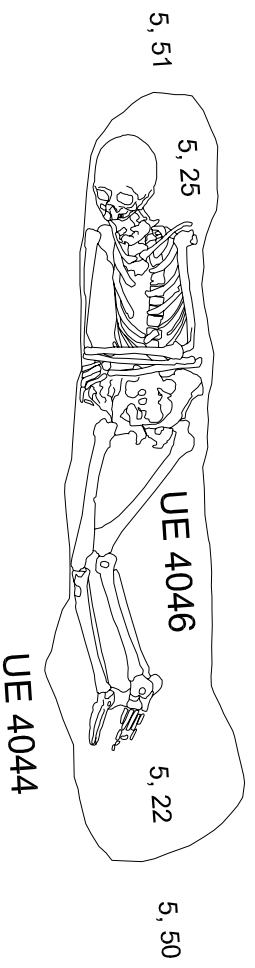
+

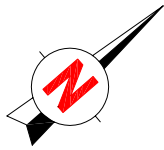
5+

+






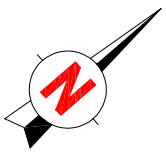





# Sector 2



CRONOLOGIA ESTRUCTURES	
■	Segles XIX - XX
■	Segle XVIII
■	Segles XVI - XVIII
■	Segles XV
■	Segles XIII - XIV
■	Segles IX - XI
■	Època tardoromana
■	Època preromànica

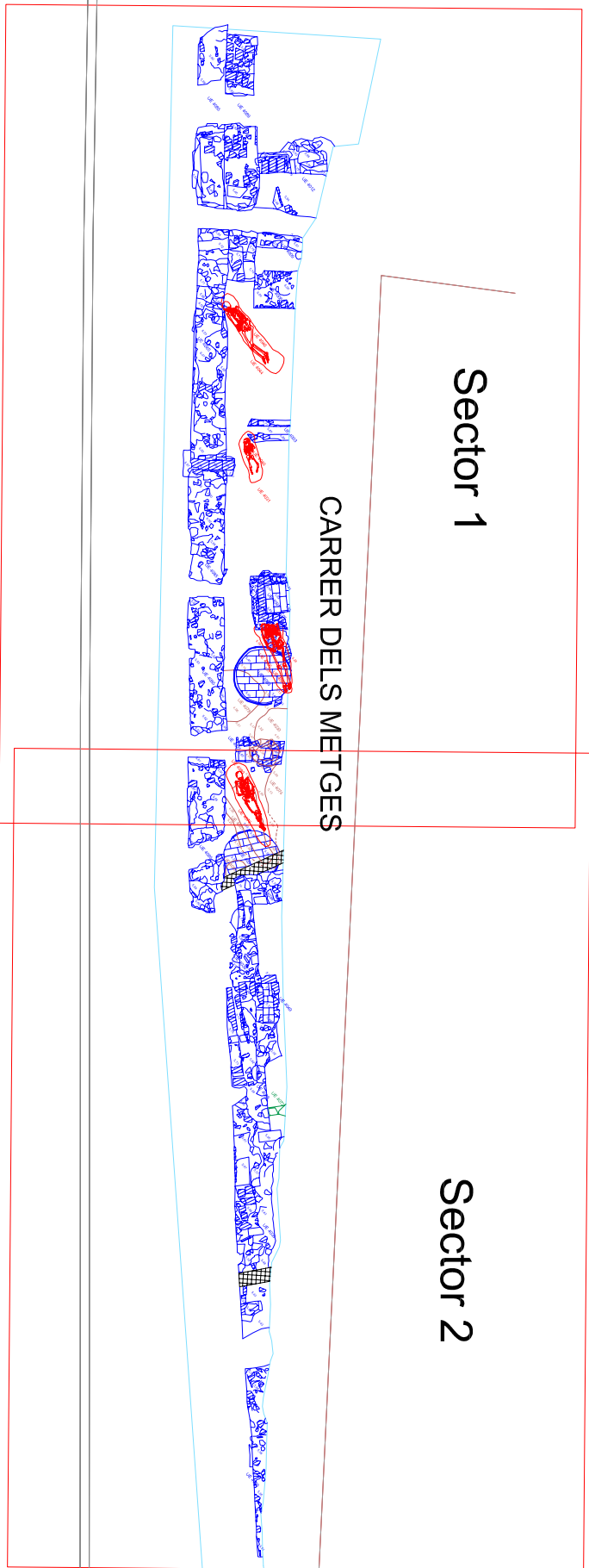


# Sector 1



CRONOLOGIA ESTRUCTURES

Segles XIX - XX
Segle XVIII
Segles XVI - XVII
Segles XV
Segles XIII - XIV
Segles IX - XI
Epoca tardoromana
Epoca prehistòrica

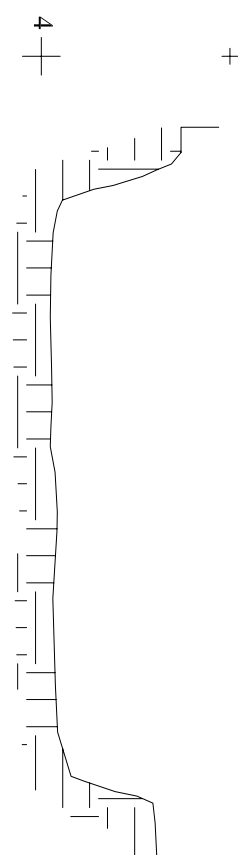
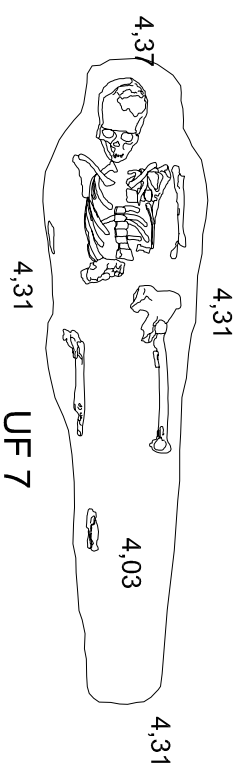


CARRER DELS METGES

Sector 1

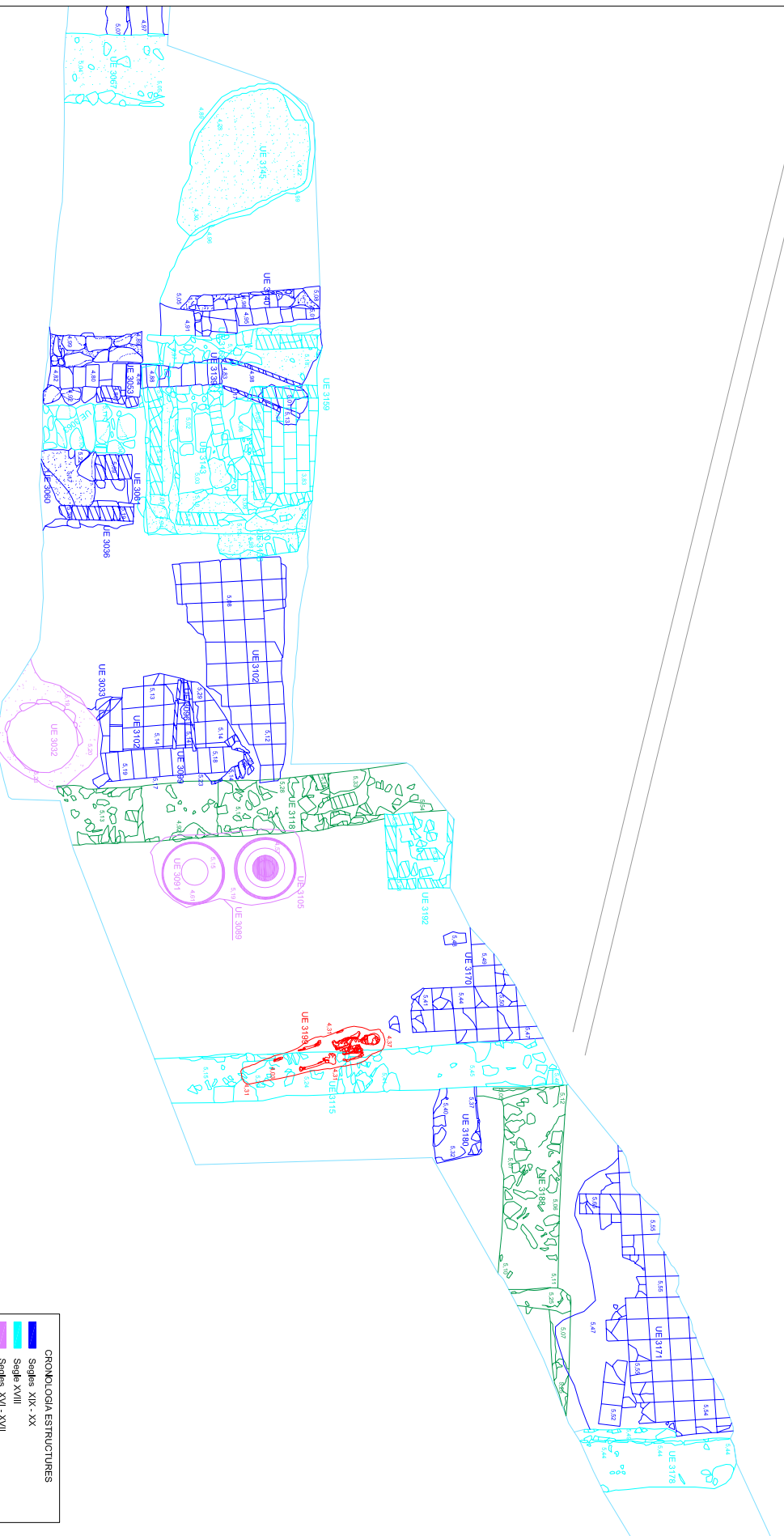
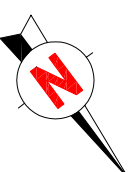
Sector 2

CRONOLOGIA ESTRUCTURURES	
█	Sigles XIX-XX
█	Sigle XVII
█	Sigles XVI-XVII
█	Sigles XII-XIV
█	Sigles IX-XI
█	Època contemporània
█	Època prehistòrica



UE 3199

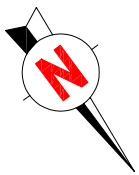
# Sector 2



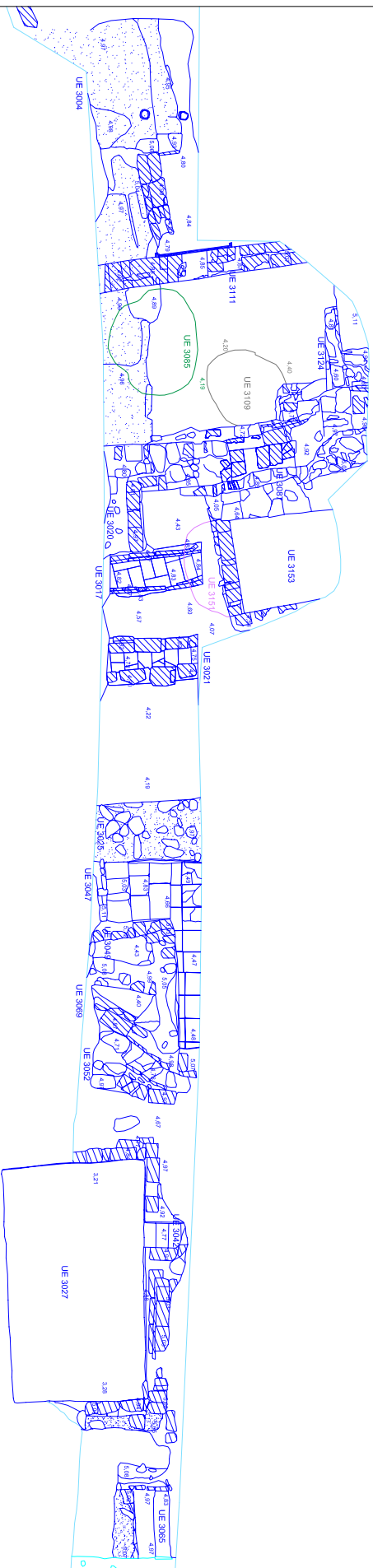
**CRONOLOGIA ESTRUCTURAS**

■	Sigles XIX - XX
■	Sigle XVIII
■	Sigles XVI - XVII
■	Sigles XV
■	Sigles XIII - XIV
■	Sigles IX - XI
■	Època tardoromana
■	Època prehistòrica





# Sector 1



CRONOLOGIA ESTRUCTURAS

■	Sigles XIX - XX
■	Sigle XVIII
■	Sigles XVI - XVII
■	Sigles XV
■	Sigles XIII - XIV
■	Sigles IX - XI
■	Epoca preromana
■	Epoca prehistòrica



# CARRER DEL POU DE LA FIGUERETA

## Sector 1

## Sector 2



CROMOLÒGICA ESTRUCTURALS	
█	Sigles XIX - XX
█	Sigles XXII - XXIII
█	Sigles XXIV - XXV
█	Sigles XXVI - XXVII
█	Sigles XXVIII - XXIX
█	Sigles XXX - XXXI
█	Època contemporània
█	Època prehistòrica

# Sector 4



## CARRER JAUME GIRALT

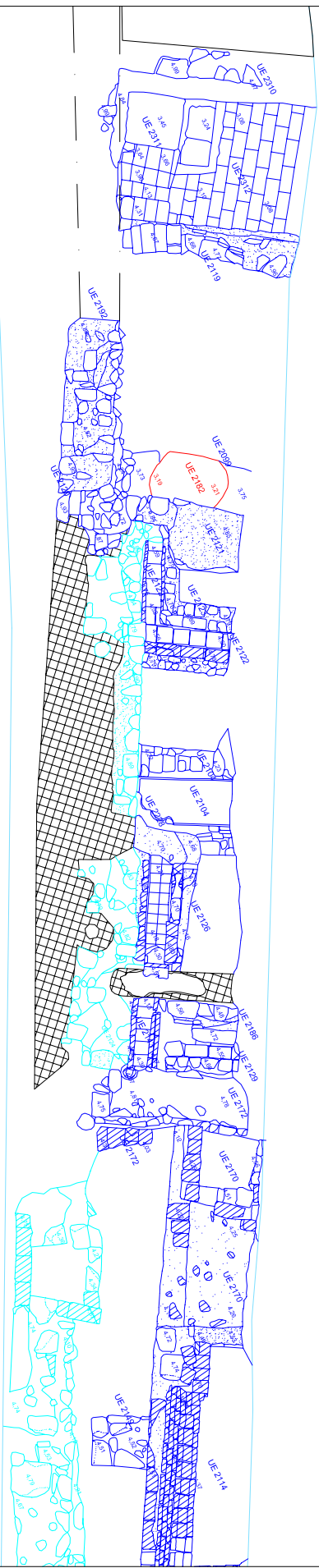
CRONOLOGIA ESTRUCTURES	
<span style="color: blue;">■</span>	Segles XIX - XX
<span style="color: purple;">■</span>	Segle XVIII
<span style="color: green;">■</span>	Segles XVI - XVII
<span style="color: yellow;">■</span>	Segles XV
<span style="color: orange;">■</span>	Segles XIII - XIV
<span style="color: red;">■</span>	Segles IX - XI
<span style="color: brown;">■</span>	Època tardorromana
<span style="color: grey;">■</span>	Època prehistòrica







# Sector 2



## CARRER JAUME GIRALT

CRONOLOGIA ESTRUCTURES

■	Segles XIX - XX
■	Segle XVIII
■	Segles XII - XVII
■	Segles XV
■	Segles XIII - XIV
■	Segles IX - XI
■	Època tardoromana
■	Època preromànica

FOMENT / CIUTAT VELLA /

Institut de Cultura: MUSEU D'HISTÒRIA DE LA CIUTAT

UTE CODEX - ATICS

INTERVENCIÓ ARQUEOLÒGICA DEL "PROJECTE D'INFRASTRUCTURES TRONCAL S D'ES DEL CARRER CARROERS A LA CENTRAL DE RSU EN EL MERCAT DE SANTA CATERINA, AL DISTRICTE DE CIUTAT VELLA DE BARCELONA"

NOV PLANOS: Plànol Sector 2 de la Rasa 2000

ESCALA: 0 1,4 m 1:400

DATA: juny 2005 PLAN: n.º 08

# Sector 1



CARRER JAUME GIRALT



**CRONOLOGIA ESTRUCTURES**

■	Segles XIX - XX
■	Segle XVIII
■	Segles XVI - XVII
■	Segles XV
■	Segles XIII - XIV
■	Segles IX - XI
■	Epoca tardon romana
■	Epoca prehistòrica

FOMENT / CIUTAT VELLA /

Institut de Cultura: **MUSEU D'HISTÒRIA DE LA CIUTAT**

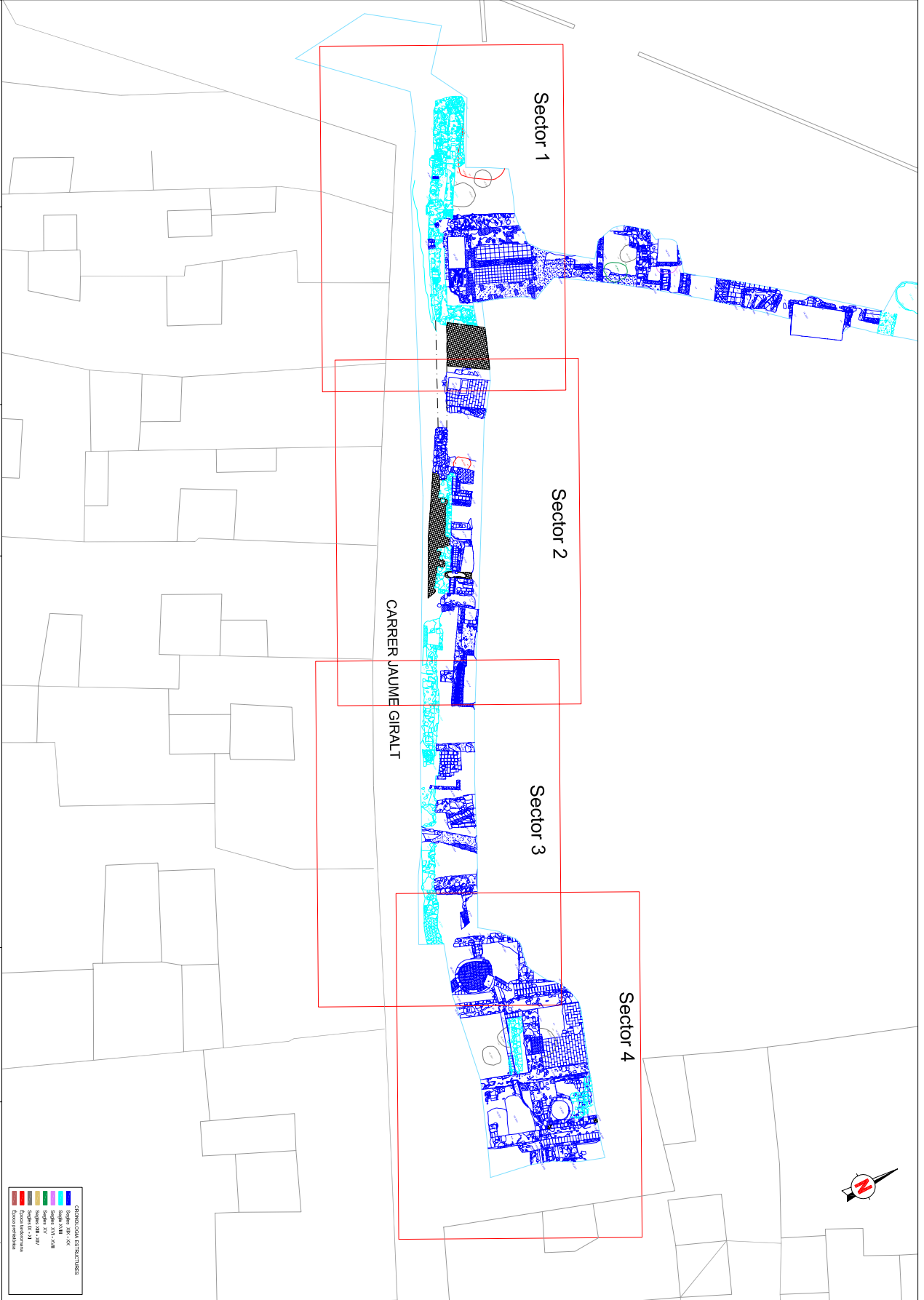
UTE: **CODEX - ATICS**

INTERVENCIÓ ARQUEOLÒGICA DEL "PROECTE D'INFRASTRUCTURES TÍPICALS DES DEL CARRER CARDENS A LA CENTRAL DE FSU EN EL MERCAT DE SANTA CATERINA, AL DISTRICTE DE CIUTAT VELLA DE BARCELONA"

NOU PLAN: **Plana Sector 1 de la Rasa 2000**

ESCALA: **0 1:14 m**

DATA: **Juny 2005**  
 PLAN: **07**



**FOMENT**  
**CIUTAT VELLA**

partida de cultura: **MUSEU D'HISTÒRIA DE LA CIUTAT**

UTE: **CODEX - ATICS**

INTERVENCIÓ ARQUEOLÒGICA DEL "PROJECTE D'INFRASTRUCTURES TRONCALS DES DEL CARRER CARDEERS A LA CENTRAL DE RSU, EN EL MERCAT DE SANTA CATERINA, AL DISTRICTE DE CIUTAT VELLA DE BARCELONA"

MAPA PLÀNOL:  
Plànol Base 2000 | Sectors 1, 2, 3 i 4

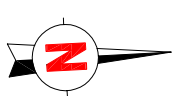
ESCALA: 0 4,20 m

0 4,20 m

DATA: juny 2015  
PROJECTE: 06

ELEMENTS ARQUITECTONICS	
[Red]	Estructura preexistents
[Yellow]	Estructura 1970
[Green]	Estructura 1970
[Blue]	Estructura 1970
[Cyan]	Estructura 1970
[Magenta]	Estructura 1970
[Black]	Estructura 1970

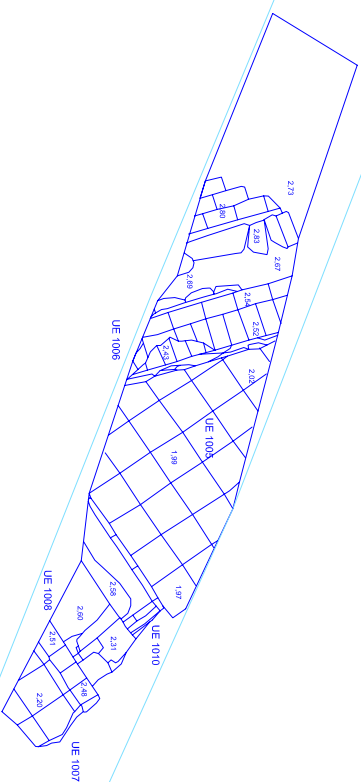
# CARRER D'ALLADA-VERMELL



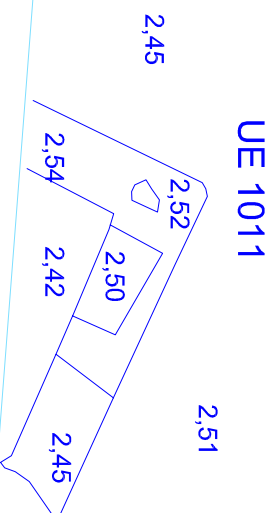
# Sector 2

CRONOLOGIA ESTRUCTURES

■	Segles XIX - XX
■	Segle XVIII
■	Segles XVII - XVIII
■	Segles XV
■	Segles XIII - XIV
■	Segles IX - XI
■	Època llegendària
■	Època prehistòrica







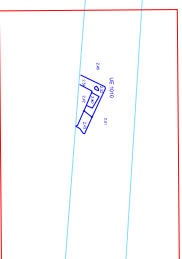
CRONOLOGIA ESTRUCTURES

■	Segles XIX - XX
■	Segle XVIII
■	Segles XVI - XVII
■	Segles XV
■	Segles XIII - XIV
■	Segles IX - XI
■	Època tardoromana
■	Època prehistòrica

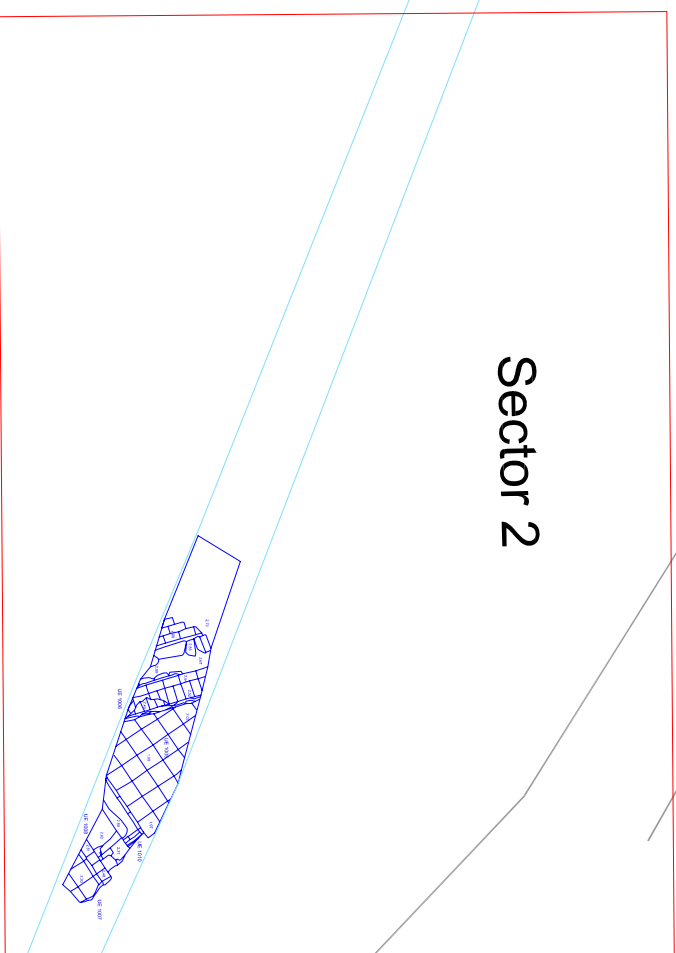


CARRER D'ALLADA-VERMELL

Sector 1



Sector 2



CRONOLOGIA ESTRUCTURES

█	Sigles XIV - XX
█	Sigles XIII
█	Sigles XII - XIII
█	Sigles XI
█	Sigles XII - XV
█	Sigles IX - XI
█	Era preromana
█	Era prehistòrica

FOMENT / CIUTAT VELLA /

Insititució de s'edificis: **MUSEU D'HISTORIA DE LA CIUTAT**


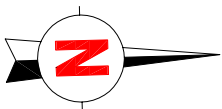
UTE: **CODEX - ATICS**

INTERVENIO ARQUEOLÒGICA DEL "PROEGETE D'INFRASTRUCTURES TRONCALIS DES DEL CARRER CADERS A LA CENTRAL DE RSU, EN EL MERCAT DE SANTA CATERINA, AL DISTRICTE DE CIUTAT VELLA DE BARCELONA"

NOVA PLANTA  
Planta rasa 1000 on es situen els sectors 1 i 2



DATA: Juny 2005  
FOLI: 03



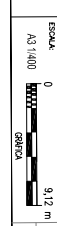
**/ FOMENT / CIUTAT VELLA /**

Institut de Cultura: **MUSEU D'HISTÒRIA DE LA CIUTAT**

UTE **CODEX - ATICS**

INTERVENCIÓ ARQUEOLÒGICA DEL "PROJECTE D'INFRASTRUCTURES TRONCALS DES DELS CARRERS CARROERS A LA CENTRAL DE RSU EN EL MERCAT DE SANTA CATERINA, AL DISTRICTE DE CIUTAT VELLA DE BARCELONA"

HEM 2 PLANOS:  
Planta de situació de la intervenció / 130/2



DATA: juny 2005  
PLANO: 02



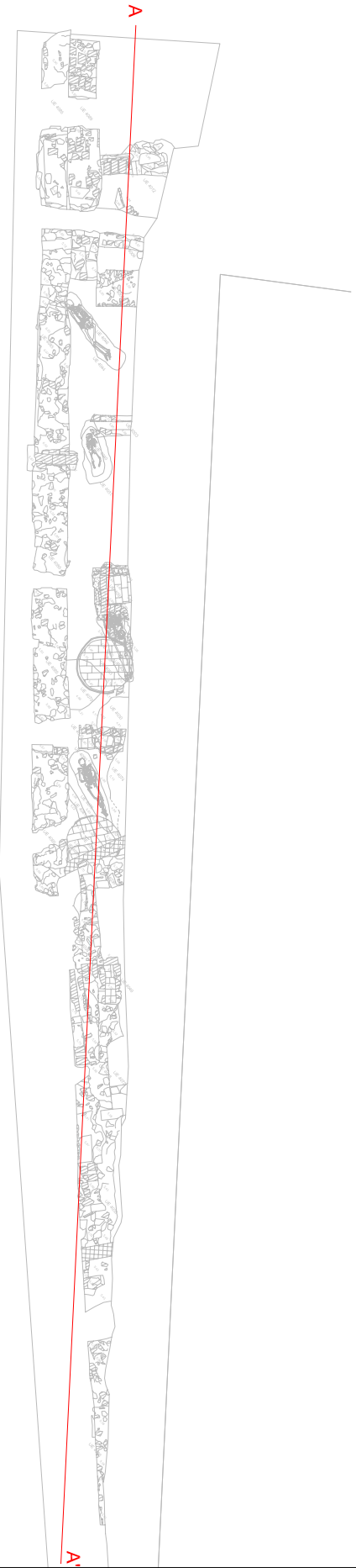
ZONA A  
ZONA B  
ZONA C  
ZONA D



**CRONOLOGIA ESTRUCTURURES**

- Segles XIX - XX
- Segle XVIII
- Segles XVI - XVIII
- Segles XV
- Segles XIII - XIV
- Segles IX - XI
- Època tardorromana
- Època prehistòrica





# MEMÒRIA



## **8.- MEMÒRIA DE LA INTERVENCIÓ ARQUEOLÒGICA DEL "PROJECTE D'INFRASTRUCTURES TRONCALS DES DEL CARRER CARDERS A LA CENTRAL DE RSU, EN EL MERCAT DE SANTA CATERINA, AL DISTRICTE DE CIUTAT VELLA"**

(Barcelona, Barcelonès)

**ZONA D Codi: 139/02**

Dates de la Intervenció: Desembre 2002-abril 2003

Volum XVIII: Fitxes UE  
Fitxes UF  
Inventari materials

Autors:

Conxita Ferrer Alvarez

Emiliano Hinojo García

---

Data de lliurament: Juny 2005

<b>Definició UE</b>	<b>Textura</b>	<b>Composició</b>	<b>Sector</b> <input type="text" value="D"/>	<b>Zona</b> <input type="text" value="1"/>	<b>UE</b> <b>1000</b>
<input type="text" value="Estrat"/>	<input type="text"/>	<b>Geològica</b> <input type="text" value="Argila"/>			
<b>Relacions Físiques</b>	<b>Color</b>	<b>Orgànica</b> <input type="text"/>	<b>Foto. Plan.</b>		
<input type="text"/>	<input type="text"/>	<b>Artificial</b> <input type="text"/>			
<b>Igual a</b>		<b>Datació</b>	<input type="text"/>	<b>Criteri datació</b>	<input type="text"/>
<b>Cobreix</b>	<b>Cobert per</b>	<b>Interpretació</b>	<input type="text" value="1003"/>		
	<input type="text"/>	<input type="text" value="Terreny geològic"/>			
<b>Farceix</b>	<b>Farcit per</b>	<b>Observacions</b>	<input type="text"/>		
	<input type="text"/>				
<b>Talla</b>	<b>Tallat per</b>				
	<input type="text" value="1012"/>				
<b>Es recolza</b>	<b>Se li recolza</b>				
	<input type="text"/>				
<b>Es lliura</b>	<b>Se li lliura</b>				
	<input type="text"/>				
		<b>Afecció</b>	<b>Si</b> <input type="checkbox"/>	<b>Tipus</b>	<input type="text"/>
			<b>No</b> <input type="checkbox"/>	<input type="text"/>	<b>%</b> <input type="text"/>

<b>Definició UE</b>	<b>Textura</b>	<b>Composició</b>	<b>Sector</b> <input type="text" value="D"/>	<b>Zona</b> <input type="text" value="1"/>	<b>UE</b> <b>1001</b>
<input type="text" value="Estructura"/>	<input type="text"/>	<b>Geològica</b> <input type="text"/>			
<b>Relacions Físiques</b>	<b>Color</b>	<b>Orgànica</b> <input type="text"/>	<b>Foto. Plan.</b>		
<input type="text"/>	<input type="text"/>	<b>Artificial</b> <input type="text" value="Asfalt"/>			
<b>Igual a</b>		<b>Datació</b>	<input type="text" value="S. XX"/>	<b>Criteri datació</b>	<input type="text" value="Arquitectònic/Artí"/>
<b>Cobreix</b>	<b>Cobert per</b>	<b>Interpretació</b>	<input type="text" value="1002"/>		
	<input type="text"/>	<input type="text" value="Paviment"/>			
<b>Farceix</b>	<b>Farcit per</b>	<b>Observacions</b>	<input type="text" value="Pavimentació actual del carrer."/>		
	<input type="text"/>				
<b>Talla</b>	<b>Tallat per</b>				
	<input type="text"/>				
<b>Es recolza</b>	<b>Se li recolza</b>				
	<input type="text"/>				
<b>Es lliura</b>	<b>Se li lliura</b>				
	<input type="text"/>				
		<b>Afecció</b>	<b>Si</b> <input checked="" type="checkbox"/>	<b>Tipus</b>	<input type="text"/>
			<b>No</b> <input type="checkbox"/>	<input type="text" value="Total"/>	<b>%</b> <input type="text"/>

<b>Definició UE</b>	<b>Textura</b>	<b>Composició</b>	<b>Sector</b> <input type="text" value="D"/>	<b>Zona</b> <input type="text" value="1"/>	<b>UE</b> <b>1002</b>
<input type="text" value="Estrat"/>	<input type="text" value="Solta"/>	<b>Geològica</b> <input type="text" value="Grava"/>			
<b>Relacions Físiques</b>	<b>Color</b>	<b>Orgànica</b> <input type="text"/>	<b>Foto. Plan.</b>		
<input type="text"/>	<input type="text" value="Marró"/>	<b>Artificial</b> <input type="text"/>			
<b>Igual a</b>		<b>Datació</b>	<input type="text" value="S. XX"/>	<b>Criteri datació</b>	<input type="text" value="Estratigràfic"/>
<b>Cobreix</b>	<b>Cobert per</b>	<b>Interpretació</b>	<input type="text" value="1003"/>		
	<input type="text" value="1001"/>	<input type="text" value="Preparació de paviment"/>			
<b>Farceix</b>	<b>Farcit per</b>	<b>Observacions</b>	<input type="text"/>		
	<input type="text"/>				
<b>Talla</b>	<b>Tallat per</b>				
	<input type="text"/>				
<b>Es recolza</b>	<b>Se li recolza</b>				
	<input type="text"/>				
<b>Es lliura</b>	<b>Se li lliura</b>				
	<input type="text"/>				
		<b>Afecció</b>	<b>Si</b> <input type="checkbox"/>	<b>Tipus</b>	<input type="text"/>
			<b>No</b> <input type="checkbox"/>	<input type="text"/>	<b>%</b> <input type="text"/>



<b>Definició UE</b> Estrat	<b>Textura</b> Solta	<b>Composició</b>	<b>Sector</b> D	<b>Zona</b> 1	<b>UE</b> 1003
<b>Relacions Físiques</b>	<b>Color</b> Marró	<b>Geològica</b> Pissarra	<b>Orgànica</b>	<b>Artificial</b> material Constructiu, plàstics	<b>Foto. Plan.</b> 23
<b>Igual a</b>	<b>Cobreix</b> 1004 1009 1006 1008 1000 1002	<b>Cobert per</b>	<b>Datació</b> S. XX	<b>Criteri datació</b> Estratigràfic	
<b>Farceix</b>	<b>Farcit per</b>	<b>Interpretació</b> Colmatació			
<b>Talla</b>	<b>Tallat per</b>	<b>Observacions</b> Estrat de cronologia contemporànea, producte de l'enderrocament de les cases del carrer Allada Vermell i de la construcció del col.lector.			
<b>Es recolza</b>	<b>Se li recolza</b>	<b>Afecció</b> Si <input type="checkbox"/> No <input type="checkbox"/>	<b>Tipus</b>	%	
<b>Es lliura</b>	<b>Se li lliura</b>				

<b>Definició UE</b> Estrat	<b>Textura</b> Solta	<b>Composició</b>	<b>Sector</b> D	<b>Zona</b> 1	<b>UE</b> 1004
<b>Relacions Físiques</b>	<b>Color</b> Marró Fosc	<b>Geològica</b> Argila	<b>Orgànica</b> Carbons	<b>Artificial</b> pedres, material constructiu	<b>Foto. Plan.</b> 757 763 23
<b>Igual a</b>	<b>Cobreix</b> 1005	<b>Cobert per</b> 1003	<b>Datació</b> S. XIX-XX	<b>Criteri datació</b> Ceràmic	
<b>Farceix</b>	<b>Farcit per</b>	<b>Interpretació</b> Colmatació			
<b>Talla</b>	<b>Tallat per</b>	<b>Observacions</b>			
<b>Es recolza</b>	<b>Se li recolza</b>	<b>Afecció</b> Si <input type="checkbox"/> No <input type="checkbox"/>	<b>Tipus</b>	%	
<b>Es lliura</b> 1006	<b>Se li lliura</b>				

<b>Definició UE</b> Estructura	<b>Textura</b>	<b>Composició</b>	<b>Sector</b> D	<b>Zona</b> 1	<b>UE</b> 1005
<b>Relacions Físiques</b>	<b>Color</b>	<b>Geològica</b>	<b>Orgànica</b>	<b>Artificial</b>	<b>Foto. Plan.</b> 758 762 23
<b>Igual a</b>	<b>Cobreix</b> 1004	<b>Cobert per</b>	<b>Datació</b> S. XVIII-XX	<b>Criteri datació</b> Arquitectònic/Artí	
<b>Farceix</b>	<b>Farcit per</b>	<b>Interpretació</b> Paviment			
<b>Talla</b>	<b>Tallat per</b>	<b>Observacions</b> Paviment compostat per rajoles quadrades de 36 per 36 cm. Funciona amb els murs 1006 i 1008 i es cobert per l'estrat 1004.			
<b>Es recolza</b> 1006 1008	<b>Se li recolza</b>	<b>Afecció</b> Si <input checked="" type="checkbox"/> No <input checked="" type="checkbox"/>	<b>Tipus</b> Total	%	
<b>Es lliura</b>	<b>Se li lliura</b>				

<b>Definició UE</b>	<b>Textura</b>	<b>Composició</b>	<b>Sector</b> <input type="text" value="D"/>	<b>Zona</b> <input type="text" value="1"/>	<b>UE</b> <b>1006</b>
<input type="text" value="Estructura"/>	<input type="text"/>	<b>Geològica</b>	<input type="text"/>		
<b>Relacions Físiques</b>	<b>Color</b>	<b>Orgànica</b>	<input type="text"/>		
<input type="text"/>	<input type="text"/>	<b>Artificial</b>	<input type="text"/>		
<b>Igual a</b>		<b>Datació</b>	<input type="text" value="S. XVIII-XX"/>	<b>Criteri datació</b>	<input type="text" value="Arquitectònic/Artí"/>
<b>Cobreix</b>	<b>Cobert per</b>	<b>Interpretació</b>	<input type="text" value="Mur"/>		
	<input type="text" value="1003"/>	<b>Observacions</b>	<input type="text" value="Mur compostat per pedres irregulars i lligat amb morter de color marronós. Funciona amb el paviment 1005."/>		
<b>Farceix</b>	<b>Farcit per</b>	<b>Afecció</b>	<b>Si</b> <input checked="" type="checkbox"/>	<b>Tipus</b>	<input type="text"/>
<b>Talla</b>	<b>Tallat per</b>	<b>No</b> <input checked="" type="checkbox"/>	<b>Total</b>	<input type="text"/>	<input type="text"/>
<b>Es recolza</b>	<b>Se li recolza</b>				
<input type="text" value="1005"/>	<input type="text"/>				
<b>Es lliura</b>	<b>Se li lliura</b>				
<input type="text" value="1004"/>	<input type="text"/>				
					<b>Foto. Plan.</b>
					<input type="text" value="4"/>
					<input type="text" value="23"/>

<b>Definició UE</b>	<b>Textura</b>	<b>Composició</b>	<b>Sector</b> <input type="text" value="D"/>	<b>Zona</b> <input type="text" value="1"/>	<b>UE</b> <b>1007</b>
<input type="text" value="Estructura"/>	<input type="text"/>	<b>Geològica</b>	<input type="text"/>		
<b>Relacions Físiques</b>	<b>Color</b>	<b>Orgànica</b>	<input type="text"/>		
<input type="text"/>	<input type="text"/>	<b>Artificial</b>	<input type="text"/>		
<b>Igual a</b>		<b>Datació</b>	<input type="text" value="S. XVIII-XX"/>	<b>Criteri datació</b>	<input type="text" value="Arquitectònic/Artí"/>
<b>Cobreix</b>	<b>Cobert per</b>	<b>Interpretació</b>	<input type="text" value="Paviment"/>		
	<input type="text" value="1009"/>	<b>Observacions</b>	<input type="text" value="Paviment compostat per rajoles quadrades que presenten unes mesures de 34 x 34 cm."/>		
<b>Farceix</b>	<b>Farcit per</b>	<b>Afecció</b>	<b>Si</b> <input checked="" type="checkbox"/>	<b>Tipus</b>	<input type="text"/>
<b>Talla</b>	<b>Tallat per</b>	<b>No</b> <input checked="" type="checkbox"/>	<b>Total</b>	<input type="text"/>	<input type="text"/>
<b>Es recolza</b>	<b>Se li recolza</b>				
<input type="text" value="1008"/>	<input type="text"/>				
<b>Es lliura</b>	<b>Se li lliura</b>				
<input type="text"/>	<input type="text"/>				
					<b>Foto. Plan.</b>
					<input type="text" value="759"/>
					<input type="text" value="4"/>
					<input type="text" value="760"/>
					<input type="text" value="23"/>

<b>Definició UE</b>	<b>Textura</b>	<b>Composició</b>	<b>Sector</b> <input type="text" value="D"/>	<b>Zona</b> <input type="text" value="1"/>	<b>UE</b> <b>1008</b>
<input type="text" value="Estructura"/>	<input type="text"/>	<b>Geològica</b>	<input type="text"/>		
<b>Relacions Físiques</b>	<b>Color</b>	<b>Orgànica</b>	<input type="text"/>		
<input type="text"/>	<input type="text"/>	<b>Artificial</b>	<input type="text"/>		
<b>Igual a</b>		<b>Datació</b>	<input type="text" value="S. XVIII-XX"/>	<b>Criteri datació</b>	<input type="text" value="Arquitectònic/Artí"/>
<b>Cobreix</b>	<b>Cobert per</b>	<b>Interpretació</b>	<input type="text" value="Mur"/>		
	<input type="text" value="1003"/>	<b>Observacions</b>	<input type="text" value="Mur compostat per pedres irregulars de dimensions mitjanes i lligades amb morter marronós. Funciona amb els paviments 1007 i 1005."/>		
<b>Farceix</b>	<b>Farcit per</b>	<b>Afecció</b>	<b>Si</b> <input checked="" type="checkbox"/>	<b>Tipus</b>	<input type="text"/>
<b>Talla</b>	<b>Tallat per</b>	<b>No</b> <input checked="" type="checkbox"/>	<b>Total</b>	<input type="text"/>	<input type="text"/>
<b>Es recolza</b>	<b>Se li recolza</b>				
<input type="text" value="1007 1005"/>	<input type="text"/>				
<b>Es lliura</b>	<b>Se li lliura</b>				
<input type="text" value="1009 1004"/>	<input type="text"/>				
					<b>Foto. Plan.</b>
					<input type="text" value="4"/>
					<input type="text" value="23"/>

<b>Definició UE</b> Estrat	<b>Textura</b> Solta	<b>Composició</b>	<b>Sector</b> D	<b>Zona</b> 1	<b>UE</b> 1009
<b>Relacions Físiques</b>	<b>Color</b> Marró Fosc	<b>Geològica</b> Argila	<b>Orgànica</b> Carbons	<b>Artificial</b> material Constructiu	<b>Foto. Plan.</b> 23
<b>Igual a</b>	<b>Cobert per</b> 1007	<b>Datació</b> S. .XIX-XX	<b>Criteri datació</b> Estratigràfic		
<b>Farceix</b>	<b>Farcit per</b>	<b>Interpretació</b> Colmatació			
<b>Talla</b>	<b>Tallat per</b>	<b>Observacions</b>			
<b>Es recolza</b>	<b>Se li recolza</b>				
<b>Es lliura</b> 1008	<b>Se li lliura</b>	<b>Afecció</b> Si <input type="checkbox"/> No <input type="checkbox"/>	<b>Tipus</b>	%	

<b>Definició UE</b> Estructura	<b>Textura</b>	<b>Composició</b>	<b>Sector</b> D	<b>Zona</b> 1	<b>UE</b> 1010
<b>Relacions Físiques</b>	<b>Color</b>	<b>Geològica</b>	<b>Orgànica</b>	<b>Artificial</b>	<b>Foto. Plan.</b> 755 4 756 23 761
<b>Igual a</b>	<b>Cobert per</b> 1003	<b>Datació</b> S. XVIII-XX	<b>Criteri datació</b> Arquitectònic/Artí		
<b>Farceix</b>	<b>Farcit per</b>	<b>Interpretació</b> Fonamentació			
<b>Talla</b>	<b>Tallat per</b>	<b>Observacions</b> Fonamentació que formaria part d'un possible dipòsit. Tan sols es documenta un angle, ja que ha aparegut en un dels perfils de la rasa.			
<b>Es recolza</b>	<b>Se li recolza</b>				
<b>Es lliura</b>	<b>Se li lliura</b>	<b>Afecció</b> Si <input checked="" type="checkbox"/> No <input checked="" type="checkbox"/>	<b>Tipus</b> Total	%	

<b>Definició UE</b> Estructura	<b>Textura</b>	<b>Composició</b>	<b>Sector</b> D	<b>Zona</b>	<b>UE</b> 1011
<b>Relacions Físiques</b>	<b>Color</b>	<b>Geològica</b>	<b>Orgànica</b>	<b>Artificial</b>	<b>Foto. Plan.</b> 5 23
<b>Igual a</b>	<b>Cobert per</b> 1003	<b>Datació</b> S. XVIII-XX	<b>Criteri datació</b> Arquitectònic/Artí		
<b>Farceix</b>	<b>Farcit per</b>	<b>Interpretació</b> Mur			
<b>Talla</b>	<b>Tallat per</b>	<b>Observacions</b> Mur cantoner realitzat amb pedres lligades amb morter de color blanc.			
<b>Es recolza</b>	<b>Se li recolza</b>				
<b>Es lliura</b>	<b>Se li lliura</b>	<b>Afecció</b> Si <input checked="" type="checkbox"/> No <input checked="" type="checkbox"/>	<b>Tipus</b> Total	%	

<b>Definició UE</b> Retall/Interstrat	<b>Textura</b> 	<b>Composició</b>	<b>Sector</b> D	<b>Zona</b> 1	<b>UE</b> 1012
<b>Relacions Físiques</b>	<b>Color</b> 	<b>Geològica</b> 	<b>Orgànica</b> 	<b>Artificial</b> 	<b>Foto. Plan.</b>
<b>Igual a</b>	<b>Cobert per</b>	<b>Datació</b>	<b>Criteri datació</b>		
<b>Cobreix</b>		S. XVIII-XX	Estratigràfic		
<b>Farceix</b>	<b>Farcit per</b> 1010	<b>Interpretació</b> Trinxera de fonamentació de la fonamentació 1010.			
<b>Talla</b> 1000	<b>Tallat per</b>	<b>Observacions</b> 			
<b>Es recolza</b>	<b>Se li recolza</b>	<b>Afecció</b> Si <input type="checkbox"/> No <input type="checkbox"/> <b>Tipus</b> % <input type="text"/>			
<b>Es lliura</b>	<b>Se li lliura</b>				

<b>Definició UE</b> Estrat	<b>Textura</b> Compacta	<b>Composició</b>	<b>Sector</b> D	<b>Zona</b> 2	<b>UE</b> 2000
<b>Relacions Físiques</b>	<b>Color</b> Ataronjat	<b>Geològica</b> Argila i nòduls de calç	<b>Orgànica</b> 	<b>Artificial</b> 	<b>Foto. Plan.</b>
<b>Igual a</b> 2191 2020	<b>Cobert per</b>	<b>Datació</b>	<b>Criteri datació</b>		
<b>Cobreix</b>	2021 2025 2057 2097 2156				
<b>Farceix</b>	<b>Farcit per</b>	<b>Interpretació</b> Terreny geològic			
<b>Talla</b>	<b>Tallat per</b> 2211 2220 2253 2281 2315	<b>Observacions</b> Terreny geològic: torturà. Nivell compostat per argila de color ataronjat amb nòduls de calç.			
<b>Es recolza</b>	<b>Se li recolza</b> 2252 2289 2301 2328 2329	<b>Afecció</b> Si <input type="checkbox"/> No <input type="checkbox"/> <b>Tipus</b> % <input type="text"/>			
<b>Es lliura</b>	<b>Se li lliura</b>				

1
2
12
92
93
101
102
172
173
174
177
178
179
206

<b>Definició UE</b> Estructura	<b>Textura</b> 	<b>Composició</b>	<b>Sector</b> D	<b>Zona</b> 2	<b>UE</b> 2001
<b>Relacions Físiques</b>	<b>Color</b> Negre	<b>Geològica</b> 	<b>Orgànica</b> 	<b>Artificial</b> asfalt ciment llambordes	<b>Foto. Plan.</b>
<b>Igual a</b>	<b>Cobert per</b>	<b>Datació</b>	<b>Criteri datació</b>		
2004 2005 2007 2008 2009		S. XIX-XX	Arquitectònic/Artí		
<b>Farceix</b>	<b>Farcit per</b>	<b>Interpretació</b> Paviment			
<b>Talla</b>	<b>Tallat per</b>	<b>Observacions</b> Pavimentació contemporània del carrer Jaume Giralta.			
<b>Es recolza</b> 2002	<b>Se li recolza</b>	<b>Afecció</b> Si <input checked="" type="checkbox"/> No <input type="checkbox"/> <b>Tipus</b> Total % <input type="text"/>			
<b>Es lliura</b>	<b>Se li lliura</b>				

25
26
27
28
30
31

<b>Definició UE</b> Estrat	<b>Textura</b> Solta	<b>Composició</b>	<b>Sector</b> D	<b>Zona</b> 2	<b>UE</b> 2002
<b>Relacions Físiques</b>	<b>Color</b> Gris	<b>Geològica</b>	<b>Orgànica</b>	<b>Artificial</b> Graves, sorres	<b>Foto. Plan.</b>
<b>Igual a</b>	<b>Cobert per</b>	<b>Datació</b> S. .XIX-XX	<b>Criteri datació</b> Estratigràfic	25	26
<b>Cobreix</b> 2313 2314	<b>Farceix</b>	<b>Interpretació</b> Anivellació		27	28
<b>Talla</b>	<b>Tallat per</b>	<b>Observacions</b> Preparació del paviment del carrer Jaume Giralt.		30	31
<b>Es recolza</b>	<b>Se li recolza</b> 2001	<b>Afecció</b> Si <input type="checkbox"/> No <input type="checkbox"/>	<b>Tipus</b> % <input type="checkbox"/>		
<b>Es lliura</b>	<b>Se li lliura</b>				

<b>Definició UE</b> Retall/Interestrat	<b>Textura</b>	<b>Composició</b>	<b>Sector</b> D	<b>Zona</b> 2	<b>UE</b> 2003
<b>Relacions Físiques</b>	<b>Color</b>	<b>Geològica</b>	<b>Orgànica</b>	<b>Artificial</b>	<b>Foto. Plan.</b>
<b>Igual a</b>	<b>Cobert per</b>	<b>Datació</b> S. XX	<b>Criteri datació</b> Estratigràfic	268	292
<b>Cobreix</b>	<b>Farceix</b>	<b>Interpretació</b> Trinxera de fonamentació de la claveguera 2004			
<b>Talla</b> 2008 2010 2013	<b>Tallat per</b> 2052	<b>Observacions</b>			
<b>Es recolza</b>	<b>Se li recolza</b>	<b>Afecció</b> Si <input type="checkbox"/> No <input type="checkbox"/>	<b>Tipus</b> % <input type="checkbox"/>		
<b>Es lliura</b>	<b>Se li lliura</b>				

<b>Definició UE</b> Estructura	<b>Textura</b>	<b>Composició</b>	<b>Sector</b> D	<b>Zona</b> 2	<b>UE</b> 2004
<b>Relacions Físiques</b>	<b>Color</b> Gris	<b>Geològica</b>	<b>Orgànica</b>	<b>Artificial</b>	<b>Foto. Plan.</b>
<b>Igual a</b>	<b>Cobert per</b>	<b>Datació</b> S. XIX-XX	<b>Criteri datació</b> Arquitectònic/Artí	269	9
<b>Cobreix</b>	<b>Farceix</b>	<b>Interpretació</b> Canalització		270	30
<b>Talla</b>	<b>Tallat per</b>	<b>Observacions</b> Canalització contemporània de ciment i maons.			
<b>Es recolza</b>	<b>Se li recolza</b>	<b>Afecció</b> Si <input checked="" type="checkbox"/> No <input type="checkbox"/>	<b>Tipus</b> Total % <input type="checkbox"/>		
<b>Es lliura</b>	<b>Se li lliura</b> 2005				

<b>Definició UE</b> Estrat	<b>Textura</b> Solta	<b>Composició</b>	<b>Sector</b> D	<b>Zona</b> 2	<b>UE</b> 2005
<b>Relacions Físiques</b>	<b>Color</b> Gris	<b>Geològica</b> Argila grava	<b>Orgànica</b>	<b>Artificial</b> material Constructiu	<b>Foto. Plan.</b> 271 272
<b>Igual a</b>	<b>Cobert per</b> 2002	<b>Datació</b> S. XIX-XX	<b>Crteri datació</b> Estratigràfic	<b>Interpretació</b> Farciment de la trinxera de la claveguera 2004	
<b>Farceix</b> 2003	<b>Farcit per</b>	<b>Observacions</b>			
<b>Talla</b>	<b>Tallat per</b>	<b>Afecció</b> Si <input type="checkbox"/> No <input type="checkbox"/> <b>Tipus</b> % <input type="text"/>			
<b>Es recolza</b>	<b>Se li recolza</b>				
<b>Es lliura</b> 2004	<b>Se li lliura</b>				

<b>Definició UE</b> Retall/Interestrat	<b>Textura</b>	<b>Composició</b>	<b>Sector</b> D	<b>Zona</b> 2	<b>UE</b> 2006
<b>Relacions Físiques</b>	<b>Color</b>	<b>Geològica</b>	<b>Orgànica</b>	<b>Artificial</b>	<b>Foto. Plan.</b>
<b>Igual a</b>	<b>Cobert per</b>	<b>Datació</b> S. XX	<b>Crteri datació</b> Estratigràfic	<b>Interpretació</b> Trinxera de fonamentació de serveis	
<b>Farceix</b> 2007	<b>Farcit per</b>	<b>Observacions</b> Retall modern per encavir serveis de enllumenat. A causa d'aquests serveis no s'ha pogut excavar completament.			
<b>Talla</b> 2026 2008	<b>Tallat per</b>	<b>Afecció</b> Si <input type="checkbox"/> No <input type="checkbox"/> <b>Tipus</b> % <input type="text"/>			
<b>Es recolza</b>	<b>Se li recolza</b>				
<b>Es lliura</b>	<b>Se li lliura</b>				

<b>Definició UE</b> Estrat	<b>Textura</b> Solta	<b>Composició</b>	<b>Sector</b> D	<b>Zona</b> 2	<b>UE</b> 2007
<b>Relacions Físiques</b>	<b>Color</b> Marró Gris	<b>Geològica</b> Argila graves	<b>Orgànica</b>	<b>Artificial</b> plàstics	<b>Foto. Plan.</b>
<b>Igual a</b>	<b>Cobert per</b> 2002	<b>Datació</b> S. XIX-XX	<b>Crteri datació</b> Estratigràfic	<b>Interpretació</b> Farciment del retall 2006	
<b>Farceix</b> 2006	<b>Farcit per</b>	<b>Observacions</b>			
<b>Talla</b>	<b>Tallat per</b>	<b>Afecció</b> Si <input type="checkbox"/> No <input type="checkbox"/> <b>Tipus</b> % <input type="text"/>			
<b>Es recolza</b>	<b>Se li recolza</b>				
<b>Es lliura</b>	<b>Se li lliura</b>				

<b>Definició UE</b>	<b>Textura</b>	<b>Composició</b>	<b>Sector</b> <input type="text" value="D"/>	<b>Zona</b> <input type="text" value="2"/>	<b>UE</b> <b>2008</b>
<input type="text" value="Estructura"/>	<input type="text"/>	<b>Geològica</b>	<input type="text"/>		
<b>Relacions Físiques</b>	<b>Color</b>	<b>Orgànica</b>	<input type="text"/>		
<input type="text"/>	<input type="text"/>	<b>Artificial</b>	<input type="text"/>		
<b>Igual a</b> 2154	<b>Cobert per</b>	<b>Datació</b>	<input type="text" value="S. XVI-XVIII"/>	<b>Criteri datació</b>	<input type="text" value="Arquitectònic/Artí"/>
<b>Cobreix</b>	<input type="text" value="2002"/>	<b>Interpretació</b>	<input type="text" value="Fonamentació"/>		
<b>Farceix</b>	<b>Farcit per</b>	<b>Observacions</b>	<input type="text" value="Fonament compost de pedres irregulars lligades amb morter de color ataronjat."/>		
2052	<b>Tallat per</b>	<b>Afecció</b>	<b>Si</b> <input checked="" type="checkbox"/>	<b>Tipus</b>	<input type="text"/>
<b>Talla</b>	<input type="text" value="2018"/>	<b>No</b> <input checked="" type="checkbox"/>	<b>Total</b>	<input type="text"/>	<b>%</b> <input type="text"/>
<b>Es recolza</b>	<b>Se li recolza</b>				
2032 2037	2023 2026				
<b>Es lliura</b>	<b>Se li lliura</b>				
	2014 2025 2010 2021				
					<b>Foto. Plan.</b>
					<input type="text" value="59"/>
					<input type="text" value="9"/>
					<input type="text" value="60"/>
					<input type="text" value="61"/>
					<input type="text" value="62"/>
					<input type="text" value="63"/>
					<input type="text" value="64"/>

<b>Definició UE</b>	<b>Textura</b>	<b>Composició</b>	<b>Sector</b> <input type="text" value="D"/>	<b>Zona</b> <input type="text" value="2"/>	<b>UE</b> <b>2009</b>
<input type="text" value="Estructura"/>	<input type="text"/>	<b>Geològica</b>	<input type="text"/>		
<b>Relacions Físiques</b>	<b>Color</b>	<b>Orgànica</b>	<input type="text"/>		
<input type="text"/>	<input type="text"/>	<b>Artificial</b>	<input type="text"/>		
<b>Igual a</b>	<b>Cobert per</b>	<b>Datació</b>	<input type="text" value="S. .XIX-XX"/>	<b>Criteri datació</b>	<input type="text" value="Arquitectònic/Artí"/>
<b>Cobreix</b>	<input type="text" value="2002"/>	<b>Interpretació</b>	<input type="text" value="Fonamentació"/>		
<b>Farceix</b>	<b>Farcit per</b>	<b>Observacions</b>	<input type="text" value="Fonamentació de pedra irregular lligada amb morter sorrenc de color taronja. Direcció E-O. La pedra està treballada per la cara exterior."/>		
2063	<b>Tallat per</b>	<b>Afecció</b>	<b>Si</b> <input checked="" type="checkbox"/>	<b>Tipus</b>	<input type="text"/>
<b>Talla</b>	<input type="text"/>	<b>No</b> <input type="checkbox"/>	<b>Total</b>	<input type="text"/>	<b>%</b> <input type="text"/>
<b>Es recolza</b>	<b>Se li recolza</b>				
2037	2110				
<b>Es lliura</b>	<b>Se li lliura</b>				
	2014 2025 2021 2010				
					<b>Foto. Plan.</b>
					<input type="text" value="273"/>
					<input type="text" value="9"/>
					<input type="text" value="274"/>
					<input type="text" value="30"/>
					<input type="text" value="275"/>
					<input type="text" value="276"/>
					<input type="text" value="277"/>
					<input type="text" value="278"/>

<b>Definició UE</b>	<b>Textura</b>	<b>Composició</b>	<b>Sector</b> <input type="text" value="D"/>	<b>Zona</b> <input type="text" value="2"/>	<b>UE</b> <b>2010</b>
<input type="text" value="Estrat"/>	<input type="text" value="Compacta"/>	<b>Geològica</b>	<input type="text" value="Argila"/>		
<b>Relacions Físiques</b>	<b>Color</b>	<b>Orgànica</b>	<input type="text" value="Carbons"/>		
<input type="text"/>	<input type="text" value="Ataronjat"/>	<b>Artificial</b>	<input type="text"/>		
<b>Igual a</b> 2015	<b>Cobert per</b>	<b>Datació</b>	<input type="text" value="S. .XVIII-XIX"/>	<b>Criteri datació</b>	<input type="text" value="Ceràmic"/>
<b>Cobreix</b>	<input type="text" value="2002"/>	<b>Interpretació</b>	<input type="text" value="Colmatació"/>		
2020 2021 2022 2110 2111	<b>Farcit per</b>	<b>Observacions</b>	<input type="text"/>		
<b>Farceix</b>	<b>Tallat per</b>	<b>Afecció</b>	<b>Si</b> <input type="checkbox"/>	<b>Tipus</b>	<input type="text"/>
	<input type="text" value="2003 2051 2063"/>	<b>No</b> <input type="checkbox"/>	<b>Total</b>	<input type="text"/>	<b>%</b> <input type="text"/>
<b>Talla</b>	<b>Se li recolza</b>				
<b>Es recolza</b>	<b>Se li lliura</b>				
					<b>Foto. Plan.</b>
					<input type="text" value="280"/>
					<input type="text" value="30"/>
					<input type="text" value="281"/>
					<input type="text" value="283"/>
					<input type="text" value="284"/>
					<input type="text" value="285"/>
					<input type="text" value="286"/>
					<input type="text" value="287"/>
					<input type="text" value="288"/>
					<input type="text" value="290"/>
					<input type="text" value="279"/>

<b>Definició UE</b>	<b>Textura</b>	<b>Composició</b>	<b>Sector</b> <input type="text" value="D"/>	<b>Zona</b> <input type="text" value="2"/>	<b>UE</b> <b>2011</b>
<input type="text"/>	<input type="text"/>	<b>Geològica</b>	<input type="text"/>		
<b>Relacions Físiques</b>	<b>Color</b>	<b>Orgànica</b>	<input type="text"/>		
<input type="text"/>	<input type="text"/>	<b>Artificial</b>	<input type="text"/>		
<b>Igual a</b>		<b>Datació</b>	<input type="text"/>	<b>Criteri datació</b>	<input type="text"/>
<b>Cobreix</b>	<b>Cobert per</b>	<b>Interpretació</b>	<input type="text"/>		
<b>Farceix</b>	<b>Farcit per</b>	<b>Observacions</b>	<input type="text"/>		
<b>Talla</b>	<b>Tallat per</b>	Anul.lada	<input type="text"/>		
<b>Es recolza</b>	<b>Se li recolza</b>	<b>Afecció</b>	<b>Si</b> <input type="checkbox"/>	<b>Tipus</b>	<input type="text"/>
<b>Es lliura</b>	<b>Se li lliura</b>	<b>No</b> <input type="checkbox"/>	<input type="text"/>	<b>%</b>	<input type="text"/>
				<b>Foto.</b>	<b>Plan.</b>

<b>Definició UE</b>	<b>Textura</b>	<b>Composició</b>	<b>Sector</b> <input type="text" value="D"/>	<b>Zona</b> <input type="text" value="2"/>	<b>UE</b> <b>2012</b>
<input type="text"/>	<input type="text"/>	<b>Geològica</b>	<input type="text"/>		
<b>Relacions Físiques</b>	<b>Color</b>	<b>Orgànica</b>	<input type="text"/>		
<input type="text"/>	<input type="text"/>	<b>Artificial</b>	<input type="text"/>		
<b>Igual a</b>		<b>Datació</b>	<input type="text"/>	<b>Criteri datació</b>	<input type="text"/>
<b>Cobreix</b>	<b>Cobert per</b>	<b>Interpretació</b>	<input type="text"/>		
<b>Farceix</b>	<b>Farcit per</b>	<b>Observacions</b>	<input type="text"/>		
<b>Talla</b>	<b>Tallat per</b>	Anul.lada	<input type="text"/>		
<b>Es recolza</b>	<b>Se li recolza</b>	<b>Afecció</b>	<b>Si</b> <input type="checkbox"/>	<b>Tipus</b>	<input type="text"/>
<b>Es lliura</b>	<b>Se li lliura</b>	<b>No</b> <input type="checkbox"/>	<input type="text"/>	<b>%</b>	<input type="text"/>
				<b>Foto.</b>	<b>Plan.</b>

<b>Definició UE</b>	<b>Textura</b>	<b>Composició</b>	<b>Sector</b> <input type="text" value="D"/>	<b>Zona</b> <input type="text" value="2"/>	<b>UE</b> <b>2013</b>
<input type="text"/>	<input type="text"/>	<b>Geològica</b>	<input type="text"/>		
<b>Relacions Físiques</b>	<b>Color</b>	<b>Orgànica</b>	<input type="text"/>		
<input type="text"/>	<input type="text"/>	<b>Artificial</b>	<input type="text"/>		
<b>Igual a</b>		<b>Datació</b>	<input type="text"/>	<b>Criteri datació</b>	<input type="text"/>
<b>Cobreix</b>	<b>Cobert per</b>	<b>Interpretació</b>	<input type="text"/>		
<b>Farceix</b>	<b>Farcit per</b>	<b>Observacions</b>	<input type="text"/>		
<b>Talla</b>	<b>Tallat per</b>	Anul.lada	<input type="text"/>		
<b>Es recolza</b>	<b>Se li recolza</b>	<b>Afecció</b>	<b>Si</b> <input type="checkbox"/>	<b>Tipus</b>	<input type="text"/>
<b>Es lliura</b>	<b>Se li lliura</b>	<b>No</b> <input type="checkbox"/>	<input type="text"/>	<b>%</b>	<input type="text"/>
				<b>Foto.</b>	<b>Plan.</b>



<b>Definició UE</b> Estrat	<b>Textura</b> Solta	<b>Composició</b>	<b>Sector</b> D	<b>Zona</b> 2	<b>UE</b> 2014
<b>Relacions Físiques</b>	<b>Color</b> Beix	<b>Geològica</b> Argila	<b>Orgànica</b>	<b>Artificial</b>	<b>Foto. Plan.</b>
<b>Igual a</b> 2010 2015	<b>Cobert per</b> 2002 2036	<b>Datació</b> S. XVIII-XIX	<b>Criteri datació</b> Ceràmic	289	30
<b>Cobreix</b> 2025	<b>Farcit per</b>	<b>Interpretació</b> Colmatació		293	
<b>Talla</b>	<b>Tallat per</b> 2003 2052 2063	<b>Observacions</b>		297	
<b>Es recolza</b>	<b>Se li recolza</b>			299	
<b>Es lliura</b>	<b>Se li lliura</b>	<b>Afecció</b> Si <input type="checkbox"/> No <input type="checkbox"/>	<b>Tipus</b> % <input type="text"/>		

<b>Definició UE</b> Estrat	<b>Textura</b> Compacta	<b>Composició</b>	<b>Sector</b> D	<b>Zona</b> 2	<b>UE</b> 2015
<b>Relacions Físiques</b>	<b>Color</b> Marró	<b>Geològica</b> Argila	<b>Orgànica</b>	<b>Artificial</b>	<b>Foto. Plan.</b>
<b>Igual a</b> 2010	<b>Cobert per</b> 2002	<b>Datació</b> S. XVIII-XIX	<b>Criteri datació</b> Ceràmic	295	30
<b>Cobreix</b> 2023 2045	<b>Farcit per</b>	<b>Interpretació</b> Colmatació		296	
<b>Talla</b>	<b>Tallat per</b> 2003 2052	<b>Observacions</b>		298	
<b>Es recolza</b>	<b>Se li recolza</b>			300	
<b>Es lliura</b>	<b>Se li lliura</b>	<b>Afecció</b> Si <input type="checkbox"/> No <input type="checkbox"/>	<b>Tipus</b> % <input type="text"/>		

<b>Definició UE</b>	<b>Textura</b>	<b>Composició</b>	<b>Sector</b> D	<b>Zona</b> 2	<b>UE</b> 2016
<b>Relacions Físiques</b>	<b>Color</b>	<b>Geològica</b>	<b>Orgànica</b>	<b>Artificial</b>	<b>Foto. Plan.</b>
<b>Igual a</b>	<b>Cobert per</b>	<b>Datació</b>	<b>Criteri datació</b>		
<b>Cobreix</b>	<b>Farcit per</b>	<b>Interpretació</b>			
<b>Talla</b>	<b>Tallat per</b>	<b>Observacions</b> Anul.lada			
<b>Es recolza</b>	<b>Se li recolza</b>				
<b>Es lliura</b>	<b>Se li lliura</b>	<b>Afecció</b> Si <input type="checkbox"/> No <input type="checkbox"/>	<b>Tipus</b> % <input type="text"/>		

<b>Definició UE</b>	<b>Textura</b>	<b>Composició</b>	<b>Sector</b> <input type="text" value="D"/>	<b>Zona</b> <input type="text" value="2"/>	<b>UE</b> <input type="text" value="2017"/>
<input type="text"/>	<input type="text"/>	<b>Geològica</b>	<input type="text"/>		
<b>Relacions Físiques</b>	<b>Color</b>	<b>Orgànica</b>	<input type="text"/>		
	<input type="text"/>	<b>Artificial</b>	<input type="text"/>		
<b>Igual a</b>		<b>Datació</b>	<input type="text"/>	<b>Criteri datació</b>	<input type="text"/>
<b>Cobreix</b>	<b>Cobert per</b>	<b>Interpretació</b>	<input type="text"/>		
<b>Farceix</b>	<b>Farcit per</b>	<b>Observacions</b>	<input type="text"/>		
<b>Talla</b>	<b>Tallat per</b>	Anul.lada	<input type="text"/>		
<b>Es recolza</b>	<b>Se li recolza</b>	<b>Afecció</b> Si <input type="checkbox"/>	<b>Tipus</b>	<input type="text"/>	% <input type="text"/>
<b>Es lliura</b>	<b>Se li lliura</b>	No <input type="checkbox"/>			
				<b>Foto.</b>	<b>Plan.</b>

<b>Definició UE</b>	<b>Textura</b>	<b>Composició</b>	<b>Sector</b> <input type="text" value="D"/>	<b>Zona</b> <input type="text" value="2"/>	<b>UE</b> <input type="text" value="2018"/>
<input type="text" value="Retall/Interestrat"/>	<input type="text"/>	<b>Geològica</b>	<input type="text"/>		
<b>Relacions Físiques</b>	<b>Color</b>	<b>Orgànica</b>	<input type="text"/>		
	<input type="text"/>	<b>Artificial</b>	<input type="text"/>		
<b>Igual a</b>		<b>Datació</b>	<input type="text" value="S. XIX-XX"/>	<b>Criteri datació</b>	<input type="text" value="Estratigràfic"/>
<b>Cobreix</b>	<b>Cobert per</b>	<b>Interpretació</b>	<input type="text" value="Trinxera de fonamentació de la canalització 2019"/>		
<b>Farceix</b>	<b>Farcit per</b>	<b>Observacions</b>	<input type="text"/>		
<b>Talla</b>	<b>Tallat per</b>	Retall practicat en el mur 2008 per tal d'encavir el baixant 2019.	<input type="text"/>		
2008		<b>Afecció</b> Si <input type="checkbox"/>	<b>Tipus</b>	<input type="text"/>	% <input type="text"/>
<b>Es recolza</b>	<b>Se li recolza</b>	No <input type="checkbox"/>			
<b>Es lliura</b>	<b>Se li lliura</b>			<b>Foto.</b>	<b>Plan.</b>

<b>Definició UE</b>	<b>Textura</b>	<b>Composició</b>	<b>Sector</b> <input type="text" value="D"/>	<b>Zona</b> <input type="text" value="2"/>	<b>UE</b> <input type="text" value="2019"/>
<input type="text" value="Estructura"/>	<input type="text"/>	<b>Geològica</b>	<input type="text"/>		
<b>Relacions Físiques</b>	<b>Color</b>	<b>Orgànica</b>	<input type="text"/>		
	<input type="text"/>	<b>Artificial</b>	<input type="text" value="ceràmica"/>		
<b>Igual a</b>		<b>Datació</b>	<input type="text" value="S. XIX-XX"/>	<b>Criteri datació</b>	<input type="text" value="Arquitectònic/Artí"/>
<b>Cobreix</b>	<b>Cobert per</b>	<b>Interpretació</b>	<input type="text" value="Canalització"/>		
<b>Farceix</b>	<b>Farcit per</b>	<b>Observacions</b>	<input type="text"/>		
2018		Canalització feta amb tub ceràmic, encaixat al mur 2008. Parcialment farcit amb terra de color negre.	<input type="text"/>		
<b>Talla</b>	<b>Tallat per</b>	<b>Afecció</b> Si <input checked="" type="checkbox"/>	<b>Tipus</b>	<input type="text" value="Total"/>	% <input type="text"/>
<b>Es recolza</b>	<b>Se li recolza</b>	No <input type="checkbox"/>			
<b>Es lliura</b>	<b>Se li lliura</b>			<b>Foto.</b>	<b>Plan.</b>

<b>Definició UE</b> Estrat	<b>Textura</b> Solta	<b>Composició</b>	<b>Sector</b> D	<b>Zona</b> 2	<b>UE</b> 2020
<b>Relacions Físiques</b>	<b>Color</b> Vermellós	<b>Geològica</b> Argila	<b>Orgànica</b>	<b>Artificial</b>	<b>Foto. Plan.</b> 294 301 302 303
<b>Igual a</b>	<b>Cobert per</b> 2021 2022	<b>Datació</b> S. XVIII-XIX	<b>Criteri datació</b> Ceràmic		
<b>Farceix</b>	<b>Farcit per</b>	<b>Interpretació</b> Colmatació			
<b>Talla</b>	<b>Tallat per</b>	<b>Observacions</b>			
<b>Es recolza</b>	<b>Se li recolza</b> 2110 2111	<b>Afecció</b> Si <input type="checkbox"/> No <input type="checkbox"/>			
<b>Es lliura</b>	<b>Se li lliura</b>	<b>Tipus</b> % <input type="checkbox"/>			

<b>Definició UE</b> Estrat	<b>Textura</b> Compacta	<b>Composició</b>	<b>Sector</b> D	<b>Zona</b> 2	<b>UE</b> 2021
<b>Relacions Físiques</b>	<b>Color</b> Marró Fosc	<b>Geològica</b> Argila	<b>Orgànica</b>	<b>Artificial</b>	<b>Foto. Plan.</b> 291 30 304 305 306
<b>Igual a</b> 2025	<b>Cobert per</b> 2000 2022 2024 2085 2010	<b>Datació</b> S. XVIII-XIX	<b>Criteri datació</b> Ceràmic		
<b>Farceix</b>	<b>Farcit per</b>	<b>Interpretació</b> Colmatació			
<b>Talla</b>	<b>Tallat per</b> 2003 2063 2051 2040	<b>Observacions</b>			
<b>Es recolza</b>	<b>Se li recolza</b>	<b>Afecció</b> Si <input type="checkbox"/> No <input type="checkbox"/>			
<b>Es lliura</b>	<b>Se li lliura</b>	<b>Tipus</b> % <input type="checkbox"/>			

<b>Definició UE</b> Estrat	<b>Textura</b> Compacta	<b>Composició</b>	<b>Sector</b> D	<b>Zona</b> 2	<b>UE</b> 2022
<b>Relacions Físiques</b>	<b>Color</b> Ataronjat	<b>Geològica</b> Argila	<b>Orgànica</b>	<b>Artificial</b>	<b>Foto. Plan.</b> 307 308 309 310
<b>Igual a</b>	<b>Cobert per</b> 2021 2024	<b>Datació</b> S. XVIII-XIX	<b>Criteri datació</b> Estratigràfic		
<b>Farceix</b>	<b>Farcit per</b>	<b>Interpretació</b> Colmatació			
<b>Talla</b>	<b>Tallat per</b>	<b>Observacions</b>			
<b>Es recolza</b>	<b>Se li recolza</b>	<b>Afecció</b> Si <input type="checkbox"/> No <input type="checkbox"/>			
<b>Es lliura</b>	<b>Se li lliura</b>	<b>Tipus</b> % <input type="checkbox"/>			

<b>Definició UE</b>	<b>Textura</b>	<b>Composició</b>	<b>Sector</b> <input type="text" value="D"/>	<b>Zona</b> <input type="text" value="2"/>	<b>UE</b> <b>2023</b>
Estructura	<input type="text"/>	<b>Geològica</b>	<input type="text"/>		
<b>Relacions Físiques</b>	<b>Color</b>	<b>Orgànica</b>	<input type="text"/>		
	<input type="text"/>	<b>Artificial</b>	<input type="text"/>		
<b>Igual a</b>	<b>Cobert per</b>	<b>Datació</b>	<b>Criteri datació</b>	<b>Foto. Plan.</b>	
<b>Cobreix</b>	2002 2015	<input type="text" value="S. XIX-XX"/>	<input type="text" value="Arquitectònic/Artí"/>	311	9
<b>Farceix</b>	<b>Farcit per</b>	<b>Interpretació</b>	<input type="text" value="Fonamentació"/>		
2163		<b>Observacions</b>	<input type="text" value="Fonament de pedra irregular, de tamany mig-petit, només conserva dues filades. Lligat amb morter de calç de color blanc."/>		
<b>Talla</b>	<b>Tallat per</b>	<b>Afecció</b>	<b>Tipus</b>	312	30
		Si <input checked="" type="checkbox"/>	<input type="text" value="Total"/>	313	
<b>Es recolza</b>	<b>Se li recolza</b>	No <input type="checkbox"/>	% <input type="text"/>	314	
2008					
<b>Es lliura</b>	<b>Se li lliura</b>				

<b>Definició UE</b>	<b>Textura</b>	<b>Composició</b>	<b>Sector</b> <input type="text" value="D"/>	<b>Zona</b> <input type="text" value="2"/>	<b>UE</b> <b>2024</b>
Estrat	<input type="text" value="Solta"/>	<b>Geològica</b>	<input type="text" value="Sorra"/>		
<b>Relacions Físiques</b>	<b>Color</b>	<b>Orgànica</b>	<input type="text"/>		
	<input type="text" value="Marró"/>	<b>Artificial</b>	<input type="text" value="ceràmica"/>		
<b>Igual a</b>	<b>Cobert per</b>	<b>Datació</b>	<b>Criteri datació</b>	<b>Foto. Plan.</b>	
2041	2021	<input type="text" value="S. XIV-XV"/>	<input type="text" value="Estratigràfic"/>	315	
<b>Cobreix</b>	2022	<b>Interpretació</b>	<input type="text" value="Farciment de la sitja 2040."/>		
<b>Farceix</b>	<b>Farcit per</b>	<b>Observacions</b>	<input type="text"/>		
2040		<b>Afecció</b>	<b>Tipus</b>	316	
<b>Talla</b>	<b>Tallat per</b>	Si <input type="checkbox"/>	<input type="text"/>		
		No <input type="checkbox"/>	% <input type="text"/>		
<b>Es recolza</b>	<b>Se li recolza</b>				
<b>Es lliura</b>	<b>Se li lliura</b>				

<b>Definició UE</b>	<b>Textura</b>	<b>Composició</b>	<b>Sector</b> <input type="text" value="D"/>	<b>Zona</b> <input type="text" value="2"/>	<b>UE</b> <b>2025</b>
Estrat	<input type="text" value="Solta"/>	<b>Geològica</b>	<input type="text" value="Argila"/>		
<b>Relacions Físiques</b>	<b>Color</b>	<b>Orgànica</b>	<input type="text"/>		
	<input type="text" value="Marró Fosc"/>	<b>Artificial</b>	<input type="text"/>		
<b>Igual a</b>	<b>Cobert per</b>	<b>Datació</b>	<b>Criteri datació</b>	<b>Foto. Plan.</b>	
2021	2000	<input type="text" value="S. XVIII-XIX"/>	<input type="text" value="Ceràmic"/>	317	
<b>Cobreix</b>	2014	<b>Interpretació</b>	<input type="text" value="Colmatació"/>		
<b>Farceix</b>	<b>Farcit per</b>	<b>Observacions</b>	<input type="text"/>		
		<b>Afecció</b>	<b>Tipus</b>	318	
<b>Talla</b>	<b>Tallat per</b>	Si <input type="checkbox"/>	<input type="text"/>	319	
		No <input type="checkbox"/>	% <input type="text"/>	320	
<b>Es recolza</b>	<b>Se li recolza</b>				
2003 2052 2063					
<b>Es lliura</b>	<b>Se li lliura</b>				

<b>Definició UE</b>	<b>Textura</b>	<b>Composició</b>	<b>Sector</b> <input type="text" value="D"/>	<b>Zona</b> <input type="text" value="2"/>	<b>UE</b> <b>2026</b>
<input type="text" value="Estructura"/>	<input type="text"/>	<b>Geològica</b>	<input type="text"/>		
<b>Relacions Físiques</b>	<b>Color</b>	<b>Orgànica</b>	<input type="text"/>		
<input type="text"/>	<input type="text"/>	<b>Artificial</b>	<input type="text"/>		
<b>Igual a</b>		<b>Datació</b>	<input type="text" value="S. XIX-XX"/>	<b>Criteri datació</b>	<input type="text" value="Arquitectònic/Artí"/>
<b>Cobreix</b>	<b>Cobert per</b>	<b>Interpretació</b>	<input type="text" value="Dipòsit"/>		
	<input type="text" value="2002"/>	<b>Observacions</b>	<input type="text" value="Dipòsit de maons lligats amb morter blanc de calç. Es veu afectat per la rasa de serveis 2006."/>		
<b>Farceix</b>	<b>Farcit per</b>	<b>Afecció</b>	<b>Si</b> <input checked="" type="checkbox"/>	<b>Tipus</b>	
<input type="text" value="2162"/>	<input type="text"/>	<b>No</b> <input type="checkbox"/>	<input type="text" value="Total"/>	<input type="text" value=""/>	<input type="text" value=""/>
<b>Talla</b>	<b>Tallat per</b>				
<input type="text" value="2008"/>	<input type="text"/>				
<b>Es recolza</b>	<b>Se li recolza</b>				
<input type="text" value="2017"/>	<input type="text"/>				
<b>Es lliura</b>	<b>Se li lliura</b>				
<input type="text"/>	<input type="text"/>				
					<b>Foto. Plan.</b>
					<input type="text" value="9"/>
					<input type="text" value="30"/>
					<input type="text" value="175"/>
					<input type="text" value="176"/>
					<input type="text" value="202"/>
					<input type="text" value="203"/>
					<input type="text" value="204"/>
					<input type="text" value="205"/>
					<input type="text" value="321"/>
					<input type="text" value="322"/>
					<input type="text" value="323"/>
					<input type="text" value="324"/>
					<input type="text" value="325"/>

<b>Definició UE</b>	<b>Textura</b>	<b>Composició</b>	<b>Sector</b> <input type="text" value="D"/>	<b>Zona</b> <input type="text" value="2"/>	<b>UE</b> <b>2027</b>
<input type="text"/>	<input type="text"/>	<b>Geològica</b>	<input type="text"/>		
<b>Relacions Físiques</b>	<b>Color</b>	<b>Orgànica</b>	<input type="text"/>		
<input type="text"/>	<input type="text"/>	<b>Artificial</b>	<input type="text"/>		
<b>Igual a</b>		<b>Datació</b>	<input type="text"/>	<b>Criteri datació</b>	<input type="text"/>
<b>Cobreix</b>	<b>Cobert per</b>	<b>Interpretació</b>	<input type="text"/>		
	<input type="text"/>	<b>Observacions</b>	<input type="text" value="Anul.lada"/>		
<b>Farceix</b>	<b>Farcit per</b>	<b>Afecció</b>	<b>Si</b> <input type="checkbox"/>	<b>Tipus</b>	
<input type="text"/>	<input type="text"/>	<b>No</b> <input type="checkbox"/>	<input type="text" value=""/>	<input type="text" value=""/>	<input type="text" value=""/>
<b>Talla</b>	<b>Tallat per</b>				
<input type="text"/>	<input type="text"/>				
<b>Es recolza</b>	<b>Se li recolza</b>				
<input type="text"/>	<input type="text"/>				
<b>Es lliura</b>	<b>Se li lliura</b>				
<input type="text"/>	<input type="text"/>				
					<b>Foto. Plan.</b>
					<input type="text"/>
					<input type="text"/>

<b>Definició UE</b>	<b>Textura</b>	<b>Composició</b>	<b>Sector</b> <input type="text" value="D"/>	<b>Zona</b> <input type="text" value="2"/>	<b>UE</b> <b>2028</b>
<input type="text" value="Estructura"/>	<input type="text"/>	<b>Geològica</b>	<input type="text"/>		
<b>Relacions Físiques</b>	<b>Color</b>	<b>Orgànica</b>	<input type="text"/>		
<input type="text"/>	<input type="text"/>	<b>Artificial</b>	<input type="text"/>		
<b>Igual a</b>	<input type="text" value="2033 2047"/>	<b>Datació</b>	<input type="text" value="S. XIX-XX"/>	<b>Criteri datació</b>	<input type="text" value="Arquitectònic/Artí"/>
<b>Cobreix</b>	<b>Cobert per</b>	<b>Interpretació</b>	<input type="text" value="Dipòsit"/>		
	<input type="text" value="2002"/>	<b>Observacions</b>	<input type="text" value="Dipòsit de planta quadrada realitzat amb maons lligats amb morter blanc."/>		
<b>Farceix</b>	<b>Farcit per</b>	<b>Afecció</b>	<b>Si</b> <input checked="" type="checkbox"/>	<b>Tipus</b>	
<input type="text" value="2035"/>	<input type="text"/>	<b>No</b> <input type="checkbox"/>	<input type="text" value="Total"/>	<input type="text" value=""/>	<input type="text" value=""/>
<b>Talla</b>	<b>Tallat per</b>				
<input type="text"/>	<input type="text"/>				
<b>Es recolza</b>	<b>Se li recolza</b>				
<input type="text"/>	<input type="text"/>				
<b>Es lliura</b>	<b>Se li lliura</b>				
<input type="text" value="2034"/>	<input type="text"/>				
					<b>Foto. Plan.</b>
					<input type="text"/>
					<input type="text"/>

Definició UE	Textura	Composició	Sector	D	Zona	2	UE	2029
		Geològica						
Relacions Físiques	Color	Orgànica						
		Artificial						
Igual a			Datació		Criteri datació			
Cobreix	Cobert per	Interpretació						
Farceix	Farcit per							
Talla	Tallat per	Observacions						
Es recolza	Se li recolza	Anul.lada						
Es lliura	Se li lliura	Afecció	Si	<input type="checkbox"/>	Tipus		%	<input type="checkbox"/>
		No	<input type="checkbox"/>					
							Foto.	Plan.

Definició UE	Textura	Composició	Sector	D	Zona	2	UE	2030
		Geològica						
Relacions Físiques	Color	Orgànica						
		Artificial						
Igual a			Datació		Criteri datació			
Cobreix	Cobert per	Interpretació						
Farceix	Farcit per							
Talla	Tallat per	Observacions						
Es recolza	Se li recolza	Anul.lada						
Es lliura	Se li lliura	Afecció	Si	<input type="checkbox"/>	Tipus		%	<input type="checkbox"/>
		No	<input type="checkbox"/>					
							Foto.	Plan.

Definició UE	Textura	Composició	Sector	D	Zona	2	UE	2031
		Geològica						
Relacions Físiques	Color	Orgànica						
		Artificial						
Igual a			Datació		Criteri datació			
Cobreix	Cobert per	Interpretació						
Farceix	Farcit per							
Talla	Tallat per	Observacions						
Es recolza	Se li recolza	Anul.lada						
Es lliura	Se li lliura	Afecció	Si	<input type="checkbox"/>	Tipus		%	<input type="checkbox"/>
		No	<input type="checkbox"/>					
							Foto.	Plan.

<b>Definició UE</b>	<b>Textura</b>	<b>Composició</b>	<b>Sector</b> <input type="text" value="D"/>	<b>Zona</b> <input type="text" value="2"/>	<b>UE</b> <b>2032</b>
<input type="text" value="Estructura"/>	<input type="text"/>	<b>Geològica</b>	<input type="text"/>		
<b>Relacions Físiques</b>	<b>Color</b>	<b>Orgànica</b>	<input type="text"/>		
<input type="text"/>	<input type="text"/>	<b>Artificial</b>	<input type="text"/>		
<b>Igual a</b>		<b>Datació</b>	<input type="text" value="S. XIX-XX"/>	<b>Criteri datació</b>	<input type="text" value="Arquitectònic/Artí"/>
<b>Cobreix</b>	<b>Cobert per</b>	<b>Interpretació</b>	<input type="text" value="Fonamentació"/>		
	<input type="text" value="2002"/>	<b>Observacions</b>	<input type="text" value="Pilar de pedra irregular, de planta quadrada, afectada per la presència de serveis contemporanis."/>		
<b>Farceix</b>	<b>Farcit per</b>	<b>Afecció</b>	<b>Si</b> <input checked="" type="checkbox"/>	<b>Tipus</b>	
<input type="text" value="2053"/>	<input type="text"/>	<b>No</b> <input type="checkbox"/>	<b>Total</b>	<input type="text"/>	<b>%</b> <input type="text"/>
<b>Talla</b>	<b>Tallat per</b>				
<input type="text"/>	<input type="text"/>				
<b>Es recolza</b>	<b>Se li recolza</b>				
<input type="text"/>	<input type="text" value="2033 2008 2047 2154"/>				
<b>Es lliura</b>	<b>Se li lliura</b>				
<input type="text"/>	<input type="text"/>				
					<b>Foto. Plan.</b>
					<input type="text" value="9"/>

<b>Definició UE</b>	<b>Textura</b>	<b>Composició</b>	<b>Sector</b> <input type="text" value="D"/>	<b>Zona</b> <input type="text" value="2"/>	<b>UE</b> <b>2033</b>
<input type="text" value="Estructura"/>	<input type="text"/>	<b>Geològica</b>	<input type="text"/>		
<b>Relacions Físiques</b>	<b>Color</b>	<b>Orgànica</b>	<input type="text"/>		
<input type="text"/>	<input type="text"/>	<b>Artificial</b>	<input type="text"/>		
<b>Igual a</b>	<input type="text" value="2028"/>	<b>Datació</b>	<input type="text" value="S. .XVIII"/>	<b>Criteri datació</b>	<input type="text" value="Arquitectònic/Artí"/>
<b>Cobreix</b>	<b>Cobert per</b>	<b>Interpretació</b>	<input type="text" value="Fonamentació"/>		
	<input type="text" value="2002"/>	<b>Observacions</b>	<input type="text" value="Mur de pedra irregular, en direcció nord sud, lligat amb morter de color groc. Conserva tres filades."/>		
<b>Farceix</b>	<b>Farcit per</b>	<b>Afecció</b>	<b>Si</b> <input checked="" type="checkbox"/>	<b>Tipus</b>	
<input type="text" value="2053"/>	<input type="text"/>	<b>No</b> <input checked="" type="checkbox"/>	<b>Total</b>	<input type="text"/>	<b>%</b> <input type="text"/>
<b>Talla</b>	<b>Tallat per</b>				
<input type="text"/>	<input type="text" value="2035"/>				
<b>Es recolza</b>	<b>Se li recolza</b>				
<input type="text" value="2047 2032"/>	<input type="text"/>				
<b>Es lliura</b>	<b>Se li lliura</b>				
<input type="text"/>	<input type="text"/>				
					<b>Foto. Plan.</b>
					<input type="text" value="9"/>
					<input type="text" value="49"/>
					<input type="text" value="50"/>
					<input type="text" value="51"/>
					<input type="text" value="52"/>
					<input type="text" value="53"/>
					<input type="text" value="54"/>
					<input type="text" value="55"/>
					<input type="text" value="56"/>
					<input type="text" value="57"/>
					<input type="text" value="58"/>
					<input type="text" value="256"/>
					<input type="text" value="257"/>
					<input type="text" value="328"/>
					<input type="text" value="329"/>

<b>Definició UE</b>	<b>Textura</b>	<b>Composició</b>	<b>Sector</b> <input type="text" value="D"/>	<b>Zona</b> <input type="text" value="2"/>	<b>UE</b> <b>2034</b>
<input type="text" value="Estrat"/>	<input type="text" value="Solta"/>	<b>Geològica</b>	<input type="text" value="Argila graves"/>		
<b>Relacions Físiques</b>	<b>Color</b>	<b>Orgànica</b>	<input type="text"/>		
<input type="text"/>	<input type="text" value="Gris"/>	<b>Artificial</b>	<input type="text" value="material Constructiu plastic"/>		
<b>Igual a</b>		<b>Datació</b>	<input type="text" value="S. XIX-XX"/>	<b>Criteri datació</b>	<input type="text" value="Ceràmic"/>
<b>Cobreix</b>	<b>Cobert per</b>	<b>Interpretació</b>	<input type="text" value="Colmatació"/>		
	<input type="text" value="2002"/>	<b>Observacions</b>	<input type="text"/>		
<b>Farceix</b>	<b>Farcit per</b>	<b>Afecció</b>	<b>Si</b> <input type="checkbox"/>	<b>Tipus</b>	
<input type="text"/>	<input type="text"/>	<b>No</b> <input type="checkbox"/>	<b>Total</b>	<input type="text"/>	<b>%</b> <input type="text"/>
<b>Talla</b>	<b>Tallat per</b>				
<input type="text"/>	<input type="text"/>				
<b>Es recolza</b>	<b>Se li recolza</b>				
<input type="text"/>	<input type="text"/>				
<b>Es lliura</b>	<b>Se li lliura</b>				
<input type="text" value="2028"/>	<input type="text"/>				
					<b>Foto. Plan.</b>
					<input type="text"/>

<b>Definició UE</b> Retall/Interestrat	<b>Textura</b> 	<b>Composició</b>	<b>Sector</b> D	<b>Zona</b> 2	<b>UE</b> 2035
<b>Relacions Físiques</b>	<b>Color</b> 	<b>Geològica</b>			
		<b>Orgànica</b>			
		<b>Artificial</b>			
<b>Igual a</b>		<b>Datació</b>	<b>Criteri datació</b>		
<b>Cobreix</b>	<b>Cobert per</b>	S. XIX-XX	Estratigràfic		
<b>Farceix</b>	<b>Farcit per</b>	<b>Interpretació</b>			
<b>Talla</b>	<b>Tallat per</b>	Trinxera de fonamentació del dipòsit 2028			
2033 2036 2047		<b>Observacions</b>			
<b>Es recolza</b>	<b>Se li recolza</b>				
<b>Es lliura</b>	<b>Se li lliura</b>				
		<b>Afecció</b>	Si <input type="checkbox"/>	<b>Tipus</b>	
		No <input type="checkbox"/>		%	
					334
					335
					336
					337

<b>Definició UE</b> Estrat	<b>Textura</b> Compacta	<b>Composició</b>	<b>Sector</b> D	<b>Zona</b> 2	<b>UE</b> 2036
<b>Relacions Físiques</b>	<b>Color</b> Ataronjat	<b>Geològica</b>	Argila		
		<b>Orgànica</b>			
		<b>Artificial</b>			
<b>Igual a</b>		<b>Datació</b>	<b>Criteri datació</b>		
<b>Cobreix</b>	<b>Cobert per</b>	S. .XIX	Estratigràfic		
2049 2038 2039	2002	<b>Interpretació</b>			
<b>Farceix</b>	<b>Farcit per</b>	Colmatació			
<b>Talla</b>	<b>Tallat per</b>	<b>Observacions</b>			
	2053				
<b>Es recolza</b>	<b>Se li recolza</b>				
<b>Es lliura</b>	<b>Se li lliura</b>				
		<b>Afecció</b>	Si <input type="checkbox"/>	<b>Tipus</b>	
		No <input type="checkbox"/>		%	
					338
					339
					30

<b>Definició UE</b> Estructura	<b>Textura</b> 	<b>Composició</b>	<b>Sector</b> D	<b>Zona</b> 2	<b>UE</b> 2037
<b>Relacions Físiques</b>	<b>Color</b> 	<b>Geològica</b>			
		<b>Orgànica</b>			
		<b>Artificial</b>			
<b>Igual a</b>		<b>Datació</b>	<b>Criteri datació</b>		
<b>Cobreix</b>	<b>Cobert per</b>	S. XVIII	Arquitectònic/Artí		
2051	2002	<b>Interpretació</b>			
<b>Farceix</b>	<b>Farcit per</b>	Fonamentació			
<b>Talla</b>	<b>Tallat per</b>	<b>Observacions</b>			
		Fonament de pedra irregular lligada amb morter de color clar. No presenta cara vista.			
<b>Es recolza</b>	<b>Se li recolza</b>				
	2009 2008				
<b>Es lliura</b>	<b>Se li lliura</b>				
		<b>Afecció</b>	Si <input type="checkbox"/>	<b>Tipus</b>	
		No <input checked="" type="checkbox"/>		%	
					59
					60
					61
					62
					63
					64
					326
					327
					340
					9



<b>Definició UE</b>	<b>Textura</b> Compacta	<b>Composició</b>	<b>Sector</b> D	<b>Zona</b> 2	<b>UE</b> 2038
Estructura	<b>Color</b> Blanc	<b>Geològica</b>			
<b>Relacions Físiques</b>		<b>Orgànica</b>			
<b>Igual a</b>		<b>Artificial</b>	morter		
<b>Cobreix</b> 2039	<b>Cobert per</b> 2002 2036	<b>Datació</b>	S. .XIX-XX	<b>Criteri datació</b>	Arquitectònic/Artí
<b>Farceix</b>	<b>Farcit per</b>	<b>Interpretació</b>	Paviment		
<b>Talla</b>	<b>Tallat per</b>	<b>Observacions</b>			
<b>Es recolza</b>	<b>Se li recolza</b>	<b>Afecció</b>	Si <input checked="" type="checkbox"/>	<b>Tipus</b>	Total %
<b>Es lliura</b>	<b>Se li lliura</b>	No <input type="checkbox"/>			
					<b>Foto. Plan.</b>
					341
					342
					343

<b>Definició UE</b>	<b>Textura</b> Solta	<b>Composició</b>	<b>Sector</b> D	<b>Zona</b> 2	<b>UE</b> 2039
Estrat	<b>Color</b> Negre	<b>Geològica</b>	Argila		
<b>Relacions Físiques</b>		<b>Orgànica</b>	Carbons		
<b>Igual a</b>		<b>Artificial</b>			
<b>Cobreix</b> 2038	<b>Cobert per</b> 2038	<b>Datació</b>	S. XIX	<b>Criteri datació</b>	Estratigràfic
<b>Farceix</b>	<b>Farcit per</b>	<b>Interpretació</b>	Colmatació		
<b>Talla</b>	<b>Tallat per</b>	<b>Observacions</b>			
<b>Es recolza</b>	<b>Se li recolza</b>	<b>Afecció</b>	Si <input type="checkbox"/>	<b>Tipus</b>	Total %
<b>Es lliura</b>	<b>Se li lliura</b>	No <input type="checkbox"/>			
					<b>Foto. Plan.</b>
					133
					134
					135
					136
					344
					345
					346
					347

<b>Definició UE</b>	<b>Textura</b>	<b>Composició</b>	<b>Sector</b> D	<b>Zona</b> 2	<b>UE</b> 2040
Retall/Interestrat	<b>Color</b>	<b>Geològica</b>			
<b>Relacions Físiques</b>		<b>Orgànica</b>			
<b>Igual a</b>		<b>Artificial</b>			
<b>Cobreix</b> 2021 2002	<b>Cobert per</b> 2041	<b>Datació</b>	S. XIV-XV	<b>Criteri datació</b>	Estratigràfic
<b>Farceix</b>	<b>Farcit per</b> 2041	<b>Interpretació</b>	Sitja		
<b>Talla</b>	<b>Tallat per</b>	<b>Observacions</b>	Retall a un lateral de la rasa. Només es localitza una part. La planta completa podria ser circular i la secció globular.		
<b>Es recolza</b>	<b>Se li recolza</b>	<b>Afecció</b>	Si <input type="checkbox"/>	<b>Tipus</b>	Total %
<b>Es lliura</b>	<b>Se li lliura</b>	No <input type="checkbox"/>			
					<b>Foto. Plan.</b>
					70
					71
					348
					349
					350
					351
					352
					353
					354
					355

<b>Definició UE</b> Estrat	<b>Textura</b> Solta	<b>Composició</b>	<b>Sector</b> D	<b>Zona</b> 2	<b>UE</b> 2041
<b>Relacions Físiques</b>	<b>Color</b> Beix	<b>Geològica</b> Argila	<b>Orgànica</b> Ossos	<b>Artificial</b> ceràmica	<b>Foto. Plan.</b>
<b>Igual a</b>	<b>Cobert per</b> 2002 2010 2021	<b>Datació</b> S. XIV-XV	<b>Crteri datació</b> Ceràmic	356	
<b>Farceix</b> 2040	<b>Farcit per</b>	<b>Interpretació</b> Farciment de la sitja 2040.		357	
<b>Talla</b>	<b>Tallat per</b>	<b>Observacions</b>		358	
<b>Es recolza</b>	<b>Se li recolza</b> 2110 2111			359	
<b>Es lliura</b>	<b>Se li lliura</b>			360	
		<b>Afecció</b> Si <input type="checkbox"/> No <input type="checkbox"/>	<b>Tipus</b> % <input type="text"/>	361	

<b>Definició UE</b> Estrat	<b>Textura</b>	<b>Composició</b>	<b>Sector</b> D	<b>Zona</b> 2	<b>UE</b> 2042
<b>Relacions Físiques</b>	<b>Color</b> Marró	<b>Geològica</b> Argila	<b>Orgànica</b>	<b>Artificial</b> maons	<b>Foto. Plan.</b>
<b>Igual a</b>	<b>Cobert per</b> 2015	<b>Datació</b> S. XIX	<b>Crteri datació</b> Estratigràfic	362	30
<b>Farceix</b> 2045	<b>Farcit per</b>	<b>Interpretació</b> Enderroc		363	
<b>Talla</b>	<b>Tallat per</b>	<b>Observacions</b> Enderroc de maons i terra. Restes de la claveguera 2115.		364	
<b>Es recolza</b>	<b>Se li recolza</b>			365	
<b>Es lliura</b> 2023 2008	<b>Se li lliura</b>				
		<b>Afecció</b> Si <input type="checkbox"/> No <input type="checkbox"/>	<b>Tipus</b> % <input type="text"/>		

<b>Definició UE</b>	<b>Textura</b>	<b>Composició</b>	<b>Sector</b> D	<b>Zona</b> 2	<b>UE</b> 2043
<b>Relacions Físiques</b>	<b>Color</b>	<b>Geològica</b>	<b>Orgànica</b>	<b>Artificial</b>	<b>Foto. Plan.</b>
<b>Igual a</b>	<b>Cobert per</b>	<b>Datació</b>	<b>Crteri datació</b>		
<b>Farceix</b>	<b>Farcit per</b>	<b>Interpretació</b>			
<b>Talla</b>	<b>Tallat per</b>	<b>Observacions</b> Anul.lada			
<b>Es recolza</b>	<b>Se li recolza</b>				
<b>Es lliura</b>	<b>Se li lliura</b>				
		<b>Afecció</b> Si <input type="checkbox"/> No <input type="checkbox"/>	<b>Tipus</b> % <input type="text"/>		

<b>Definició UE</b>	<b>Textura</b>	<b>Composició</b>	<b>Sector</b> <input type="text" value="D"/>	<b>Zona</b> <input type="text" value="2"/>	<b>UE</b> <input type="text" value="2044"/>
<input type="text"/>	<input type="text"/>	<b>Geològica</b>	<input type="text"/>		
<b>Relacions Físiques</b>	<b>Color</b>	<b>Orgànica</b>	<input type="text"/>		
<input type="text"/>	<input type="text"/>	<b>Artificial</b>	<input type="text"/>		
<b>Igual a</b>		<b>Datació</b>	<input type="text"/>	<b>Criteri datació</b>	<input type="text"/>
<b>Cobreix</b>	<b>Cobert per</b>	<b>Interpretació</b>	<input type="text"/>		
<b>Farceix</b>	<b>Farcit per</b>	<b>Observacions</b>	<input type="text"/>		
<b>Talla</b>	<b>Tallat per</b>	Anul.lada	<input type="text"/>		
<b>Es recolza</b>	<b>Se li recolza</b>	<b>Afecció</b>	<b>Si</b> <input type="checkbox"/>	<b>Tipus</b>	<input type="text"/>
<b>Es lliura</b>	<b>Se li lliura</b>	<b>No</b> <input type="checkbox"/>	<input type="text"/>	%	<input type="text"/>
					<b>Foto. Plan.</b>
					<input type="text"/>

<b>Definició UE</b>	<b>Textura</b>	<b>Composició</b>	<b>Sector</b> <input type="text" value="D"/>	<b>Zona</b> <input type="text" value="2"/>	<b>UE</b> <input type="text" value="2045"/>
<input type="text" value="Estrat"/>	<input type="text" value="Solta"/>	<b>Geològica</b>	<input type="text" value="Argila sorra"/>		
<b>Relacions Físiques</b>	<b>Color</b>	<b>Orgànica</b>	<input type="text"/>		
<input type="text"/>	<input type="text" value="Gris verdos"/>	<b>Artificial</b>	<input type="text"/>		
<b>Igual a</b>		<b>Datació</b>	<input type="text" value="S. XIX"/>	<b>Criteri datació</b>	<input type="text" value="Estratigràfic"/>
<b>Cobreix</b>	<b>Cobert per</b>	<b>Interpretació</b>	<input type="text" value="Colmatació"/>		
2160	2042 2015	<b>Observacions</b>	<input type="text" value="Posiblement contaminat per filtracions de la canalització contemporània annexa."/>		
<b>Farceix</b>	<b>Farcit per</b>	<b>Afecció</b>	<b>Si</b> <input type="checkbox"/>	<b>Tipus</b>	<input type="text"/>
<b>Talla</b>	<b>Tallat per</b>	<b>No</b> <input type="checkbox"/>	<input type="text"/>	%	<input type="text"/>
<b>Es recolza</b>	<b>Se li recolza</b>				<b>Foto. Plan.</b>
<b>Es lliura</b>	<b>Se li lliura</b>				<input type="text" value="30"/>

<b>Definició UE</b>	<b>Textura</b>	<b>Composició</b>	<b>Sector</b> <input type="text" value="D"/>	<b>Zona</b> <input type="text" value="2"/>	<b>UE</b> <input type="text" value="2046"/>
<input type="text"/>	<input type="text"/>	<b>Geològica</b>	<input type="text"/>		
<b>Relacions Físiques</b>	<b>Color</b>	<b>Orgànica</b>	<input type="text"/>		
<input type="text"/>	<input type="text"/>	<b>Artificial</b>	<input type="text"/>		
<b>Igual a</b>		<b>Datació</b>	<input type="text"/>	<b>Criteri datació</b>	<input type="text"/>
<b>Cobreix</b>	<b>Cobert per</b>	<b>Interpretació</b>	<input type="text"/>		
<b>Farceix</b>	<b>Farcit per</b>	<b>Observacions</b>	<input type="text" value="Anul.lada"/>		
<b>Talla</b>	<b>Tallat per</b>	<b>Afecció</b>	<b>Si</b> <input type="checkbox"/>	<b>Tipus</b>	<input type="text"/>
<b>Es recolza</b>	<b>Se li recolza</b>	<b>No</b> <input type="checkbox"/>	<input type="text"/>	%	<input type="text"/>
<b>Es lliura</b>	<b>Se li lliura</b>				<b>Foto. Plan.</b>
					<input type="text" value="265"/>
					<input type="text" value="266"/>

<b>Definició UE</b>	<b>Textura</b>	<b>Composició</b>	<b>Sector</b> <input type="text" value="D"/>	<b>Zona</b> <input type="text" value="2"/>	<b>UE</b> <b>2047</b>
<input type="text" value="Estructura"/>	<input type="text"/>	<b>Geològica</b>	<input type="text"/>		
<b>Relacions Físiques</b>	<b>Color</b>	<b>Orgànica</b>	<input type="text"/>		
<input type="text"/>	<input type="text"/>	<b>Artificial</b>	<input type="text"/>		
<b>Igual a</b>		<b>Datació</b>	<input type="text" value="S. .XIX-XX"/>	<b>Criteri datació</b>	<input type="text" value="Arquitectònic/Artí"/>
<b>Cobreix</b>	<b>Cobert per</b>	<b>Interpretació</b>	<input type="text" value="Fonamentació"/>		
<b>Farceix</b>	<b>Farcit per</b>	<b>Observacions</b>	<input type="text" value="Banqueta de la fonamentació del mur 2033. Realitzada amb pedres irregulars lligades amb morter de colo groguenc."/>		
2053		<b>Afecció</b>	<b>Si</b> <input checked="" type="checkbox"/>	<b>Tipus</b>	<input type="text"/>
<b>Talla</b>	<b>Tallat per</b>	<b>No</b> <input type="checkbox"/>	<b>Total</b>	<input type="text"/>	<input type="text"/>
<b>Es recolza</b>	<b>Se li recolza</b>				
2032	2033				
<b>Es lliura</b>	<b>Se li lliura</b>				

254	9
255	
260	
261	
262	
263	
264	
267	
328	
329	
330	
331	
332	
333	

<b>Definició UE</b>	<b>Textura</b>	<b>Composició</b>	<b>Sector</b> <input type="text" value="D"/>	<b>Zona</b> <input type="text" value="2"/>	<b>UE</b> <b>2048</b>
<input type="text"/>	<input type="text"/>	<b>Geològica</b>	<input type="text"/>		
<b>Relacions Físiques</b>	<b>Color</b>	<b>Orgànica</b>	<input type="text"/>		
<input type="text"/>	<input type="text"/>	<b>Artificial</b>	<input type="text"/>		
<b>Igual a</b>		<b>Datació</b>	<input type="text"/>	<b>Criteri datació</b>	<input type="text"/>
<b>Cobreix</b>	<b>Cobert per</b>	<b>Interpretació</b>	<input type="text"/>		
<b>Farceix</b>	<b>Farcit per</b>	<b>Observacions</b>	<input type="text" value="Anul.lada"/>		
<b>Talla</b>	<b>Tallat per</b>	<b>Afecció</b>	<b>Si</b> <input type="checkbox"/>	<b>Tipus</b>	<input type="text"/>
<b>Es recolza</b>	<b>Se li recolza</b>	<b>No</b> <input type="checkbox"/>	<b>Total</b>	<input type="text"/>	<input type="text"/>
<b>Es lliura</b>	<b>Se li lliura</b>				

<b>Definició UE</b>	<b>Textura</b>	<b>Composició</b>	<b>Sector</b> <input type="text" value="D"/>	<b>Zona</b> <input type="text" value="2"/>	<b>UE</b> <b>2049</b>
<input type="text" value="Estrat"/>	<input type="text" value="Compacta"/>	<b>Geològica</b>	<input type="text" value="Argila"/>		
<b>Relacions Físiques</b>	<b>Color</b>	<b>Orgànica</b>	<input type="text"/>		
<input type="text"/>	<input type="text" value="Ataronjat"/>	<b>Artificial</b>	<input type="text" value="ceràmica calç"/>		
<b>Igual a</b>		<b>Datació</b>	<input type="text" value="S. XVIII-XIX"/>	<b>Criteri datació</b>	<input type="text" value="Ceràmic"/>
<b>Cobreix</b>	<b>Cobert per</b>	<b>Interpretació</b>	<input type="text" value="Colmatació"/>		
2164	2002 2036 2038 2039	<b>Observacions</b>	<input type="text"/>		
<b>Farceix</b>	<b>Farcit per</b>	<b>Afecció</b>	<b>Si</b> <input type="checkbox"/>	<b>Tipus</b>	<input type="text"/>
<b>Talla</b>	<b>Tallat per</b>	<b>No</b> <input type="checkbox"/>	<b>Total</b>	<input type="text"/>	<input type="text"/>
2035 2053					
<b>Es recolza</b>	<b>Se li recolza</b>				
<b>Es lliura</b>	<b>Se li lliura</b>				

258	30
259	
366	
367	

<b>Definició UE</b> Estrat	<b>Textura</b> Compacta	<b>Composició</b>	<b>Sector</b> D	<b>Zona</b> 2	<b>UE</b> 2050
<b>Relacions Físiques</b>	<b>Color</b> Marró	<b>Geològica</b> Argila	<b>Orgànica</b>	<b>Artificial</b>	<b>Foto. Plan.</b> 368 30 369
<b>Igual a</b> 2056	<b>Cobert per</b> 2049	<b>Datació</b> S. XVIII-XIX	<b>Criteri datació</b> Ceràmic		
<b>Farceix</b>	<b>Farcit per</b>	<b>Interpretació</b> Colmatació			
<b>Talla</b>	<b>Tallat per</b>	<b>Observacions</b>			
<b>Es recolza</b>	<b>Se li recolza</b>	<b>Afecció</b> Si <input type="checkbox"/> No <input type="checkbox"/> <b>Tipus</b> %			
<b>Es lliura</b>	<b>Se li lliura</b>				

<b>Definició UE</b> Retall/Interestrat	<b>Textura</b>	<b>Composició</b>	<b>Sector</b> D	<b>Zona</b> 2	<b>UE</b> 2051
<b>Relacions Físiques</b>	<b>Color</b>	<b>Geològica</b>	<b>Orgànica</b>	<b>Artificial</b>	<b>Foto. Plan.</b>
<b>Igual a</b>	<b>Cobert per</b>	<b>Datació</b> S. XVIII	<b>Criteri datació</b> Estratigràfic		
<b>Farceix</b>	<b>Farcit per</b> 2037	<b>Interpretació</b> Trinxera de fonamentació de la fonamentació 2037.			
<b>Talla</b> 2010 2020 2021	<b>Tallat per</b>	<b>Observacions</b>			
<b>Es recolza</b>	<b>Se li recolza</b>	<b>Afecció</b> Si <input type="checkbox"/> No <input type="checkbox"/> <b>Tipus</b> %			
<b>Es lliura</b>	<b>Se li lliura</b>				

<b>Definició UE</b> Retall/Interestrat	<b>Textura</b>	<b>Composició</b>	<b>Sector</b> D	<b>Zona</b> 2	<b>UE</b> 2052
<b>Relacions Físiques</b>	<b>Color</b>	<b>Geològica</b>	<b>Orgànica</b>	<b>Artificial</b>	<b>Foto. Plan.</b>
<b>Igual a</b>	<b>Cobert per</b>	<b>Datació</b> S. XVI-XVIII	<b>Criteri datació</b> Estratigràfic		
<b>Farceix</b>	<b>Farcit per</b> 2008	<b>Interpretació</b> Trinxera de fonamentació de la fonamentació 2008.			
<b>Talla</b> 2015 2045 2003	<b>Tallat per</b>	<b>Observacions</b>			
<b>Es recolza</b>	<b>Se li recolza</b>	<b>Afecció</b> Si <input type="checkbox"/> No <input type="checkbox"/> <b>Tipus</b> %			
<b>Es lliura</b>	<b>Se li lliura</b>				

<b>Definició UE</b> Retall/Interestrat	<b>Textura</b> <input type="text"/>	<b>Composició</b>	<b>Sector</b> <input type="text" value="D"/>	<b>Zona</b> <input type="text" value="2"/>	<b>UE</b> <b>2053</b>
<b>Relacions Físiques</b>	<b>Color</b> <input type="text"/>	<b>Geològica</b> <input type="text"/>	<b>Orgànica</b> <input type="text"/>	<b>Artificial</b> <input type="text"/>	<b>Foto. Plan.</b> <input type="text"/>
<b>Igual a</b>	<b>Cobert per</b>	<b>Datació</b>	<b>Criteri datació</b>		
<b>Cobreix</b>	<b>Farcit per</b> 2033 2047	<input type="text" value="S. XVIII"/>	<input type="text" value="Estratigràfic"/>		
<b>Farceix</b>	<b>Tallat per</b>	<b>Interpretació</b> Trinxera de fonamentació de la fonamentació 2033.			
<b>Talla</b> 2049 2050 2056	<b>Se li recolza</b>	<b>Observacions</b> <input type="text"/>			
<b>Es recolza</b>	<b>Se li lliura</b>	<b>Afecció</b> Si <input type="checkbox"/>	<b>Tipus</b>	<input type="text"/>	% <input type="text"/>
<b>Es lliura</b>		No <input type="checkbox"/>			

<b>Definició UE</b>	<b>Textura</b> <input type="text"/>	<b>Composició</b>	<b>Sector</b> <input type="text" value="D"/>	<b>Zona</b> <input type="text" value="2"/>	<b>UE</b> <b>2054</b>
<b>Relacions Físiques</b>	<b>Color</b> <input type="text"/>	<b>Geològica</b> <input type="text"/>	<b>Orgànica</b> <input type="text"/>	<b>Artificial</b> <input type="text"/>	<b>Foto. Plan.</b> <input type="text"/>
<b>Igual a</b>	<b>Cobert per</b>	<b>Datació</b>	<b>Criteri datació</b>		
<b>Cobreix</b>	<b>Farcit per</b>	<input type="text"/>	<input type="text"/>		
<b>Farceix</b>	<b>Tallat per</b>	<b>Interpretació</b> <input type="text"/>			
<b>Talla</b>	<b>Se li recolza</b>	<b>Observacions</b> Anul.lada			
<b>Es recolza</b>	<b>Se li lliura</b>	<b>Afecció</b> Si <input type="checkbox"/>	<b>Tipus</b>	<input type="text"/>	% <input type="text"/>
<b>Es lliura</b>		No <input type="checkbox"/>			

<b>Definició UE</b>	<b>Textura</b> <input type="text"/>	<b>Composició</b>	<b>Sector</b> <input type="text" value="D"/>	<b>Zona</b> <input type="text" value="2"/>	<b>UE</b> <b>2055</b>
<b>Relacions Físiques</b>	<b>Color</b> <input type="text"/>	<b>Geològica</b> <input type="text"/>	<b>Orgànica</b> <input type="text"/>	<b>Artificial</b> <input type="text"/>	<b>Foto. Plan.</b> <input type="text"/>
<b>Igual a</b>	<b>Cobert per</b>	<b>Datació</b>	<b>Criteri datació</b>		
<b>Cobreix</b>	<b>Farcit per</b>	<input type="text"/>	<input type="text"/>		
<b>Farceix</b>	<b>Tallat per</b>	<b>Interpretació</b> <input type="text"/>			
<b>Talla</b>	<b>Se li recolza</b>	<b>Observacions</b> Anul.lada			
<b>Es recolza</b>	<b>Se li lliura</b>	<b>Afecció</b> Si <input type="checkbox"/>	<b>Tipus</b>	<input type="text"/>	% <input type="text"/>
<b>Es lliura</b>		No <input type="checkbox"/>			

<b>Definició UE</b> Estrat	<b>Textura</b> Solta	<b>Composició</b>	<b>Sector</b> D	<b>Zona</b> 2	<b>UE</b> 2056
<b>Relacions Físiques</b>	<b>Color</b> Marró Clar	<b>Geològica</b> Argila	<b>Orgànica</b> Òssos	<b>Artificial</b> morter	<b>Foto. Plan.</b>
<b>Igual a</b>	<b>Cobert per</b> 2057	<b>Datació</b> S. XVIII-XIX	<b>Criteri datació</b> Estratigràfic	370	30
<b>Cobreix</b>	<b>Farcit per</b>	<b>Interpretació</b> Colmatació		371	
<b>Farceix</b>	<b>Tallat per</b> 2053 2035	<b>Observacions</b>		372	
<b>Talla</b>	<b>Se li recolza</b>			374	
<b>Es recolza</b>	<b>Se li lliura</b>	<b>Afecció</b> Si <input type="checkbox"/> No <input type="checkbox"/>	<b>Tipus</b> %	375	
				373	

<b>Definició UE</b> Estrat	<b>Textura</b> Compacta	<b>Composició</b>	<b>Sector</b> D	<b>Zona</b> 2	<b>UE</b> 2057
<b>Relacions Físiques</b>	<b>Color</b> Vermellós	<b>Geològica</b> Argila	<b>Orgànica</b>	<b>Artificial</b>	<b>Foto. Plan.</b>
<b>Igual a</b>	<b>Cobert per</b> 2000	<b>Datació</b>	<b>Criteri datació</b>	139	
<b>Cobreix</b>	<b>Farcit per</b>	<b>Interpretació</b> Colmatació		140	
<b>Farceix</b>	<b>Tallat per</b>	<b>Observacions</b>		141	
<b>Talla</b>	<b>Se li recolza</b>			142	
<b>Es recolza</b>	<b>Se li lliura</b>	<b>Afecció</b> Si <input type="checkbox"/> No <input type="checkbox"/>	<b>Tipus</b> %	143	
				144	
				145	

<b>Definició UE</b> Estrat	<b>Textura</b> Compacta	<b>Composició</b>	<b>Sector</b> D	<b>Zona</b> 2	<b>UE</b> 2058
<b>Relacions Físiques</b>	<b>Color</b> Marró Fosc	<b>Geològica</b> Argila	<b>Orgànica</b>	<b>Artificial</b> ceràmica	<b>Foto. Plan.</b>
<b>Igual a</b>	<b>Cobert per</b> 2002	<b>Datació</b> S. XVIII-XIX	<b>Criteri datació</b> Estratigràfic	146	
<b>Cobreix</b>	<b>Farcit per</b>	<b>Interpretació</b> Colmatació		147	
<b>Farceix</b>	<b>Tallat per</b> 2052 2162	<b>Observacions</b>		148	
<b>Talla</b>	<b>Se li recolza</b>			149	
<b>Es recolza</b>	<b>Se li lliura</b>	<b>Afecció</b> Si <input type="checkbox"/> No <input type="checkbox"/>	<b>Tipus</b> %		

Definició UE	Textura	Composició	Sector	D	Zona	2	UE	2059	
		Geològica							
Relacions Físiques	Color	Orgànica							
		Artificial							
Igual a					Datació			Criteri datació	
Cobreix	Cobert per								
Farceix	Farcit per								
Talla	Tallat per								
Es recolza	Se li recolza								
Es lliura	Se li lliura								
			Afecció	Si	<input type="checkbox"/>	Tipus		%	<input type="checkbox"/>
				No	<input type="checkbox"/>			%	<input type="checkbox"/>
			Interpretació						
			Observacions						
			Anul.lada						
			Foto. Plan.						

Definició UE	Textura	Composició	Sector	D	Zona	2	UE	2060	
		Geològica							
Relacions Físiques	Color	Orgànica							
		Artificial							
Igual a					Datació			Criteri datació	
Cobreix	Cobert per								
Farceix	Farcit per								
Talla	Tallat per								
Es recolza	Se li recolza								
Es lliura	Se li lliura								
			Afecció	Si	<input type="checkbox"/>	Tipus		%	<input type="checkbox"/>
				No	<input type="checkbox"/>			%	<input type="checkbox"/>
			Interpretació						
			Observacions						
			Anul.lada						
			Foto. Plan.						

Definició UE	Textura	Composició	Sector	D	Zona	2	UE	2061	
		Geològica							
Relacions Físiques	Color	Orgànica							
		Artificial							
Igual a					Datació			Criteri datació	
Cobreix	Cobert per								
Farceix	Farcit per								
Talla	Tallat per								
Es recolza	Se li recolza								
Es lliura	Se li lliura								
			Afecció	Si	<input type="checkbox"/>	Tipus		%	<input type="checkbox"/>
				No	<input type="checkbox"/>			%	<input type="checkbox"/>
			Interpretació						
			Observacions						
			Anul.lada						
			Foto. Plan.						



<b>Definició UE</b>	<b>Textura</b>	<b>Composició</b>	<b>Sector</b> D	<b>Zona</b> 2	<b>UE</b> 2062
		<b>Geològica</b>			
<b>Relacions Físiques</b>	<b>Color</b>	<b>Orgànica</b>			
		<b>Artificial</b>			
<b>Igual a</b>		<b>Datació</b>	<b>Criteri datació</b>		
<b>Cobreix</b>	<b>Cobert per</b>	<b>Interpretació</b>			
<b>Farceix</b>	<b>Farcit per</b>	<b>Observacions</b>			
<b>Talla</b>	<b>Tallat per</b>	Anul.lada			
<b>Es recolza</b>	<b>Se li recolza</b>	<b>Afecció</b> Si <input type="checkbox"/>	<b>Tipus</b>		
<b>Es lliura</b>	<b>Se li lliura</b>	No <input type="checkbox"/>		%	

<b>Definició UE</b>	<b>Textura</b>	<b>Composició</b>	<b>Sector</b> D	<b>Zona</b> 2	<b>UE</b> 2063
Retall/Interestrat		<b>Geològica</b>			
<b>Relacions Físiques</b>	<b>Color</b>	<b>Orgànica</b>			
		<b>Artificial</b>			
<b>Igual a</b>		<b>Datació</b>	<b>Criteri datació</b>		
<b>Cobreix</b>	<b>Cobert per</b>	<b>Interpretació</b>			
<b>Farceix</b>	<b>Farcit per</b>	S. XIX-XX	Estratigràfic		
<b>Talla</b>	<b>Tallat per</b>	Trinxera de fonamentació de la fonamentació 2009.			
2014 2025 2021 2010		<b>Observacions</b>			
<b>Es recolza</b>	<b>Se li recolza</b>	<b>Afecció</b> Si <input type="checkbox"/>	<b>Tipus</b>		
<b>Es lliura</b>	<b>Se li lliura</b>	No <input type="checkbox"/>		%	

<b>Definició UE</b>	<b>Textura</b>	<b>Composició</b>	<b>Sector</b> D	<b>Zona</b> 2	<b>UE</b> 2064
		<b>Geològica</b>			
<b>Relacions Físiques</b>	<b>Color</b>	<b>Orgànica</b>			
		<b>Artificial</b>			
<b>Igual a</b>		<b>Datació</b>	<b>Criteri datació</b>		
<b>Cobreix</b>	<b>Cobert per</b>	<b>Interpretació</b>			
<b>Farceix</b>	<b>Farcit per</b>	<b>Observacions</b>			
<b>Talla</b>	<b>Tallat per</b>	Anul.lada			
<b>Es recolza</b>	<b>Se li recolza</b>	<b>Afecció</b> Si <input type="checkbox"/>	<b>Tipus</b>		
<b>Es lliura</b>	<b>Se li lliura</b>	No <input type="checkbox"/>		%	

<b>Definició UE</b> Estrat	<b>Textura</b> Solta	<b>Composició</b>	<b>Sector</b> D	<b>Zona</b> 2	<b>UE</b> 2065
<b>Relacions Físiques</b>	<b>Color</b> Gris	<b>Geològica</b> Argila sorra	<b>Orgànica</b> Cendres carbons	<b>Artificial</b>	<b>Foto. Plan.</b> 409 410 411 412
<b>Igual a</b>	<b>Cobert per</b>	<b>Datació</b> S. XIX-XX	<b>Criteri datació</b> Estratigràfic		
<b>Cobreix</b>	<b>Farceix</b> 2116	<b>Interpretació</b> Farciment de la claveguera 2116.			
<b>Talla</b>	<b>Tallat per</b>	<b>Observacions</b>			
<b>Es recolza</b>	<b>Se li recolza</b>	<b>Afecció</b> Si <input type="checkbox"/> No <input type="checkbox"/>			
<b>Es lliura</b>	<b>Se li lliura</b>	<b>Tipus</b> % <input type="checkbox"/>			

<b>Definició UE</b> Estructura	<b>Textura</b>	<b>Composició</b>	<b>Sector</b> D	<b>Zona</b> 2	<b>UE</b> 2066
<b>Relacions Físiques</b>	<b>Color</b>	<b>Geològica</b>	<b>Orgànica</b>	<b>Artificial</b>	<b>Foto. Plan.</b> 65 66 67
<b>Igual a</b>	<b>Cobert per</b>	<b>Datació</b> S. XIX-XX	<b>Criteri datació</b> Estratigràfic		
<b>Cobreix</b>	<b>Farceix</b> 2003	<b>Interpretació</b> Claveguera			
<b>Talla</b>	<b>Tallat per</b>	<b>Observacions</b> Claveguera amb base i parets de maons. Conserva entre 4 i 5 filades. Es reaprofitada com a suport d'una conducció moderna.			
<b>Es recolza</b>	<b>Se li recolza</b> 2004	<b>Afecció</b> Si <input checked="" type="checkbox"/> No <input type="checkbox"/>			
<b>Es lliura</b>	<b>Se li lliura</b>	<b>Tipus</b> Total % <input type="checkbox"/>			

<b>Definició UE</b>	<b>Textura</b>	<b>Composició</b>	<b>Sector</b> D	<b>Zona</b> 2	<b>UE</b> 2067
<b>Relacions Físiques</b>	<b>Color</b>	<b>Geològica</b>	<b>Orgànica</b>	<b>Artificial</b>	<b>Foto. Plan.</b>
<b>Igual a</b>	<b>Cobert per</b>	<b>Datació</b>	<b>Criteri datació</b>		
<b>Cobreix</b>	<b>Farceix</b>	<b>Interpretació</b>			
<b>Talla</b>	<b>Tallat per</b>	<b>Observacions</b> Anul.lada			
<b>Es recolza</b>	<b>Se li recolza</b>	<b>Afecció</b> Si <input type="checkbox"/> No <input type="checkbox"/>			
<b>Es lliura</b>	<b>Se li lliura</b>	<b>Tipus</b> % <input type="checkbox"/>			

<b>Definició UE</b>	<b>Textura</b>	<b>Composició</b>	<b>Sector</b> <input type="text" value="D"/>	<b>Zona</b> <input type="text" value="2"/>	<b>UE</b> <b>2068</b>
<input type="text"/>	<input type="text"/>	<b>Geològica</b>	<input type="text"/>		
<b>Relacions Físiques</b>	<b>Color</b>	<b>Orgànica</b>	<input type="text"/>		
<input type="text"/>	<input type="text"/>	<b>Artificial</b>	<input type="text"/>		
<b>Igual a</b>		<b>Datació</b>	<input type="text"/>	<b>Criteri datació</b>	<input type="text"/>
<b>Cobreix</b>	<b>Cobert per</b>	<b>Interpretació</b>	<input type="text"/>		
<b>Farceix</b>	<b>Farcit per</b>	<b>Observacions</b>	<input type="text"/>		
<b>Talla</b>	<b>Tallat per</b>	Anul.lada	<input type="text"/>		
<b>Es recolza</b>	<b>Se li recolza</b>	<b>Afecció</b>	<b>Si</b> <input type="checkbox"/>	<b>Tipus</b>	<input type="text"/>
<b>Es lliura</b>	<b>Se li lliura</b>	<b>No</b> <input type="checkbox"/>	<input type="text"/>	<b>%</b>	<input type="text"/>
		<b>Foto.</b>	<input type="text"/>		
		<b>Plan.</b>	<input type="text"/>		

<b>Definició UE</b>	<b>Textura</b>	<b>Composició</b>	<b>Sector</b> <input type="text" value="D"/>	<b>Zona</b> <input type="text" value="2"/>	<b>UE</b> <b>2069</b>
<input type="text"/>	<input type="text"/>	<b>Geològica</b>	<input type="text"/>		
<b>Relacions Físiques</b>	<b>Color</b>	<b>Orgànica</b>	<input type="text"/>		
<input type="text"/>	<input type="text"/>	<b>Artificial</b>	<input type="text"/>		
<b>Igual a</b>		<b>Datació</b>	<input type="text"/>	<b>Criteri datació</b>	<input type="text"/>
<b>Cobreix</b>	<b>Cobert per</b>	<b>Interpretació</b>	<input type="text"/>		
<b>Farceix</b>	<b>Farcit per</b>	<b>Observacions</b>	<input type="text"/>		
<b>Talla</b>	<b>Tallat per</b>	Anul.lada	<input type="text"/>		
<b>Es recolza</b>	<b>Se li recolza</b>	<b>Afecció</b>	<b>Si</b> <input type="checkbox"/>	<b>Tipus</b>	<input type="text"/>
<b>Es lliura</b>	<b>Se li lliura</b>	<b>No</b> <input type="checkbox"/>	<input type="text"/>	<b>%</b>	<input type="text"/>
		<b>Foto.</b>	<input type="text"/>		
		<b>Plan.</b>	<input type="text"/>		

<b>Definició UE</b>	<b>Textura</b>	<b>Composició</b>	<b>Sector</b> <input type="text" value="D"/>	<b>Zona</b> <input type="text" value="2"/>	<b>UE</b> <b>2070</b>
<input type="text"/>	<input type="text"/>	<b>Geològica</b>	<input type="text"/>		
<b>Relacions Físiques</b>	<b>Color</b>	<b>Orgànica</b>	<input type="text"/>		
<input type="text"/>	<input type="text"/>	<b>Artificial</b>	<input type="text"/>		
<b>Igual a</b>		<b>Datació</b>	<input type="text"/>	<b>Criteri datació</b>	<input type="text"/>
<b>Cobreix</b>	<b>Cobert per</b>	<b>Interpretació</b>	<input type="text"/>		
<b>Farceix</b>	<b>Farcit per</b>	<b>Observacions</b>	<input type="text"/>		
<b>Talla</b>	<b>Tallat per</b>	Anul.lada	<input type="text"/>		
<b>Es recolza</b>	<b>Se li recolza</b>	<b>Afecció</b>	<b>Si</b> <input type="checkbox"/>	<b>Tipus</b>	<input type="text"/>
<b>Es lliura</b>	<b>Se li lliura</b>	<b>No</b> <input type="checkbox"/>	<input type="text"/>	<b>%</b>	<input type="text"/>
		<b>Foto.</b>	<input type="text"/>		
		<b>Plan.</b>	<input type="text"/>		

Definició UE	Textura	Composició	Sector	D	Zona	2	UE	2071	
		Geològica							
Relacions Físiques	Color	Orgànica							
		Artificial							
Igual a			Datació		Criteri datació				
Cobreix	Cobert per		Interpretació						
Farceix	Farcit per		Observacions						
Talla	Tallat per		Anul.lada						
Es recolza	Se li recolza		Afecció	Si	<input type="checkbox"/>	Tipus		%	<input type="checkbox"/>
Es lliura	Se li lliura			No	<input type="checkbox"/>			%	<input type="checkbox"/>

Definició UE	Textura	Composició	Sector	D	Zona	2	UE	2072	
		Geològica							
Relacions Físiques	Color	Orgànica							
		Artificial							
Igual a			Datació		Criteri datació				
Cobreix	Cobert per		Interpretació						
Farceix	Farcit per		Observacions						
Talla	Tallat per		Anul.lada						
Es recolza	Se li recolza		Afecció	Si	<input type="checkbox"/>	Tipus		%	<input type="checkbox"/>
Es lliura	Se li lliura			No	<input type="checkbox"/>			%	<input type="checkbox"/>

Definició UE	Textura	Composició	Sector	D	Zona	2	UE	2073	
		Geològica							
Relacions Físiques	Color	Orgànica							
		Artificial							
Igual a			Datació		Criteri datació				
Cobreix	Cobert per		Interpretació						
Farceix	Farcit per		Observacions						
Talla	Tallat per		Anul.lada						
Es recolza	Se li recolza		Afecció	Si	<input type="checkbox"/>	Tipus		%	<input type="checkbox"/>
Es lliura	Se li lliura			No	<input type="checkbox"/>			%	<input type="checkbox"/>

<b>Definició UE</b>	<b>Textura</b>	<b>Composició</b>	<b>Sector</b> <input type="text" value="D"/>	<b>Zona</b> <input type="text" value="2"/>	<b>UE</b> <input type="text" value="2074"/>
<input type="text"/>	<input type="text"/>	<b>Geològica</b>	<input type="text"/>		
<b>Relacions Físiques</b>	<b>Color</b>	<b>Orgànica</b>	<input type="text"/>		
<input type="text"/>	<input type="text"/>	<b>Artificial</b>	<input type="text"/>		
<b>Igual a</b>		<b>Datació</b>	<input type="text"/>	<b>Criteri datació</b>	<input type="text"/>
<b>Cobreix</b>	<b>Cobert per</b>	<b>Interpretació</b>	<input type="text"/>		
<b>Farceix</b>	<b>Farcit per</b>	<b>Observacions</b>	<input type="text"/>		
<b>Talla</b>	<b>Tallat per</b>	Anul.lada	<input type="text"/>		
<b>Es recolza</b>	<b>Se li recolza</b>	<b>Afecció</b>	<b>Si</b> <input type="checkbox"/>	<b>Tipus</b>	<input type="text"/>
<b>Es lliura</b>	<b>Se li lliura</b>	<b>No</b> <input type="checkbox"/>	<input type="text"/>	<b>%</b>	<input type="text"/>
		<b>Foto.</b>		<b>Plan.</b>	

<b>Definició UE</b>	<b>Textura</b>	<b>Composició</b>	<b>Sector</b> <input type="text" value="D"/>	<b>Zona</b> <input type="text" value="2"/>	<b>UE</b> <input type="text" value="2075"/>
<input type="text"/>	<input type="text"/>	<b>Geològica</b>	<input type="text"/>		
<b>Relacions Físiques</b>	<b>Color</b>	<b>Orgànica</b>	<input type="text"/>		
<input type="text"/>	<input type="text"/>	<b>Artificial</b>	<input type="text"/>		
<b>Igual a</b>		<b>Datació</b>	<input type="text"/>	<b>Criteri datació</b>	<input type="text"/>
<b>Cobreix</b>	<b>Cobert per</b>	<b>Interpretació</b>	<input type="text"/>		
<b>Farceix</b>	<b>Farcit per</b>	<b>Observacions</b>	<input type="text"/>		
<b>Talla</b>	<b>Tallat per</b>	Anul.lada	<input type="text"/>		
<b>Es recolza</b>	<b>Se li recolza</b>	<b>Afecció</b>	<b>Si</b> <input type="checkbox"/>	<b>Tipus</b>	<input type="text"/>
<b>Es lliura</b>	<b>Se li lliura</b>	<b>No</b> <input type="checkbox"/>	<input type="text"/>	<b>%</b>	<input type="text"/>
		<b>Foto.</b>		<b>Plan.</b>	

<b>Definició UE</b>	<b>Textura</b>	<b>Composició</b>	<b>Sector</b> <input type="text" value="D"/>	<b>Zona</b> <input type="text" value="2"/>	<b>UE</b> <input type="text" value="2076"/>
<input type="text"/>	<input type="text"/>	<b>Geològica</b>	<input type="text"/>		
<b>Relacions Físiques</b>	<b>Color</b>	<b>Orgànica</b>	<input type="text"/>		
<input type="text"/>	<input type="text"/>	<b>Artificial</b>	<input type="text"/>		
<b>Igual a</b>		<b>Datació</b>	<input type="text"/>	<b>Criteri datació</b>	<input type="text"/>
<b>Cobreix</b>	<b>Cobert per</b>	<b>Interpretació</b>	<input type="text"/>		
<b>Farceix</b>	<b>Farcit per</b>	<b>Observacions</b>	<input type="text"/>		
<b>Talla</b>	<b>Tallat per</b>	Anul.lada	<input type="text"/>		
<b>Es recolza</b>	<b>Se li recolza</b>	<b>Afecció</b>	<b>Si</b> <input type="checkbox"/>	<b>Tipus</b>	<input type="text"/>
<b>Es lliura</b>	<b>Se li lliura</b>	<b>No</b> <input type="checkbox"/>	<input type="text"/>	<b>%</b>	<input type="text"/>
		<b>Foto.</b>		<b>Plan.</b>	

<b>Definició UE</b>	<b>Textura</b>	<b>Composició</b>	<b>Sector</b> <input type="text" value="D"/>	<b>Zona</b> <input type="text" value="2"/>	<b>UE</b> <b>2077</b>
<input type="text"/>	<input type="text"/>	<b>Geològica</b>	<input type="text"/>		
<b>Relacions Físiques</b>	<b>Color</b>	<b>Orgànica</b>	<input type="text"/>		
<input type="text"/>	<input type="text"/>	<b>Artificial</b>	<input type="text"/>		
<b>Igual a</b>		<b>Datació</b>	<input type="text"/>	<b>Criteri datació</b>	<input type="text"/>
<b>Cobreix</b>	<b>Cobert per</b>	<b>Interpretació</b>	<input type="text"/>		
<b>Farceix</b>	<b>Farcit per</b>	<b>Observacions</b>	<input type="text"/>		
<b>Talla</b>	<b>Tallat per</b>	Anul.lada	<input type="text"/>		
<b>Es recolza</b>	<b>Se li recolza</b>	<b>Afecció</b>	<b>Si</b> <input type="checkbox"/>	<b>Tipus</b>	<input type="text"/>
<b>Es lliura</b>	<b>Se li lliura</b>	<b>No</b> <input type="checkbox"/>	<input type="text"/>	<b>%</b>	<input type="text"/>
		<b>Foto.</b>		<b>Plan.</b>	

<b>Definició UE</b>	<b>Textura</b>	<b>Composició</b>	<b>Sector</b> <input type="text" value="D"/>	<b>Zona</b> <input type="text" value="2"/>	<b>UE</b> <b>2078</b>
<input type="text"/>	<input type="text"/>	<b>Geològica</b>	<input type="text"/>		
<b>Relacions Físiques</b>	<b>Color</b>	<b>Orgànica</b>	<input type="text"/>		
<input type="text"/>	<input type="text"/>	<b>Artificial</b>	<input type="text"/>		
<b>Igual a</b>		<b>Datació</b>	<input type="text"/>	<b>Criteri datació</b>	<input type="text"/>
<b>Cobreix</b>	<b>Cobert per</b>	<b>Interpretació</b>	<input type="text"/>		
<b>Farceix</b>	<b>Farcit per</b>	<b>Observacions</b>	<input type="text"/>		
<b>Talla</b>	<b>Tallat per</b>	Anul.lada	<input type="text"/>		
<b>Es recolza</b>	<b>Se li recolza</b>	<b>Afecció</b>	<b>Si</b> <input type="checkbox"/>	<b>Tipus</b>	<input type="text"/>
<b>Es lliura</b>	<b>Se li lliura</b>	<b>No</b> <input type="checkbox"/>	<input type="text"/>	<b>%</b>	<input type="text"/>
		<b>Foto.</b>		<b>Plan.</b>	

<b>Definició UE</b>	<b>Textura</b>	<b>Composició</b>	<b>Sector</b> <input type="text" value="D"/>	<b>Zona</b> <input type="text" value="2"/>	<b>UE</b> <b>2079</b>
<input type="text"/>	<input type="text"/>	<b>Geològica</b>	<input type="text"/>		
<b>Relacions Físiques</b>	<b>Color</b>	<b>Orgànica</b>	<input type="text"/>		
<input type="text"/>	<input type="text"/>	<b>Artificial</b>	<input type="text"/>		
<b>Igual a</b>		<b>Datació</b>	<input type="text"/>	<b>Criteri datació</b>	<input type="text"/>
<b>Cobreix</b>	<b>Cobert per</b>	<b>Interpretació</b>	<input type="text"/>		
<b>Farceix</b>	<b>Farcit per</b>	<b>Observacions</b>	<input type="text"/>		
<b>Talla</b>	<b>Tallat per</b>	Anul.lada	<input type="text"/>		
<b>Es recolza</b>	<b>Se li recolza</b>	<b>Afecció</b>	<b>Si</b> <input type="checkbox"/>	<b>Tipus</b>	<input type="text"/>
<b>Es lliura</b>	<b>Se li lliura</b>	<b>No</b> <input type="checkbox"/>	<input type="text"/>	<b>%</b>	<input type="text"/>
		<b>Foto.</b>		<b>Plan.</b>	

<b>Definició UE</b> Estrat	<b>Textura</b> Compacta	<b>Composició</b>	<b>Sector</b> D	<b>Zona</b> 2	<b>UE</b> 2080
<b>Relacions Físiques</b>	<b>Color</b> Vermellós	<b>Geològica</b> Argila	<b>Orgànica</b> Carbons	<b>Artificial</b> ceràmica	<b>Foto. Plan.</b>
<b>Igual a</b>	<b>Cobreix</b> 2091 2095 2092 2090	<b>Cobert per</b> 2002	<b>Datació</b> S. XVIII-XIX	<b>Criteri datació</b> Ceràmic	
<b>Farceix</b>	<b>Farcit per</b>	<b>Interpretació</b> Colmatació			
<b>Talla</b>	<b>Tallat per</b> 2197 2198	<b>Observacions</b>			
<b>Es recolza</b>	<b>Se li recolza</b>	<b>Afecció</b> Si <input type="checkbox"/> No <input type="checkbox"/>	<b>Tipus</b>	%	
<b>Es lliura</b>	<b>Se li lliura</b>				

<b>Definició UE</b> Estrat	<b>Textura</b> Compacta	<b>Composició</b>	<b>Sector</b> D	<b>Zona</b> 2	<b>UE</b> 2081
<b>Relacions Físiques</b>	<b>Color</b> Marró	<b>Geològica</b> Argila	<b>Orgànica</b> Carbons	<b>Artificial</b>	<b>Foto. Plan.</b>
<b>Igual a</b>	<b>Cobreix</b> 2089	<b>Cobert per</b> 2002	<b>Datació</b> S. XVIII-XIX	<b>Criteri datació</b> Ceràmic	
<b>Farceix</b>	<b>Farcit per</b>	<b>Interpretació</b> Colmatació			
<b>Talla</b>	<b>Tallat per</b> 2199 2198	<b>Observacions</b>			
<b>Es recolza</b>	<b>Se li recolza</b>	<b>Afecció</b> Si <input type="checkbox"/> No <input type="checkbox"/>	<b>Tipus</b>	%	
<b>Es lliura</b>	<b>Se li lliura</b>				

<b>Definició UE</b> Estrat	<b>Textura</b> Poc Compacta	<b>Composició</b>	<b>Sector</b> D	<b>Zona</b> 2	<b>UE</b> 2082
<b>Relacions Físiques</b>	<b>Color</b> Negre	<b>Geològica</b> Argila-sorra	<b>Orgànica</b> Òssos de petit tamany	<b>Artificial</b> Monedes, endolls, ceràmica	<b>Foto. Plan.</b> 29
<b>Igual a</b> 2189	<b>Cobreix</b>	<b>Cobert per</b>	<b>Datació</b> S. .XIX-XX	<b>Criteri datació</b> Ceràmic	
<b>Farceix</b> 2123	<b>Farcit per</b>	<b>Interpretació</b> Farciment de la claveguera UE 2123			
<b>Talla</b>	<b>Tallat per</b>	<b>Observacions</b>			
<b>Es recolza</b>	<b>Se li recolza</b>	<b>Afecció</b> Si <input type="checkbox"/> No <input type="checkbox"/>	<b>Tipus</b>	%	
<b>Es lliura</b>	<b>Se li lliura</b>				

<b>Definició UE</b> Retall/Interstrat	<b>Textura</b> 	<b>Composició</b>	<b>Sector</b> D	<b>Zona</b> 2	<b>UE</b> 2083
<b>Relacions Físiques</b>	<b>Color</b> 	<b>Geològica</b>	<b>Foto. Plan.</b>		
		<b>Orgànica</b>	555		
		<b>Artificial</b>	557		
<b>Igual a</b>	<b>Cobert per</b>	<b>Datació</b>	<b>Criteri datació</b>		
<b>Cobreix</b>		<b>Interpretació</b>			
<b>Farceix</b>	<b>Farcit per</b>	Indeterminat			
<b>Talla</b>	<b>Tallat per</b>	<b>Observacions</b>			
2014 2086 2087 2088					
<b>Es recolza</b>	<b>Se li recolza</b>				
<b>Es lliura</b>	<b>Se li lliura</b>				
		<b>Afecció</b> Si <input type="checkbox"/>	<b>Tipus</b>	%	
		No <input type="checkbox"/>			

<b>Definició UE</b> Estrat	<b>Textura</b> Compacta	<b>Composició</b>	<b>Sector</b> D	<b>Zona</b> 2	<b>UE</b> 2084
<b>Relacions Físiques</b>	<b>Color</b> Marró	<b>Geològica</b>	<b>Foto. Plan.</b>		
		<b>Orgànica</b>	Argila		
		<b>Artificial</b>	Carbons		
<b>Igual a</b>	<b>Cobert per</b>	<b>Datació</b>	<b>Criteri datació</b>		
<b>Cobreix</b>		<b>Interpretació</b>			
<b>Farceix</b>	<b>Farcit per</b>	Farciment del retall 3083			
2083		<b>Observacions</b>			
<b>Talla</b>	<b>Tallat per</b>				
<b>Es recolza</b>	<b>Se li recolza</b>				
<b>Es lliura</b>	<b>Se li lliura</b>				
		<b>Afecció</b> Si <input type="checkbox"/>	<b>Tipus</b>	%	
		No <input type="checkbox"/>			

<b>Definició UE</b> Estrat	<b>Textura</b> Compacta	<b>Composició</b>	<b>Sector</b> D	<b>Zona</b> 2	<b>UE</b> 2085
<b>Relacions Físiques</b>	<b>Color</b> Marró	<b>Geològica</b>	<b>Foto. Plan.</b>		
		<b>Orgànica</b>	Argila		
		<b>Artificial</b>			
<b>Igual a</b>	<b>Cobert per</b>	<b>Datació</b>	<b>Criteri datació</b>		
<b>Cobreix</b>		<b>Interpretació</b>	S. XVIII-XIX	Ceràmic	
2021	2010	Colmatació			
<b>Farceix</b>	<b>Farcit per</b>	<b>Observacions</b>			
<b>Talla</b>	<b>Tallat per</b>				
<b>Es recolza</b>	<b>Se li recolza</b>				
<b>Es lliura</b>	<b>Se li lliura</b>				
2111 2110		<b>Afecció</b> Si <input type="checkbox"/>	<b>Tipus</b>	%	
		No <input type="checkbox"/>			



<b>Definició UE</b> Estrat	<b>Textura</b> Compacta	<b>Composició</b>	<b>Sector</b> D	<b>Zona</b> 2	<b>UE</b> 2086
<b>Relacions Físiques</b>	<b>Color</b> Vermellós	<b>Geològica</b> Argila	<b>Orgànica</b> Carbons	<b>Artificial</b>	<b>Foto. Plan.</b>
<b>Igual a</b>	<b>Cobert per</b> 2087	<b>Datació</b> S. .XVIII-XIX	<b>Criteri datació</b> Estratigràfic		
<b>Farceix</b>	<b>Farcit per</b>	<b>Interpretació</b> Colmatació			
<b>Talla</b>	<b>Tallat per</b> 2083	<b>Observacions</b>			
<b>Es recolza</b>	<b>Se li recolza</b>	<b>Afecció</b> Si <input type="checkbox"/> No <input type="checkbox"/> <b>Tipus</b> %			
<b>Es lliura</b>	<b>Se li lliura</b>				

<b>Definició UE</b> Estrat	<b>Textura</b> Compacta	<b>Composició</b>	<b>Sector</b> D	<b>Zona</b> 2	<b>UE</b> 2087
<b>Relacions Físiques</b>	<b>Color</b> Gris	<b>Geològica</b> Argila	<b>Orgànica</b> Carbons	<b>Artificial</b> ceràmica	<b>Foto. Plan.</b> 407 408
<b>Igual a</b>	<b>Cobert per</b> 2088	<b>Datació</b> S. .XVIII-XIX	<b>Criteri datació</b> Estratigràfic		
<b>Farceix</b>	<b>Farcit per</b>	<b>Interpretació</b> Colmatació			
<b>Talla</b>	<b>Tallat per</b> 2083	<b>Observacions</b>			
<b>Es recolza</b>	<b>Se li recolza</b>	<b>Afecció</b> Si <input type="checkbox"/> No <input type="checkbox"/> <b>Tipus</b> %			
<b>Es lliura</b>	<b>Se li lliura</b>				

<b>Definició UE</b> Estrat	<b>Textura</b> Solta	<b>Composició</b>	<b>Sector</b> D	<b>Zona</b> 2	<b>UE</b> 2088
<b>Relacions Físiques</b>	<b>Color</b> Marró Clar	<b>Geològica</b> Sorra	<b>Orgànica</b>	<b>Artificial</b>	<b>Foto. Plan.</b> 406
<b>Igual a</b>	<b>Cobert per</b> 2087	<b>Datació</b> S. XVIII-XIX	<b>Criteri datació</b> Estratigràfic		
<b>Farceix</b>	<b>Farcit per</b>	<b>Interpretació</b> Colmatació			
<b>Talla</b>	<b>Tallat per</b> 2083	<b>Observacions</b>			
<b>Es recolza</b>	<b>Se li recolza</b>	<b>Afecció</b> Si <input type="checkbox"/> No <input type="checkbox"/> <b>Tipus</b> %			
<b>Es lliura</b>	<b>Se li lliura</b>				

<b>Definició UE</b> Estrat	<b>Textura</b> Compacta	<b>Composició</b>	<b>Sector</b> D	<b>Zona</b> 2	<b>UE</b> 2089
<b>Relacions Físiques</b>	<b>Color</b> Marró Fosc	<b>Geològica</b> Argila	<b>Orgànica</b> Carbons	<b>Artificial</b>	<b>Foto. Plan.</b> 404 8
<b>Igual a</b> Cobreix 2094 Farceix Talla Es recolza Es lliura	<b>Cobert per</b> 2081 <b>Farcit per</b> <b>Tallat per</b> 2199 2198 <b>Se li recolza</b> <b>Se li lliura</b>	<b>Datació</b> S. .XIX-XX	<b>Criteri datació</b> Estratigràfic	<b>Interpretació</b> Colmatació	
<b>Observacions</b>					
<b>Afecció</b> Si <input type="checkbox"/> No <input type="checkbox"/> <b>Tipus</b> % <input type="text"/>					

<b>Definició UE</b> Estrat	<b>Textura</b> Compacta	<b>Composició</b>	<b>Sector</b> D	<b>Zona</b> 2	<b>UE</b> 2090
<b>Relacions Físiques</b>	<b>Color</b> Marró	<b>Geològica</b> Argila	<b>Orgànica</b>	<b>Artificial</b>	<b>Foto. Plan.</b> 402 29 403
<b>Igual a</b> 2091 Cobreix 2136 Farceix Talla Es recolza Es lliura	<b>Cobert per</b> 2080 <b>Farcit per</b> <b>Tallat per</b> 2198 2099 <b>Se li recolza</b> <b>Se li lliura</b>	<b>Datació</b> S. .XIX-XX	<b>Criteri datació</b> Estratigràfic	<b>Interpretació</b> Colmatació	
<b>Observacions</b>					
<b>Afecció</b> Si <input type="checkbox"/> No <input type="checkbox"/> <b>Tipus</b> % <input type="text"/>					

<b>Definició UE</b> Estrat	<b>Textura</b> Compacta	<b>Composició</b>	<b>Sector</b> D	<b>Zona</b> 2	<b>UE</b> 2091
<b>Relacions Físiques</b>	<b>Color</b> Marró fosc	<b>Geològica</b> Argila	<b>Orgànica</b>	<b>Artificial</b> pedres	<b>Foto. Plan.</b> 563 29 564
<b>Igual a</b> 2090 Cobreix 2092 2095 Farceix Talla Es recolza Es lliura	<b>Cobert per</b> 2080 <b>Farcit per</b> <b>Tallat per</b> 2099 2198 <b>Se li recolza</b> <b>Se li lliura</b>	<b>Datació</b> S. .XIX-XX	<b>Criteri datació</b> Estratigràfic	<b>Interpretació</b> Colmatació	
<b>Observacions</b>					
<b>Afecció</b> Si <input type="checkbox"/> No <input type="checkbox"/> <b>Tipus</b> % <input type="text"/>					

<b>Definició UE</b> Estrat	<b>Textura</b> Compacta	<b>Composició</b>	<b>Sector</b> D	<b>Zona</b> 2	<b>UE</b> 2092
<b>Relacions Físiques</b>	<b>Color</b> Marró	<b>Geològica</b> Argila	<b>Orgànica</b>	<b>Artificial</b>	<b>Foto. Plan.</b> 29
<b>Igual a</b>	<b>Cobert per</b> 2098	<b>Datació</b>	<b>Criteri datació</b>	<b>Interpretació</b> Colmatació	
<b>Farceix</b> 2099	<b>Farcit per</b>	<b>Observacions</b>			
<b>Talla</b>	<b>Tallat per</b>	<b>Afecció</b> Si <input type="checkbox"/> No <input type="checkbox"/>	<b>Tipus</b>		
<b>Es recolza</b>	<b>Se li recolza</b>				
<b>Es lliura</b> 2119	<b>Se li lliura</b>				

<b>Definició UE</b> Estructura	<b>Textura</b>	<b>Composició</b>	<b>Sector</b> D	<b>Zona</b> 2	<b>UE</b> 2093
<b>Relacions Físiques</b>	<b>Color</b>	<b>Geològica</b>	<b>Orgànica</b>	<b>Artificial</b>	<b>Foto. Plan.</b> 400 401
<b>Igual a</b> 2123	<b>Cobert per</b>	<b>Datació</b> S. .XIX-XX	<b>Criteri datació</b> Arquitectònic/Artí	<b>Interpretació</b> Claveguera	
<b>Farceix</b>	<b>Farcit per</b> 2082	<b>Observacions</b> Claveguera orientada en sentit nord-sud, realitzada amb rajoles lligades amb morter de color blanc.			
<b>Talla</b>	<b>Tallat per</b>	<b>Afecció</b> Si <input checked="" type="checkbox"/> No <input type="checkbox"/>	<b>Tipus</b> Total		
<b>Es recolza</b>	<b>Se li recolza</b>				
<b>Es lliura</b>	<b>Se li lliura</b>				

<b>Definició UE</b> Estrat	<b>Textura</b> Compacta	<b>Composició</b>	<b>Sector</b> D	<b>Zona</b> 2	<b>UE</b> 2094
<b>Relacions Físiques</b>	<b>Color</b> Marró	<b>Geològica</b> Argila	<b>Orgànica</b>	<b>Artificial</b>	<b>Foto. Plan.</b> 399
<b>Igual a</b>	<b>Cobert per</b> 2089	<b>Datació</b> S. XVIII-XIX	<b>Criteri datació</b> Estratigràfic	<b>Interpretació</b> Colmatació	
<b>Farceix</b>	<b>Farcit per</b>	<b>Observacions</b>			
<b>Talla</b>	<b>Tallat per</b> 2199 2198	<b>Afecció</b> Si <input type="checkbox"/> No <input type="checkbox"/>	<b>Tipus</b>		
<b>Es recolza</b>	<b>Se li recolza</b>				
<b>Es lliura</b>	<b>Se li lliura</b>				

<b>Definició UE</b> Estrat	<b>Textura</b> Compacta	<b>Composició</b>	<b>Sector</b> D	<b>Zona</b> 2	<b>UE</b> 2095
<b>Relacions Físiques</b>	<b>Color</b> Vermellós	<b>Geològica</b> Argila	<b>Orgànica</b>	<b>Artificial</b>	<b>Foto. Plan.</b> 398
<b>Igual a</b>	<b>Cobert per</b> 2092	<b>Datació</b> S. XVIII-XIX	<b>Criteri datació</b> Estratigràfic		
<b>Farceix</b>	<b>Farcit per</b>	<b>Interpretació</b> Colmatació			
<b>Talla</b>	<b>Tallat per</b> 2197	<b>Observacions</b>			
<b>Es recolza</b>	<b>Se li recolza</b>	<b>Afecció</b> Si <input type="checkbox"/> No <input type="checkbox"/>			
<b>Es lliura</b>	<b>Se li lliura</b>	<b>Tipus</b> % <input type="text"/>			

<b>Definició UE</b> Estrat	<b>Textura</b> Compacta	<b>Composició</b>	<b>Sector</b> D	<b>Zona</b> 2	<b>UE</b> 2096
<b>Relacions Físiques</b>	<b>Color</b> Vermellós	<b>Geològica</b> Argila	<b>Orgànica</b> Carbons	<b>Artificial</b>	<b>Foto. Plan.</b> 561 562
<b>Igual a</b>	<b>Cobert per</b> 2097	<b>Datació</b> S. XVIII-XIX	<b>Criteri datació</b> Estratigràfic		
<b>Farceix</b>	<b>Farcit per</b>	<b>Interpretació</b> Colmatació			
<b>Talla</b>	<b>Tallat per</b> 2063	<b>Observacions</b>			
<b>Es recolza</b>	<b>Se li recolza</b>	<b>Afecció</b> Si <input type="checkbox"/> No <input type="checkbox"/>			
<b>Es lliura</b>	<b>Se li lliura</b>	<b>Tipus</b> % <input type="text"/>			

<b>Definició UE</b> Estrat	<b>Textura</b> Compacta	<b>Composició</b>	<b>Sector</b> D	<b>Zona</b> 2	<b>UE</b> 2097
<b>Relacions Físiques</b>	<b>Color</b> Marró	<b>Geològica</b> Argila	<b>Orgànica</b> Carbons	<b>Artificial</b>	<b>Foto. Plan.</b>
<b>Igual a</b>	<b>Cobert per</b> 2000	<b>Datació</b> S. XVIII-XIX	<b>Criteri datació</b> Estratigràfic		
<b>Farceix</b>	<b>Farcit per</b>	<b>Interpretació</b> Colmatació			
<b>Talla</b>	<b>Tallat per</b> 2063	<b>Observacions</b>			
<b>Es recolza</b>	<b>Se li recolza</b>	<b>Afecció</b> Si <input type="checkbox"/> No <input type="checkbox"/>			
<b>Es lliura</b>	<b>Se li lliura</b>	<b>Tipus</b> % <input type="text"/>			

<b>Definició UE</b> Estrat	<b>Textura</b> Compacta	<b>Composició</b>	<b>Sector</b> D	<b>Zona</b> 2	<b>UE</b> 2098
<b>Relacions Físiques</b>	<b>Color</b> Vermellós	<b>Geològica</b> Argila	<b>Orgànica</b>	<b>Artificial</b> morter	<b>Foto. Plan.</b> 126 150 151 152
<b>Igual a</b>	<b>Cobert per</b> 2109	<b>Datació</b> S. .XVIII-XIX	<b>Criteri datació</b> Estratigràfic		
<b>Farceix</b> 2099	<b>Farcit per</b>	<b>Interpretació</b> Farciment del retall 2099			
<b>Talla</b>	<b>Tallat per</b> 2197	<b>Observacions</b>			
<b>Es recolza</b>	<b>Se li recolza</b>	<b>Afecció</b> Si <input type="checkbox"/> No <input type="checkbox"/>		<b>Tipus</b> % <input type="text"/>	
<b>Es lliura</b> 2119	<b>Se li lliura</b>				

<b>Definició UE</b> Retall/Interestrat	<b>Textura</b>	<b>Composició</b>	<b>Sector</b> D	<b>Zona</b> 2	<b>UE</b> 2099
<b>Relacions Físiques</b>	<b>Color</b>	<b>Geològica</b>	<b>Orgànica</b>	<b>Artificial</b>	<b>Foto. Plan.</b> 396 397
<b>Igual a</b>	<b>Cobert per</b>	<b>Datació</b> S. XVIII-XIX	<b>Criteri datació</b> Estratigràfic		
<b>Farceix</b>	<b>Farcit per</b> 2092 2098 2109	<b>Interpretació</b> Indeterminat			
<b>Talla</b> 2090 2136 2142	<b>Tallat per</b>	<b>Observacions</b>			
<b>Es recolza</b>	<b>Se li recolza</b>	<b>Afecció</b> Si <input type="checkbox"/> No <input type="checkbox"/>		<b>Tipus</b> % <input type="text"/>	
<b>Es lliura</b>	<b>Se li lliura</b>				

<b>Definició UE</b> Estructura	<b>Textura</b>	<b>Composició</b>	<b>Sector</b> D	<b>Zona</b> 2	<b>UE</b> 2100
<b>Relacions Físiques</b>	<b>Color</b>	<b>Geològica</b>	<b>Orgànica</b>	<b>Artificial</b>	<b>Foto. Plan.</b>
<b>Igual a</b>	<b>Cobert per</b> 2002	<b>Datació</b> S. .XIX-XX	<b>Criteri datació</b> Arquitectònic/Artí		
<b>Farceix</b> 2102	<b>Farcit per</b>	<b>Interpretació</b> Mur			
<b>Talla</b>	<b>Tallat per</b>	<b>Observacions</b> Mur orientat en sentit est-oest, realitzat amb pedres irregulars lligades amb morter de color blanc.			
<b>Es recolza</b>	<b>Se li recolza</b>	<b>Afecció</b> Si <input checked="" type="checkbox"/> No <input type="checkbox"/>		<b>Tipus</b> Total % <input type="text"/>	
<b>Es lliura</b>	<b>Se li lliura</b>				

<b>Definició UE</b> Estrat	<b>Textura</b> Compacta	<b>Composició</b>	<b>Sector</b> D	<b>Zona</b> 2	<b>UE</b> 2101
<b>Relacions Físiques</b>	<b>Color</b> Marró fosc	<b>Geològica</b> Argila	<b>Orgànica</b>	<b>Artificial</b> ceràmica	<b>Foto. Plan.</b>
<b>Igual a</b>	<b>Cobert per</b>	<b>Datació</b> S. .XIX-XX	<b>Criteri datació</b> Estratigràfic		
<b>Cobreix</b> 2140	<b>Farceix</b> 2141	<b>Interpretació</b> Farciment del retall indeterminat 2141			
<b>Talla</b> 2103 2102	<b>Es recolza</b>	<b>Observacions</b>			
<b>Es lliura</b>	<b>Se li lliura</b>	<b>Afecció</b> Si <input type="checkbox"/> No <input type="checkbox"/>	<b>Tipus</b>	%	

<b>Definició UE</b> Retall/Interestrat	<b>Textura</b>	<b>Composició</b>	<b>Sector</b> D	<b>Zona</b> 2	<b>UE</b> 2102
<b>Relacions Físiques</b>	<b>Color</b>	<b>Geològica</b>	<b>Orgànica</b>	<b>Artificial</b>	<b>Foto. Plan.</b>
<b>Igual a</b>	<b>Cobert per</b>	<b>Datació</b> S. XIX-XX	<b>Criteri datació</b> Estratigràfic		
<b>Cobreix</b>	<b>Farceix</b> 2100	<b>Interpretació</b> Trinxera de fonamentació del mur 2100.			
<b>Talla</b> 2101	<b>Es recolza</b>	<b>Observacions</b>			
<b>Es lliura</b>	<b>Se li lliura</b>	<b>Afecció</b> Si <input type="checkbox"/> No <input type="checkbox"/>	<b>Tipus</b>	%	

<b>Definició UE</b>	<b>Textura</b>	<b>Composició</b>	<b>Sector</b> D	<b>Zona</b> 2	<b>UE</b> 2103
<b>Relacions Físiques</b>	<b>Color</b>	<b>Geològica</b>	<b>Orgànica</b>	<b>Artificial</b>	<b>Foto. Plan.</b>
<b>Igual a</b>	<b>Cobert per</b>	<b>Datació</b>	<b>Criteri datació</b>		
<b>Cobreix</b>	<b>Farceix</b>	<b>Interpretació</b>			
<b>Talla</b>	<b>Es recolza</b>	<b>Observacions</b> Anul.lada			
<b>Es lliura</b>	<b>Se li lliura</b>	<b>Afecció</b> Si <input type="checkbox"/> No <input type="checkbox"/>	<b>Tipus</b>	%	29

<b>Definició UE</b>	<b>Textura</b>	<b>Composició</b>	<b>Sector</b> <input type="text" value="D"/>	<b>Zona</b> <input type="text" value="2"/>	<b>UE</b> <b>2104</b>
<input type="text" value="Estructura"/>	<input type="text"/>	<b>Geològica</b>	<input type="text"/>		
<b>Relacions Físiques</b>	<b>Color</b>	<b>Orgànica</b>	<input type="text"/>		
<input type="text"/>	<input type="text"/>	<b>Artificial</b>	<input type="text"/>		
<b>Igual a</b>	<b>Cobert per</b>	<b>Datació</b>	<input type="text" value="S. XIX-XX"/>	<b>Criteri datació</b>	<input type="text" value="Arquitectònic/Artí"/>
<b>Cobreix</b>	2126	<b>Interpretació</b>	<input type="text" value="Fosa sèptica."/>		
<b>Farceix</b>	<b>Farcit per</b>	<b>Observacions</b>	<input type="text" value="Estructura rectangular feta de parets de maons lligats amb morter de calç i revestida amb ciment i sorra. Està comunicada amb el col·lector del carrer per una canalització de ceràmica UE 2228. Coberta possiblement per una volta de maons."/>		
2205	2145	<b>Afecció</b>	<b>Si</b> <input checked="" type="checkbox"/>	<b>Tipus</b>	<input type="text"/>
<b>Talla</b>	<b>Tallat per</b>	<b>No</b> <input type="checkbox"/>	<b>Total</b>	<input type="text"/>	<b>%</b> <input type="text"/>
2132	<b>Es recolza</b>	<b>Se li recolza</b>			
<b>Es recolza</b>	<b>Se li recolza</b>				
<b>Es lliura</b>	<b>Se li lliura</b>				
					<b>Foto. Plan.</b>
					<input type="text" value="392"/>
					<input type="text" value="393"/>
					<input type="text" value="394"/>
					<input type="text" value="395"/>
					<input type="text" value="8"/>

<b>Definició UE</b>	<b>Textura</b>	<b>Composició</b>	<b>Sector</b> <input type="text" value="D"/>	<b>Zona</b> <input type="text" value="2"/>	<b>UE</b> <b>2105</b>
<input type="text"/>	<input type="text"/>	<b>Geològica</b>	<input type="text"/>		
<b>Relacions Físiques</b>	<b>Color</b>	<b>Orgànica</b>	<input type="text"/>		
<input type="text"/>	<input type="text"/>	<b>Artificial</b>	<input type="text"/>		
<b>Igual a</b>	<b>Cobert per</b>	<b>Datació</b>	<input type="text"/>	<b>Criteri datació</b>	<input type="text"/>
<b>Cobreix</b>	<b>Farcit per</b>	<b>Interpretació</b>	<input type="text"/>		
<b>Farceix</b>	<b>Tallat per</b>	<b>Observacions</b>	<input type="text"/>		
<b>Talla</b>	<b>Es recolza</b>	<b>Afecció</b>	<b>Si</b> <input type="checkbox"/>	<b>Tipus</b>	<input type="text"/>
<b>Es recolza</b>	<b>Se li recolza</b>	<b>No</b> <input type="checkbox"/>	<b>Total</b>	<input type="text"/>	<b>%</b> <input type="text"/>
<b>Es lliura</b>	<b>Se li lliura</b>				
					<b>Foto. Plan.</b>
					<input type="text" value="131"/>
					<input type="text" value="132"/>
					<input type="text" value="29"/>

<b>Definició UE</b>	<b>Textura</b>	<b>Composició</b>	<b>Sector</b> <input type="text" value="D"/>	<b>Zona</b> <input type="text" value="2"/>	<b>UE</b> <b>2106</b>
<input type="text" value="Retall/Interestrat"/>	<input type="text"/>	<b>Geològica</b>	<input type="text"/>		
<b>Relacions Físiques</b>	<b>Color</b>	<b>Orgànica</b>	<input type="text"/>		
<input type="text"/>	<input type="text"/>	<b>Artificial</b>	<input type="text"/>		
<b>Igual a</b>	<b>Cobert per</b>	<b>Datació</b>	<input type="text"/>	<b>Criteri datació</b>	<input type="text"/>
<b>Cobreix</b>	2107	<b>Interpretació</b>	<input type="text" value="Forat de pal"/>		
<b>Farceix</b>	<b>Farcit per</b>	<b>Observacions</b>	<input type="text"/>		
2036 2039 2108	2107	<b>Afecció</b>	<b>Si</b> <input type="checkbox"/>	<b>Tipus</b>	<input type="text"/>
<b>Talla</b>	<b>Tallat per</b>	<b>No</b> <input type="checkbox"/>	<b>Total</b>	<input type="text"/>	<b>%</b> <input type="text"/>
<b>Es recolza</b>	<b>Se li recolza</b>				
<b>Es lliura</b>	<b>Se li lliura</b>				
					<b>Foto. Plan.</b>
					<input type="text" value="118"/>
					<input type="text" value="119"/>
					<input type="text" value="120"/>
					<input type="text" value="121"/>





<b>Definició UE</b>	<b>Textura</b>	<b>Composició</b>	<b>Sector</b> <input type="text" value="D"/>	<b>Zona</b> <input type="text" value="2"/>	<b>UE</b> <b>2110</b>
<input type="text" value="Estructura"/>	<input type="text"/>	<b>Geològica</b>	<input type="text"/>		
<b>Relacions Físiques</b>	<b>Color</b>	<b>Orgànica</b>	<input type="text"/>		
<input type="text"/>	<input type="text"/>	<b>Artificial</b>	<input type="text"/>		
<b>Igual a</b> <input type="text" value="2111"/>	<b>Cobert per</b>	<b>Datació</b>	<input type="text" value="S. XIX-XX"/>	<b>Criteri datació</b>	<input type="text" value="Arquitectònic/Artí"/>
<b>Cobreix</b>	<input type="text" value="2002 2010"/>	<b>Interpretació</b>	<input type="text" value="Fonamentació"/>		
<b>Farceix</b>	<b>Farcit per</b>	<b>Observacions</b>	<input type="text" value="Restes molt reduïdes d'una fonamentació o mur de maons."/>		
<b>Talla</b>	<b>Tallat per</b>	<b>Afecció</b>	<b>Si</b> <input checked="" type="checkbox"/>	<b>Tipus</b>	<input type="text"/>
<b>Es recolza</b>	<b>Se li recolza</b>	<b>No</b> <input type="checkbox"/>	<b>Total</b>	<input type="text"/>	<b>%</b> <input type="text"/>
<b>Es lliura</b>	<b>Se li lliura</b>				
					<b>Foto. Plan.</b>
					<input type="text" value="386"/>
					<input type="text" value="387"/>
					<input type="text" value="388"/>
					<input type="text" value="389"/>
					<input type="text" value="390"/>
					<input type="text" value="391"/>

<b>Definició UE</b>	<b>Textura</b>	<b>Composició</b>	<b>Sector</b> <input type="text" value="D"/>	<b>Zona</b> <input type="text" value="2"/>	<b>UE</b> <b>2111</b>
<input type="text" value="Estructura"/>	<input type="text"/>	<b>Geològica</b>	<input type="text"/>		
<b>Relacions Físiques</b>	<b>Color</b>	<b>Orgànica</b>	<input type="text"/>		
<input type="text"/>	<input type="text"/>	<b>Artificial</b>	<input type="text"/>		
<b>Igual a</b> <input type="text" value="2110"/>	<b>Cobert per</b>	<b>Datació</b>	<input type="text" value="S. XIX-XX"/>	<b>Criteri datació</b>	<input type="text" value="Arquitectònic/Artí"/>
<b>Cobreix</b>	<input type="text" value="2002 2010"/>	<b>Interpretació</b>	<input type="text" value="Fonamentació"/>		
<b>Farceix</b>	<b>Farcit per</b>	<b>Observacions</b>	<input type="text" value="Estructura realitzada amb toves desfetes."/>		
<b>Talla</b>	<b>Tallat per</b>	<b>Afecció</b>	<b>Si</b> <input checked="" type="checkbox"/>	<b>Tipus</b>	<input type="text"/>
<b>Es recolza</b>	<b>Se li recolza</b>	<b>No</b> <input type="checkbox"/>	<b>Total</b>	<input type="text"/>	<b>%</b> <input type="text"/>
<b>Es lliura</b>	<b>Se li lliura</b>				
<input type="text" value="2009"/>	<input type="text" value="2085"/>				
					<b>Foto. Plan.</b>
					<input type="text"/>
					<input type="text"/>

<b>Definició UE</b>	<b>Textura</b>	<b>Composició</b>	<b>Sector</b> <input type="text" value="D"/>	<b>Zona</b> <input type="text" value="2"/>	<b>UE</b> <b>2112</b>
<input type="text" value="Estructura"/>	<input type="text" value="Compacta"/>	<b>Geològica</b>	<input type="text"/>		
<b>Relacions Físiques</b>	<b>Color</b>	<b>Orgànica</b>	<input type="text" value="Cendres"/>		
<input type="text"/>	<input type="text" value="Blanc"/>	<b>Artificial</b>	<input type="text" value="morter"/>		
<b>Igual a</b>	<b>Cobert per</b>	<b>Datació</b>	<input type="text" value="S. XIX-XX"/>	<b>Criteri datació</b>	<input type="text" value="Arquitectònic/Artí"/>
<input type="text" value="2113 2114"/>	<input type="text" value="2002"/>	<b>Interpretació</b>	<input type="text" value="Paviment"/>		
<b>Farceix</b>	<b>Farcit per</b>	<b>Observacions</b>	<input type="text" value="Restes d'un paviment de calç."/>		
<b>Talla</b>	<b>Tallat per</b>	<b>Afecció</b>	<b>Si</b> <input checked="" type="checkbox"/>	<b>Tipus</b>	<input type="text"/>
<b>Es recolza</b>	<b>Se li recolza</b>	<b>No</b> <input type="checkbox"/>	<b>Total</b>	<input type="text"/>	<b>%</b> <input type="text"/>
<b>Es lliura</b>	<b>Se li lliura</b>				
					<b>Foto. Plan.</b>
					<input type="text" value="382"/>
					<input type="text" value="383"/>
					<input type="text" value="384"/>
					<input type="text" value="385"/>

<b>Definició UE</b> Estrat	<b>Textura</b> Compacta	<b>Composició</b>	<b>Sector</b> D	<b>Zona</b> 2	<b>UE</b> 2113
<b>Relacions Físiques</b>	<b>Color</b> Ataronjat	<b>Geològica</b> Argila	<b>Orgànica</b>	<b>Artificial</b> material Constructiu	<b>Foto. Plan.</b>
<b>Igual a</b>	<b>Cobert per</b> 2050	<b>Datació</b> S. XIX-XX	<b>Criteri datació</b> Estratigràfic		
<b>Farceix</b> 2050	<b>Farcit per</b>	<b>Interpretació</b> Colmatació			
<b>Talla</b>	<b>Tallat per</b>	<b>Observacions</b>			
<b>Es recolza</b>	<b>Se li recolza</b>				
<b>Es lliura</b>	<b>Se li lliura</b>				
		<b>Afecció</b> Si <input type="checkbox"/>	<b>Tipus</b>		
		No <input type="checkbox"/>			

<b>Definició UE</b> Estructura	<b>Textura</b>	<b>Composició</b>	<b>Sector</b> D	<b>Zona</b> 2	<b>UE</b> 2114
<b>Relacions Físiques</b>	<b>Color</b>	<b>Geològica</b>	<b>Orgànica</b>	<b>Artificial</b>	<b>Foto. Plan.</b>
<b>Igual a</b> 2170	<b>Cobert per</b> 2002	<b>Datació</b> S. .XIX-XX	<b>Criteri datació</b> Arquitectònic/Artí		
<b>Farceix</b> 2151	<b>Farcit per</b>	<b>Interpretació</b> Dipòsit			
<b>Talla</b>	<b>Tallat per</b>	<b>Observacions</b> Gran dipòsit rectangular realitzat amb rajoles lligades amb morter, amb farciment contemporani.			
<b>Es recolza</b>	<b>Se li recolza</b>				
<b>Es lliura</b>	<b>Se li lliura</b> 2174				
		<b>Afecció</b> Si <input checked="" type="checkbox"/>	<b>Tipus</b>		
		No <input type="checkbox"/>	Total		
				249	8
				376	9
				377	30
				378	
				379	
				380	
				381	
				430	
				431	
				432	
				433	
				434	
				435	
				436	

<b>Definició UE</b> Estructura	<b>Textura</b>	<b>Composició</b>	<b>Sector</b> D	<b>Zona</b> 2	<b>UE</b> 2115
<b>Relacions Físiques</b>	<b>Color</b>	<b>Geològica</b>	<b>Orgànica</b>	<b>Artificial</b>	<b>Foto. Plan.</b>
<b>Igual a</b>	<b>Cobert per</b> 2015	<b>Datació</b> S. .XIX-XX	<b>Criteri datació</b> Arquitectònic/Artí		
<b>Farceix</b> 2016	<b>Farcit per</b>	<b>Interpretació</b> Claveguera			
<b>Talla</b>	<b>Tallat per</b> 2159	<b>Observacions</b> Claveguera amb base i parets de maons, disposats horitzontalment.			
<b>Es recolza</b>	<b>Se li recolza</b>				
<b>Es lliura</b>	<b>Se li lliura</b> 2153				
		<b>Afecció</b> Si <input checked="" type="checkbox"/>	<b>Tipus</b>		
		No <input type="checkbox"/>	Total		
				422	9
				423	
				424	
				425	
				426	
				427	
				428	
				429	

<b>Definició UE</b> Retall/Interestrat	<b>Textura</b> 	<b>Composició</b>	<b>Sector</b> D	<b>Zona</b> 2	<b>UE</b> 2116
<b>Relacions Físiques</b>	<b>Color</b> 	<b>Geològica</b>	<b>Foto. Plan.</b>		
<b>Igual a</b>	<b>Cobert per</b>	<b>Orgànica</b>	<b>Artificial</b>	<b>Datació</b> S. .XIX-XX	<b>Criteri datació</b> Estratigràfic
<b>Cobreix</b> 2015	<b>Farceix</b>	<b>Interpretació</b> Trinxera de fonamentació de la clavaguera 2115			
<b>Talla</b>	<b>Tallat per</b>	<b>Observacions</b>			
<b>Es recolza</b>	<b>Se li recolza</b>	<b>Afecció</b> Si <input type="checkbox"/> No <input type="checkbox"/> <b>Tipus</b> %			
<b>Es lliura</b>	<b>Se li lliura</b>				

<b>Definició UE</b> Estrat	<b>Textura</b> Compacta	<b>Composició</b>	<b>Sector</b> D	<b>Zona</b> 2	<b>UE</b> 2117
<b>Relacions Físiques</b>	<b>Color</b> Gris	<b>Geològica</b>	<b>Foto. Plan.</b>		
<b>Igual a</b>	<b>Cobert per</b>	<b>Orgànica</b> Cendres	<b>Artificial</b>	<b>Datació</b> S. .XIX-XX	<b>Criteri datació</b> Estratigràfic
<b>Cobreix</b> 2113	<b>Farceix</b>	<b>Interpretació</b> Colmatació			
<b>Talla</b>	<b>Tallat per</b>	<b>Observacions</b>			
<b>Es recolza</b>	<b>Se li recolza</b>	<b>Afecció</b> Si <input type="checkbox"/> No <input type="checkbox"/> <b>Tipus</b> %			
<b>Es lliura</b>	<b>Se li lliura</b>				

<b>Definició UE</b> Estructura	<b>Textura</b> 	<b>Composició</b>	<b>Sector</b> D	<b>Zona</b> 2	<b>UE</b> 2118
<b>Relacions Físiques</b>	<b>Color</b> 	<b>Geològica</b>	<b>Foto. Plan.</b>		
<b>Igual a</b>	<b>Cobert per</b>	<b>Orgànica</b>	<b>Artificial</b> calç	<b>Datació</b> S. .XIX-XX	<b>Criteri datació</b> Arquitectònic/Artí
<b>Cobreix</b> 2049	<b>Farceix</b>	<b>Interpretació</b> Paviment			
<b>Talla</b>	<b>Tallat per</b>	<b>Observacions</b> Paviment de calç.			
<b>Es recolza</b>	<b>Se li recolza</b>	<b>Afecció</b> Si <input checked="" type="checkbox"/> No <input type="checkbox"/> <b>Tipus</b> Total %			
<b>Es lliura</b>	<b>Se li lliura</b>				

<b>Definició UE</b>	<b>Textura</b>	<b>Composició</b>	<b>Sector</b> <input type="text" value="D"/>	<b>Zona</b> <input type="text" value="2"/>	<b>UE</b> <b>2119</b>
<input type="text" value="Estructura"/>	<input type="text"/>	<b>Geològica</b>	<input type="text"/>		
<b>Relacions Físiques</b>	<b>Color</b>	<b>Orgànica</b>	<input type="text"/>		
<input type="text"/>	<input type="text"/>	<b>Artificial</b>	<input type="text"/>		
<b>Igual a</b>	<b>Cobert per</b>	<b>Datació</b>	<input type="text" value="S. XIX-XX"/>	<b>Criteri datació</b>	<input type="text" value="Arquitectònic/Artí"/>
<b>Cobreix</b>	2002	<b>Interpretació</b>	<input type="text" value="Mur"/>		
<b>Farceix</b>	<b>Farcit per</b>	<b>Observacions</b>	<input type="text" value="Mur divisor realitzada amb maons i pedres irregulars lligats amb morter de calç blanca."/>		
2197					
<b>Talla</b>	<b>Tallat per</b>	<b>Afecció</b>	<b>Si</b> <input checked="" type="checkbox"/>	<b>Tipus</b>	
		<b>No</b> <input type="checkbox"/>	<b>Total</b>	<input type="text"/>	<input type="text"/>
<b>Es recolza</b>	<b>Se li recolza</b>				
2192 2314 2311	2312 2311				
<b>Es lliura</b>	<b>Se li lliura</b>				
	2109 2313 2098 2092				
					<b>Foto. Plan.</b>
					413
					414
					415

<b>Definició UE</b>	<b>Textura</b>	<b>Composició</b>	<b>Sector</b> <input type="text" value="D"/>	<b>Zona</b> <input type="text" value="2"/>	<b>UE</b> <b>2120</b>
<input type="text" value="Estructura"/>	<input type="text"/>	<b>Geològica</b>	<input type="text"/>		
<b>Relacions Físiques</b>	<b>Color</b>	<b>Orgànica</b>	<input type="text"/>		
<input type="text"/>	<input type="text"/>	<b>Artificial</b>	<input type="text" value="ceràmica"/>		
<b>Igual a</b>	<b>Cobert per</b>	<b>Datació</b>	<input type="text" value="S. XIX-XX"/>	<b>Criteri datació</b>	<input type="text" value="Arquitectònic/Artí"/>
2314		<b>Interpretació</b>	<input type="text" value="Fonamentació"/>		
<b>Cobreix</b>	<b>Farcit per</b>	<b>Observacions</b>	<input type="text" value="Mur de façana realitzat amb morter de calç blanquinós i maons. Orientació NS."/>		
<b>Farceix</b>	<b>Tallat per</b>				
2229					
<b>Talla</b>	<b>Se li recolza</b>	<b>Afecció</b>	<b>Si</b> <input checked="" type="checkbox"/>	<b>Tipus</b>	
		<b>No</b> <input type="checkbox"/>	<b>Total</b>	<input type="text"/>	<input type="text"/>
<b>Es recolza</b>	<b>Se li lliura</b>				
2192					
<b>Es lliura</b>					
					<b>Foto. Plan.</b>
					486
					487
					488

<b>Definició UE</b>	<b>Textura</b>	<b>Composició</b>	<b>Sector</b> <input type="text" value="D"/>	<b>Zona</b> <input type="text" value="2"/>	<b>UE</b> <b>2121</b>
<input type="text" value="Estructura"/>	<input type="text"/>	<b>Geològica</b>	<input type="text"/>		
<b>Relacions Físiques</b>	<b>Color</b>	<b>Orgànica</b>	<input type="text"/>		
<input type="text"/>	<input type="text"/>	<b>Artificial</b>	<input type="text"/>		
<b>Igual a</b>	<b>Cobert per</b>	<b>Datació</b>	<input type="text" value="S. XIX-XX"/>	<b>Criteri datació</b>	<input type="text" value="Estratigràfic"/>
<b>Cobreix</b>		<b>Interpretació</b>	<input type="text" value="Fonamentació"/>		
<b>Farceix</b>	<b>Farcit per</b>	<b>Observacions</b>	<input type="text" value="Fonamentació realitzada amb pedres irregulars i sorres compactades amb argiles de color marró clar. 0, 85 m d'amplada i 0,60 m d'alçat."/>		
2198					
<b>Talla</b>	<b>Se li recolza</b>	<b>Afecció</b>	<b>Si</b> <input checked="" type="checkbox"/>	<b>Tipus</b>	
		<b>No</b> <input type="checkbox"/>	<b>Total</b>	<input type="text"/>	<input type="text"/>
<b>Es recolza</b>	<b>Se li lliura</b>				
2192 2124					
<b>Es lliura</b>					
					<b>Foto. Plan.</b>
					484
					485

<b>Definició UE</b>	<b>Textura</b>	<b>Composició</b>	<b>Sector</b> <input type="text" value="D"/>	<b>Zona</b> <input type="text" value="2"/>	<b>UE</b> <b>2122</b>
<input type="text" value="Estructura"/>	<input type="text"/>	<b>Geològica</b>	<input type="text"/>		
<b>Relacions Físiques</b>	<b>Color</b>	<b>Orgànica</b>	<input type="text"/>		
<input type="text"/>	<input type="text"/>	<b>Artificial</b>	<input type="text"/>		
<b>Igual a</b>		<b>Datació</b>	<input type="text" value="S. XIX-XX"/>	<b>Criteri datació</b>	<input type="text" value="Arquitectònic/Artí"/>
<b>Cobreix</b>	<b>Cobert per</b>	<b>Interpretació</b>	<input type="text" value="Claveguera"/>		
	<input type="text" value="2146"/>	<b>Observacions</b>	<input type="text" value="Claveguera realitzada amb maons i pedres rectangulars lligades amb morter de color blanc. Orientació NNO-SSE. Es comunica amb la claveguera UE 2123."/>		
<b>Farceix</b>	<b>Farcit per</b>	<b>Afecció</b>	<b>Si</b> <input checked="" type="checkbox"/>	<b>Tipus</b>	
<input type="text" value="2199"/>	<input type="text" value="2189"/>	<b>No</b> <input type="checkbox"/>	<b>Total</b>	<input type="text"/>	<b>%</b> <input type="text"/>
<b>Talla</b>	<b>Tallat per</b>				
<input type="text"/>	<input type="text"/>				
<b>Es recolza</b>	<b>Se li recolza</b>				
<input type="text" value="2124"/>	<input type="text" value="2146 2123"/>				
<b>Es lliura</b>	<b>Se li lliura</b>				
<input type="text"/>	<input type="text"/>				
					<b>Foto. Plan.</b>
					<input type="text" value="481"/> <input type="text" value="8"/>
					<input type="text" value="482"/> <input type="text" value="29"/>
					<input type="text" value="483"/>

<b>Definició UE</b>	<b>Textura</b>	<b>Composició</b>	<b>Sector</b> <input type="text" value="D"/>	<b>Zona</b> <input type="text" value="2"/>	<b>UE</b> <b>2123</b>
<input type="text" value="Estructura"/>	<input type="text"/>	<b>Geològica</b>	<input type="text"/>		
<b>Relacions Físiques</b>	<b>Color</b>	<b>Orgànica</b>	<input type="text"/>		
<input type="text"/>	<input type="text"/>	<b>Artificial</b>	<input type="text"/>		
<b>Igual a</b>	<input type="text" value="2093"/>	<b>Datació</b>	<input type="text" value="S. XIX-XX"/>	<b>Criteri datació</b>	<input type="text" value="Arquitectònic/Artí"/>
<b>Cobreix</b>	<b>Cobert per</b>	<b>Interpretació</b>	<input type="text" value="Claveguera"/>		
	<input type="text"/>	<b>Observacions</b>	<input type="text" value="Claveguera composta de dues parets realitzades amb carreus de gres i maons en 2 filades. Orientació ENE-OSO. Es comunica amb el col·lector central del carrer."/>		
<b>Farceix</b>	<b>Farcit per</b>	<b>Afecció</b>	<b>Si</b> <input checked="" type="checkbox"/>	<b>Tipus</b>	
<input type="text" value="2200"/>	<input type="text" value="2082"/>	<b>No</b> <input type="checkbox"/>	<b>Total</b>	<input type="text"/>	<b>%</b> <input type="text"/>
<b>Talla</b>	<b>Tallat per</b>				
<input type="text"/>	<input type="text" value="2199"/>				
<b>Es recolza</b>	<b>Se li recolza</b>				
<input type="text" value="2122 2121"/>	<input type="text"/>				
<b>Es lliura</b>	<b>Se li lliura</b>				
<input type="text"/>	<input type="text"/>				
					<b>Foto. Plan.</b>
					<input type="text" value="478"/> <input type="text" value="8"/>
					<input type="text" value="479"/> <input type="text" value="29"/>
					<input type="text" value="480"/>

<b>Definició UE</b>	<b>Textura</b>	<b>Composició</b>	<b>Sector</b> <input type="text" value="D"/>	<b>Zona</b> <input type="text" value="2"/>	<b>UE</b> <b>2124</b>
<input type="text" value="Estructura"/>	<input type="text"/>	<b>Geològica</b>	<input type="text"/>		
<b>Relacions Físiques</b>	<b>Color</b>	<b>Orgànica</b>	<input type="text"/>		
<input type="text"/>	<input type="text"/>	<b>Artificial</b>	<input type="text"/>		
<b>Igual a</b>		<b>Datació</b>	<input type="text" value="S. XVIII"/>	<b>Criteri datació</b>	<input type="text" value="Arquitectònic/Artí"/>
<b>Cobreix</b>	<b>Cobert per</b>	<b>Interpretació</b>	<input type="text" value="Fonamentació"/>		
	<input type="text"/>	<b>Observacions</b>	<input type="text" value="Estructura feta per filades de carreus reutilitzats, pedres irregulars i maons lligats amb morter de calç i sorra. Es conserven 8 filades. Orientació NNO-SSE."/>		
<b>Farceix</b>	<b>Farcit per</b>	<b>Afecció</b>	<b>Si</b> <input type="checkbox"/>	<b>Tipus</b>	
<input type="text" value="2201"/>	<input type="text"/>	<b>No</b> <input checked="" type="checkbox"/>	<b>Total</b>	<input type="text"/>	<b>%</b> <input type="text"/>
<b>Talla</b>	<b>Tallat per</b>				
<input type="text"/>	<input type="text" value="2200 2184 2228"/>				
<b>Es recolza</b>	<b>Se li recolza</b>				
<input type="text"/>	<input type="text" value="2127"/>				
<b>Es lliura</b>	<b>Se li lliura</b>				
<input type="text"/>	<input type="text" value="2202 2122"/>				
					<b>Foto. Plan.</b>
					<input type="text" value="474"/>
					<input type="text" value="475"/>
					<input type="text" value="476"/>
					<input type="text" value="477"/>

<b>Definició UE</b> Estrat	<b>Textura</b> Solta	<b>Composició</b>	<b>Sector</b> D	<b>Zona</b> 2	<b>UE</b> 2125
<b>Relacions Físiques</b>	<b>Color</b> Gris	<b>Geològica</b> Sorra	<b>Foto. Plan.</b>		
<b>Igual a</b> 2127		<b>Orgànica</b> Òssos	<b>Artificial</b> material Constructiu	<b>Datació</b> S. XIX-XX	<b>Criteri datació</b> Material
<b>Cobreix</b> 2194	<b>Cobert per</b>	<b>Interpretació</b> Farciment de la claveguera 2126.			
<b>Farceix</b> 2126	<b>Farcit per</b>	<b>Observacions</b>			
<b>Talla</b>	<b>Tallat per</b> 2132	<b>Afecció</b> Si <input type="checkbox"/> No <input type="checkbox"/> <b>Tipus</b> % <input type="text"/>			
<b>Es recolza</b>	<b>Se li recolza</b>				
<b>Es lliura</b>	<b>Se li lliura</b>				

<b>Definició UE</b> Estructura	<b>Textura</b>	<b>Composició</b>	<b>Sector</b> D	<b>Zona</b> 2	<b>UE</b> 2126
<b>Relacions Físiques</b>	<b>Color</b>	<b>Geològica</b>	<b>Foto. Plan.</b>		
<b>Igual a</b> 2126		<b>Orgànica</b>	<b>Artificial</b>	<b>Datació</b> S. XIX-XX	<b>Criteri datació</b> Arquitectònic/Artí
<b>Cobreix</b> 2188	<b>Cobert per</b> 2125 2194	<b>Interpretació</b> Claveguera			
<b>Farceix</b> 2184	<b>Farcit per</b>	<b>Observacions</b> Canalització feta amb maons disposats horitzontalment en 12 filades. La base del canal està feta amb dues fileres de rajoles. El canal pateix una reforma per connectar-se amb la claveguera 2139. Orientació NNO-SSE.			
<b>Talla</b>	<b>Tallat per</b> 2184	<b>Afecció</b> Si <input checked="" type="checkbox"/> No <input type="checkbox"/> <b>Tipus</b> Total % <input type="text"/>			
<b>Es recolza</b> 2127	<b>Se li recolza</b>				
<b>Es lliura</b>	<b>Se li lliura</b>				

68	8
251	
471	
472	
473	

<b>Definició UE</b> Estructura	<b>Textura</b>	<b>Composició</b>	<b>Sector</b> D	<b>Zona</b> 2	<b>UE</b> 2127
<b>Relacions Físiques</b>	<b>Color</b>	<b>Geològica</b>	<b>Foto. Plan.</b>		
<b>Igual a</b>		<b>Orgànica</b>	<b>Artificial</b>	<b>Datació</b> S. XIX-XX	<b>Criteri datació</b> Arquitectònic/Artí
<b>Cobreix</b> 2002	<b>Cobert per</b>	<b>Interpretació</b> Canalització			
<b>Farceix</b>	<b>Farcit per</b>	<b>Observacions</b> Estructura de poca potència (5 cm) feta amb ciment que passa per damunt la claveguera UE 2126.			
<b>Talla</b>	<b>Tallat per</b>	<b>Afecció</b> Si <input checked="" type="checkbox"/> No <input type="checkbox"/> <b>Tipus</b> Total % <input type="text"/>			
<b>Es recolza</b> 2126 2124	<b>Se li recolza</b>				
<b>Es lliura</b>	<b>Se li lliura</b>				

<b>Definició UE</b> Estrat	<b>Textura</b> Solta	<b>Composició</b>	<b>Sector</b> D	<b>Zona</b> 2	<b>UE</b> 2128
<b>Relacions Físiques</b>	<b>Color</b> Gris	<b>Geològica</b> sorra-argila	<b>Orgànica</b> Òssos	<b>Artificial</b> Vidre, maons, ciment, plàstics, pedres	<b>Foto. Plan.</b>
<b>Igual a</b>	<b>Cobert per</b>	<b>Datació</b> S. .XIX-XX	<b>Criteri datació</b> Ceràmic		
<b>Cobreix</b>	<b>Farceix</b> 2129	<b>Interpretació</b> Farciment de la claveguera 2129			
<b>Talla</b>	<b>Tallat per</b>	<b>Observacions</b>			
<b>Es recolza</b>	<b>Se li recolza</b> 2130	<b>Afecció</b> Si <input type="checkbox"/> No <input type="checkbox"/>	<b>Tipus</b>	%	
<b>Es lliura</b>	<b>Se li lliura</b>				

<b>Definició UE</b> Estructura	<b>Textura</b>	<b>Composició</b>	<b>Sector</b> D	<b>Zona</b> 2	<b>UE</b> 2129
<b>Relacions Físiques</b>	<b>Color</b>	<b>Geològica</b>	<b>Orgànica</b>	<b>Artificial</b>	<b>Foto. Plan.</b>
<b>Igual a</b>	<b>Cobert per</b>	<b>Datació</b> S. XIX-XX	<b>Criteri datació</b> Arquitectònic/Artí		
<b>Cobreix</b>	<b>Farceix</b> 2128	<b>Interpretació</b> Claveguera			
<b>Talla</b>	<b>Tallat per</b> 2203	<b>Observacions</b> La paret sud d'aquesta estructura està feta amb carreus de gres i la nord de carreus de gres. La base és de maons. Pertanyent al primer moment constructiu del sistema de clavegueres de l'edifici.			
<b>Es recolza</b>	<b>Se li recolza</b> 2130	<b>Afecció</b> Si <input checked="" type="checkbox"/> No <input type="checkbox"/>	<b>Tipus</b> Total	%	
<b>Es lliura</b>	<b>Se li lliura</b>				

468	8
469	
470	

<b>Definició UE</b> Estructura	<b>Textura</b>	<b>Composició</b>	<b>Sector</b> D	<b>Zona</b> 2	<b>UE</b> 2130
<b>Relacions Físiques</b>	<b>Color</b>	<b>Geològica</b>	<b>Orgànica</b>	<b>Artificial</b>	<b>Foto. Plan.</b>
<b>Igual a</b>	<b>Cobert per</b>	<b>Datació</b> S. .XIX-XX	<b>Criteri datació</b> Arquitectònic/Artí		
<b>Cobreix</b>	<b>Farceix</b>	<b>Interpretació</b> Coberta de la claveguera UE 2139.			
<b>Talla</b>	<b>Tallat per</b>	<b>Observacions</b> Coberta feta de totxanes lligats amb ciment.			
<b>Es recolza</b>	<b>Se li recolza</b> 2129 2128	<b>Afecció</b> Si <input checked="" type="checkbox"/> No <input type="checkbox"/>	<b>Tipus</b> Total	%	
<b>Es lliura</b>	<b>Se li lliura</b>				

467	
-----	--

<b>Definició UE</b> Estrat	<b>Textura</b> Poc compacta	<b>Composició</b>	<b>Sector</b> D	<b>Zona</b> 2	<b>UE</b> 2131
<b>Relacions Físiques</b>	<b>Color</b> Gris	<b>Geològica</b> Sorra-argila	<b>Orgànica</b>	<b>Artificial</b>	<b>Foto. Plan.</b>
<b>Igual a</b> Cobreix 2133 Farceix 2132 Talla Es recolza Es lliura	<b>Cobert per</b> 2127 <b>Farcit per</b> <b>Tallat per</b> <b>Se li recolza</b> <b>Se li lliura</b>	<b>Datació</b> S. XIX-XX	<b>Criteri datació</b> Estratigràfic	<b>Interpretació</b> Farciment del retall 2132	
<b>Observacions</b>					
<b>Afecció</b> Si <input type="checkbox"/> No <input type="checkbox"/> <b>Tipus</b> %					

<b>Definició UE</b> Retall/Interestrat	<b>Textura</b>	<b>Composició</b>	<b>Sector</b> D	<b>Zona</b> 2	<b>UE</b> 2132
<b>Relacions Físiques</b>	<b>Color</b>	<b>Geològica</b>	<b>Orgànica</b>	<b>Artificial</b>	<b>Foto. Plan.</b>
<b>Igual a</b> 2103 Cobreix Farceix Talla 2177 2104 2179 2125 Es recolza Es lliura	<b>Cobert per</b> <b>Farcit per</b> 2131 2133 <b>Tallat per</b> <b>Se li recolza</b> <b>Se li lliura</b>	<b>Datació</b> S. XIX-XX	<b>Criteri datació</b> Estratigràfic	<b>Interpretació</b> Indeterminat	
<b>Observacions</b> Retall de planta irregular i secció en U. Retall de destrucció de l'estructura hidràulica 2104.					
<b>Afecció</b> Si <input type="checkbox"/> No <input type="checkbox"/> <b>Tipus</b> %					

<b>Definició UE</b> Estrat	<b>Textura</b> Compacta	<b>Composició</b>	<b>Sector</b> D	<b>Zona</b> 2	<b>UE</b> 2133
<b>Relacions Físiques</b>	<b>Color</b> Gris	<b>Geològica</b> Sorra-argila	<b>Orgànica</b>	<b>Artificial</b> Plàstics, maons, fulla d'afeitar	<b>Foto. Plan.</b>
<b>Igual a</b> Cobreix Farceix 2132 Talla Es recolza Es lliura	<b>Cobert per</b> 2131 <b>Farcit per</b> <b>Tallat per</b> <b>Se li recolza</b> <b>Se li lliura</b>	<b>Datació</b> S. XIX-XX	<b>Criteri datació</b> Ceràmic	<b>Interpretació</b> Farciment del retall 2132.	
<b>Observacions</b>					
<b>Afecció</b> Si <input type="checkbox"/> No <input type="checkbox"/> <b>Tipus</b> %					



<b>Definició UE</b> Estrat	<b>Textura</b> Poc Compacta	<b>Composició</b>	<b>Sector</b> D	<b>Zona</b> 2	<b>UE</b> 2134
<b>Relacions Físiques</b>	<b>Color</b> Grogüenc	<b>Geològica</b> Sorra	<b>Foto. Plan.</b>		
<b>Igual a</b>	<b>Cobert per</b> 2091	<b>Orgànica</b>	<b>Datació</b> S. XIX-XX	<b>Criteri datació</b> Ceràmic	
<b>Cobreix</b> 2135	<b>Farcit per</b>	<b>Artificial</b>	<b>Interpretació</b> Trinxera de fonamentació de la fonamentació 2192.		
<b>Talla</b>	<b>Tallat per</b>	<b>Observacions</b>			
<b>Es recolza</b>	<b>Se li recolza</b>	<b>Afecció</b> Si <input type="checkbox"/> No <input type="checkbox"/> <b>Tipus</b> % <input type="text"/>			
<b>Es lliura</b> 2192	<b>Se li lliura</b>				

<b>Definició UE</b> Retall/interestrat	<b>Textura</b>	<b>Composició</b>	<b>Sector</b> D	<b>Zona</b> 2	<b>UE</b> 2135
<b>Relacions Físiques</b>	<b>Color</b>	<b>Geològica</b>	<b>Foto. Plan.</b>		
<b>Igual a</b>	<b>Cobert per</b>	<b>Orgànica</b>	<b>Datació</b> S. .XIX-XX	<b>Criteri datació</b> Estratigràfic	
<b>Cobreix</b> 2136 2142	<b>Farcit per</b> 2134	<b>Artificial</b>	<b>Interpretació</b> Trinxera de fonamentació de la fonamentació 2192.		
<b>Talla</b>	<b>Tallat per</b>	<b>Observacions</b> Rasa de planta lineal i secció en U.			
<b>Es recolza</b>	<b>Se li recolza</b>	<b>Afecció</b> Si <input type="checkbox"/> No <input type="checkbox"/> <b>Tipus</b> % <input type="text"/>			
<b>Es lliura</b>	<b>Se li lliura</b>				

<b>Definició UE</b> Estrat	<b>Textura</b> Compacta	<b>Composició</b>	<b>Sector</b> D	<b>Zona</b> 2	<b>UE</b> 2136
<b>Relacions Físiques</b>	<b>Color</b> Marró fosc	<b>Geològica</b> Argila	<b>Foto. Plan.</b>		
<b>Igual a</b>	<b>Cobert per</b> 2090	<b>Orgànica</b>	<b>Datació</b> S. .XIX-XX	<b>Criteri datació</b> Estratigràfic	
<b>Cobreix</b> 2142	<b>Farcit per</b>	<b>Artificial</b> Molt poca ceràmica	<b>Interpretació</b> Colmatació		
<b>Talla</b>	<b>Tallat per</b> 2099 2135 2198	<b>Observacions</b>			
<b>Es recolza</b>	<b>Se li recolza</b>	<b>Afecció</b> Si <input type="checkbox"/> No <input type="checkbox"/> <b>Tipus</b> % <input type="text"/>			
<b>Es lliura</b>	<b>Se li lliura</b>				

<b>Definició UE</b>	<b>Textura</b>	<b>Composició</b>	<b>Sector</b> <input type="text" value="D"/>	<b>Zona</b> <input type="text" value="2"/>	<b>UE</b> <b>2137</b>
<input type="text" value="Estructura"/>	<input type="text"/>	<b>Geològica</b>	<input type="text"/>		
<b>Relacions Físiques</b>	<b>Color</b>	<b>Orgànica</b>	<input type="text"/>		
<input type="text"/>	<input type="text"/>	<b>Artificial</b>	<input type="text"/>		
<b>Igual a</b>		<b>Datació</b>	<input type="text" value="S. XIX-XX"/>	<b>Criteri datació</b>	<input type="text" value="Arquitectònic/Artí"/>
<b>Cobreix</b>	<b>Cobert per</b>	<b>Interpretació</b>	<input type="text" value="Canalització"/>		
<b>Farceix</b>	<b>Farcit per</b>	<b>Observacions</b>	<input type="text" value="Estructura feta amb una filera de maons lligats amb ciment. Orientació EO."/>		
2204		<b>Afecció</b>	<b>Si</b> <input checked="" type="checkbox"/>	<b>Tipus</b>	<input type="text"/>
<b>Talla</b>	<b>Tallat per</b>	<b>No</b> <input type="checkbox"/>	<b>Total</b>	<input type="text"/>	<b>%</b> <input type="text"/>
<b>Es recolza</b>	<b>Se li recolza</b>				
<b>Es lliura</b>	<b>Se li lliura</b>				
					<b>Foto. Plan.</b>
					466

<b>Definició UE</b>	<b>Textura</b>	<b>Composició</b>	<b>Sector</b> <input type="text" value="D"/>	<b>Zona</b> <input type="text" value="2"/>	<b>UE</b> <b>2138</b>
<input type="text" value="Estrat"/>	<input type="text" value="Poc compacta"/>	<b>Geològica</b>	<input type="text" value="Sorra-argila"/>		
<b>Relacions Físiques</b>	<b>Color</b>	<b>Orgànica</b>	<input type="text" value="Òssos"/>		
<input type="text"/>	<input type="text" value="Gris fosc"/>	<b>Artificial</b>	<input type="text" value="pedres"/>		
<b>Igual a</b>		<b>Datació</b>	<input type="text" value="S. XIX-XX"/>	<b>Criteri datació</b>	<input type="text" value="Estratigràfic"/>
<b>Cobreix</b>	<b>Cobert per</b>	<b>Interpretació</b>	<input type="text" value="Farciment de la claveguera 2139"/>		
<b>Farceix</b>	<b>Farcit per</b>	<b>Observacions</b>	<input type="text"/>		
2139		<b>Afecció</b>	<b>Si</b> <input type="checkbox"/>	<b>Tipus</b>	<input type="text"/>
<b>Talla</b>	<b>Tallat per</b>	<b>No</b> <input type="checkbox"/>	<b>Total</b>	<input type="text"/>	<b>%</b> <input type="text"/>
<b>Es recolza</b>	<b>Se li recolza</b>				
<b>Es lliura</b>	<b>Se li lliura</b>				
					<b>Foto. Plan.</b>

<b>Definició UE</b>	<b>Textura</b>	<b>Composició</b>	<b>Sector</b> <input type="text" value="D"/>	<b>Zona</b> <input type="text" value="2"/>	<b>UE</b> <b>2139</b>
<input type="text" value="Estructura"/>	<input type="text"/>	<b>Geològica</b>	<input type="text"/>		
<b>Relacions Físiques</b>	<b>Color</b>	<b>Orgànica</b>	<input type="text"/>		
<input type="text"/>	<input type="text"/>	<b>Artificial</b>	<input type="text"/>		
<b>Igual a</b>		<b>Datació</b>	<input type="text" value="S. XIX-XX"/>	<b>Criteri datació</b>	<input type="text" value="Arquitectònic/Artí"/>
<b>Cobreix</b>	<b>Cobert per</b>	<b>Interpretació</b>	<input type="text" value="Canalització"/>		
<b>Farceix</b>	<b>Farcit per</b>	<b>Observacions</b>	<input type="text" value="Tub de formigó de 25 cm de diàmetre."/>		
2184	2138	<b>Afecció</b>	<b>Si</b> <input checked="" type="checkbox"/>	<b>Tipus</b>	<input type="text"/>
<b>Talla</b>	<b>Tallat per</b>	<b>No</b> <input type="checkbox"/>	<b>Total</b>	<input type="text"/>	<b>%</b> <input type="text"/>
<b>Es recolza</b>	<b>Se li recolza</b>				
<b>Es lliura</b>	<b>Se li lliura</b>				
					<b>Foto. Plan.</b>
					461
					462
					463
					464
					465

<b>Definició UE</b> Estrat	<b>Textura</b> Compacta	<b>Composició</b>	<b>Sector</b> D	<b>Zona</b> 2	<b>UE</b> 2140
<b>Relacions Físiques</b>	<b>Color</b> Gris	<b>Geològica</b> Argila	<b>Foto. Plan.</b>		
		<b>Orgànica</b> Ossos			29
		<b>Artificial</b> Pedres irregulars abundants, teules, maons			
<b>Igual a</b>		<b>Datació</b>	<b>Criteri datació</b>		
<b>Cobreix</b> 2104	<b>Cobert per</b> 2101	<b>Interpretació</b> Farciment del retall 2141			
<b>Farceix</b> 2141	<b>Farcit per</b>	<b>Observacions</b>			
<b>Talla</b>	<b>Tallat per</b>				
<b>Es recolza</b>	<b>Se li recolza</b>				
<b>Es lliura</b>	<b>Se li lliura</b>	<b>Afecció</b> Si <input type="checkbox"/> No <input type="checkbox"/> <b>Tipus</b> % <input type="checkbox"/>			

<b>Definició UE</b> Retall/Interestrat	<b>Textura</b>	<b>Composició</b>	<b>Sector</b> D	<b>Zona</b> 2	<b>UE</b> 2141
<b>Relacions Físiques</b>	<b>Color</b>	<b>Geològica</b>	<b>Foto. Plan.</b>		
		<b>Orgànica</b>			460
		<b>Artificial</b>			
<b>Igual a</b>		<b>Datació</b>	<b>Criteri datació</b>		
<b>Cobreix</b>	<b>Cobert per</b>	S. XX?	Estratigràfic		
<b>Farceix</b>	<b>Farcit per</b> 2140 2101	<b>Interpretació</b> Indeterminat			
<b>Talla</b> 2202 2104	<b>Tallat per</b>	<b>Observacions</b> Retall de planta irregular i secció en U.			
<b>Es recolza</b>	<b>Se li recolza</b>				
<b>Es lliura</b>	<b>Se li lliura</b>	<b>Afecció</b> Si <input type="checkbox"/> No <input type="checkbox"/> <b>Tipus</b> % <input type="checkbox"/>			

<b>Definició UE</b> Estrat	<b>Textura</b> Compacta	<b>Composició</b>	<b>Sector</b> D	<b>Zona</b> 2	<b>UE</b> 2142
<b>Relacions Físiques</b>	<b>Color</b> Marró vermellós	<b>Geològica</b> Argila	<b>Foto. Plan.</b>		
		<b>Orgànica</b> Carbons			29
		<b>Artificial</b>			
<b>Igual a</b>		<b>Datació</b>	<b>Criteri datació</b>		
<b>Cobreix</b> 2181	<b>Cobert per</b> 2136	S. .XVIII-XIX	Estratigràfic		
<b>Farceix</b>	<b>Farcit per</b>	<b>Interpretació</b> Colmatació			
<b>Talla</b>	<b>Tallat per</b> 2135 2099 2198	<b>Observacions</b>			
<b>Es recolza</b>	<b>Se li recolza</b>				
<b>Es lliura</b>	<b>Se li lliura</b>	<b>Afecció</b> Si <input type="checkbox"/> No <input type="checkbox"/> <b>Tipus</b> % <input type="checkbox"/>			

<b>Definició UE</b>	<b>Textura</b>	<b>Composició</b>	<b>Sector</b> <input type="text" value="D"/>	<b>Zona</b> <input type="text" value="2"/>	<b>UE</b> <b>2143</b>
<input type="text" value="Estructura"/>	<input type="text"/>	<b>Geològica</b>	<input type="text"/>		
<b>Relacions Físiques</b>	<b>Color</b>	<b>Orgànica</b>	<input type="text"/>		
<input type="text"/>	<input type="text"/>	<b>Artificial</b>	<input type="text" value="maons"/>		
<b>Igual a</b> <input type="text" value="2126"/>	<b>Cobert per</b>	<b>Datació</b>	<input type="text" value="S. XIX-XX"/>	<b>Criteri datació</b>	<input type="text" value="Arquitectònic/Artí"/>
<b>Cobreix</b>	<input type="text"/>	<b>Interpretació</b>	<input type="text" value="Claveguera"/>		
<b>Farceix</b> <input type="text" value="2203"/>	<b>Farcit per</b> <input type="text" value="2190"/>	<b>Observacions</b>	<input type="text" value="Claveguera realitzada amb maons i pedres rectangulars lligades amb morter de color blanc. Orientació SSE-NNO. Conserva 5 filades."/>		
<b>Talla</b>	<b>Tallat per</b>	<b>Afecció</b>	<b>Si</b> <input checked="" type="checkbox"/>	<b>Tipus</b>	<input type="text"/>
<b>Es recolza</b>	<b>Se li recolza</b> <input type="text" value="2144"/>	<b>No</b> <input type="checkbox"/>	<b>Total</b>	<input type="text"/>	<b>%</b> <input type="text"/>
<b>Es lliura</b>	<b>Se li lliura</b>				
					<b>Foto. Plan.</b>
					<input type="text" value="456"/>
					<input type="text" value="8"/>
					<input type="text" value="457"/>
					<input type="text" value="458"/>
					<input type="text" value="459"/>

<b>Definició UE</b>	<b>Textura</b>	<b>Composició</b>	<b>Sector</b> <input type="text" value="D"/>	<b>Zona</b> <input type="text" value="2"/>	<b>UE</b> <b>2144</b>
<input type="text" value="Estructura"/>	<input type="text"/>	<b>Geològica</b>	<input type="text"/>		
<b>Relacions Físiques</b>	<b>Color</b>	<b>Orgànica</b>	<input type="text"/>		
<input type="text"/>	<input type="text"/>	<b>Artificial</b>	<input type="text"/>		
<b>Igual a</b>	<b>Cobert per</b>	<b>Datació</b>	<input type="text" value="S. .XIX-XX"/>	<b>Criteri datació</b>	<input type="text" value="Arquitectònic/Artí"/>
<b>Cobreix</b>	<input type="text"/>	<b>Interpretació</b>	<input type="text" value="Coberta de la claveguera 2143"/>		
<b>Farceix</b>	<b>Farcit per</b>	<b>Observacions</b>	<input type="text" value="Coberta feta de maons disposats transversalment a la claveguera."/>		
<b>Talla</b>	<b>Tallat per</b>	<b>Afecció</b>	<b>Si</b> <input checked="" type="checkbox"/>	<b>Tipus</b>	<input type="text"/>
<b>Es recolza</b> <input type="text" value="2143"/>	<b>Se li recolza</b>	<b>No</b> <input type="checkbox"/>	<b>Total</b>	<input type="text"/>	<b>%</b> <input type="text"/>
<b>Es lliura</b>	<b>Se li lliura</b>				
					<b>Foto. Plan.</b>
					<input type="text" value="455"/>

<b>Definició UE</b>	<b>Textura</b>	<b>Composició</b>	<b>Sector</b> <input type="text" value="D"/>	<b>Zona</b> <input type="text" value="2"/>	<b>UE</b> <b>2145</b>
<input type="text" value="Estrat"/>	<input type="text" value="Compacta"/>	<b>Geològica</b>	<input type="text" value="Argila"/>		
<b>Relacions Físiques</b>	<b>Color</b>	<b>Orgànica</b>	<input type="text" value="Òssos"/>		
<input type="text"/>	<input type="text" value="Negre"/>	<b>Artificial</b>	<input type="text" value="ceràmica, plàstic, vidre"/>		
<b>Igual a</b>	<b>Cobert per</b>	<b>Datació</b>	<input type="text" value="S. XIX-XX"/>	<b>Criteri datació</b>	<input type="text" value="Ceràmic"/>
<b>Cobreix</b>	<input type="text" value="2133"/>	<b>Interpretació</b>	<input type="text" value="Farciment de la claveguera 2104."/>		
<b>Farceix</b> <input type="text" value="2104"/>	<b>Farcit per</b>	<b>Observacions</b>	<input type="text"/>		
<b>Talla</b>	<b>Tallat per</b>	<b>Afecció</b>	<b>Si</b> <input type="checkbox"/>	<b>Tipus</b>	<input type="text"/>
<b>Es recolza</b>	<b>Se li recolza</b>	<b>No</b> <input type="checkbox"/>	<b>Total</b>	<input type="text"/>	<b>%</b> <input type="text"/>
<b>Es lliura</b>	<b>Se li lliura</b>				
					<b>Foto. Plan.</b>
					<input type="text"/>
					<input type="text"/>

<b>Definició UE</b>	<b>Textura</b>	<b>Composició</b>	<b>Sector</b> <input type="text" value="D"/>	<b>Zona</b> <input type="text" value="2"/>	<b>UE</b> <b>2146</b>
<input type="text" value="Estructura"/>	<input type="text"/>	<b>Geològica</b>	<input type="text"/>		
<b>Relacions Físiques</b>	<b>Color</b>	<b>Orgànica</b>	<input type="text"/>		
<input type="text"/>	<input type="text"/>	<b>Artificial</b>	<input type="text"/>		
<b>Igual a</b>	<b>Cobert per</b>	<b>Datació</b>	<input type="text" value="S. .XIX-XX"/>	<b>Criteri datació</b>	<input type="text" value="Arquitectònic/Artí"/>
<b>Cobreix</b>	<input type="text"/>	<b>Interpretació</b>	<input type="text" value="Coberta de la claveguera 2122"/>		
<b>Farceix</b>	<b>Farcit per</b>	<b>Observacions</b>	<input type="text" value="Coberta feta de maons disposats transversalment a la claveguera."/>		
<b>Talla</b>	<b>Tallat per</b>	<b>Afecció</b>	<b>Si</b> <input checked="" type="checkbox"/>	<b>Tipus</b>	<input type="text"/>
<b>Es recolza</b>	<b>Se li recolza</b>	<b>No</b> <input type="checkbox"/>	<b>Total</b>	<input type="text"/>	<b>%</b> <input type="text"/>
<b>Es lliura</b>	<b>Se li lliura</b>			<input type="text"/>	<input type="text"/>
				<b>Foto.</b> 245	<b>Plan.</b> 29

<b>Definició UE</b>	<b>Textura</b>	<b>Composició</b>	<b>Sector</b> <input type="text" value="D"/>	<b>Zona</b> <input type="text" value="2"/>	<b>UE</b> <b>2147</b>
<input type="text" value="Estrat"/>	<input type="text" value="Compacta"/>	<b>Geològica</b>	<input type="text" value="Argila"/>		
<b>Relacions Físiques</b>	<b>Color</b>	<b>Orgànica</b>	<input type="text" value="Carbons"/>		
<input type="text"/>	<input type="text" value="Vermellós marró"/>	<b>Artificial</b>	<input type="text"/>		
<b>Igual a</b>	<b>Cobert per</b>	<b>Datació</b>	<input type="text" value="S. .XVIII-XIX"/>	<b>Criteri datació</b>	<input type="text" value="Estratigràfic"/>
<b>Cobreix</b>	<input type="text"/>	<b>Interpretació</b>	<input type="text" value="Colmatació"/>		
<b>Farceix</b>	<b>Farcit per</b>	<b>Observacions</b>	<input type="text"/>		
<b>Talla</b>	<b>Tallat per</b>	<b>Afecció</b>	<b>Si</b> <input type="checkbox"/>	<b>Tipus</b>	<input type="text"/>
<b>Es recolza</b>	<b>Se li recolza</b>	<b>No</b> <input type="checkbox"/>	<input type="text"/>	<b>%</b>	<input type="text"/>
<b>Es lliura</b>	<b>Se li lliura</b>			<input type="text"/>	<input type="text"/>
				<b>Foto.</b>	<b>Plan.</b> 29

<b>Definició UE</b>	<b>Textura</b>	<b>Composició</b>	<b>Sector</b> <input type="text" value="D"/>	<b>Zona</b> <input type="text" value="2"/>	<b>UE</b> <b>2148</b>
<input type="text"/>	<input type="text"/>	<b>Geològica</b>	<input type="text"/>		
<b>Relacions Físiques</b>	<b>Color</b>	<b>Orgànica</b>	<input type="text"/>		
<input type="text"/>	<input type="text"/>	<b>Artificial</b>	<input type="text"/>		
<b>Igual a</b>	<b>Cobert per</b>	<b>Datació</b>	<input type="text"/>	<b>Criteri datació</b>	<input type="text"/>
<b>Cobreix</b>	<input type="text"/>	<b>Interpretació</b>	<input type="text"/>		
<b>Farceix</b>	<b>Farcit per</b>	<b>Observacions</b>	<input type="text" value="Anul.lada"/>		
<b>Talla</b>	<b>Tallat per</b>	<b>Afecció</b>	<b>Si</b> <input type="checkbox"/>	<b>Tipus</b>	<input type="text"/>
<b>Es recolza</b>	<b>Se li recolza</b>	<b>No</b> <input type="checkbox"/>	<input type="text"/>	<b>%</b>	<input type="text"/>
<b>Es lliura</b>	<b>Se li lliura</b>			<input type="text"/>	<input type="text"/>
				<b>Foto.</b> 453	<b>Plan.</b> 454

<b>Definició UE</b>	<b>Textura</b>	<b>Composició</b>	<b>Sector</b> <input type="text" value="D"/>	<b>Zona</b> <input type="text" value="2"/>	<b>UE</b> <b>2149</b>
<input type="text"/>	<input type="text"/>	<b>Geològica</b>	<input type="text"/>		
<b>Relacions Físiques</b>	<b>Color</b>	<b>Orgànica</b>	<input type="text"/>		
<input type="text"/>	<input type="text"/>	<b>Artificial</b>	<input type="text"/>		
<b>Igual a</b>	<b>Cobert per</b>	<b>Datació</b>	<input type="text" value="S. XVIII-XIX"/>	<b>Criteri datació</b>	<input type="text" value="Estratigràfic"/>
<b>Cobreix</b>	2002	<b>Interpretació</b>	<input type="text" value="Fonamentació"/>		
<b>Farceix</b>	<b>Farcit per</b>	<b>Observacions</b>	<input type="text" value="Només conserva una filada. Realitzada amb pedra lligada amb morter."/>		
<b>Talla</b>	<b>Tallat per</b>	<b>Afecció</b>	<b>Si</b> <input checked="" type="checkbox"/>	<b>Tipus</b>	<input type="text"/>
<b>Es recolza</b>	2151 2052	<b>No</b> <input type="checkbox"/>	<b>Total</b>	<input type="text"/>	<b>%</b> <input type="text"/>
<b>Es recolza</b>	<b>Se li recolza</b>				
<b>Es recolza</b>	2114				
<b>Es lliura</b>	<b>Se li lliura</b>				
				<b>Foto.</b>	<b>Plan.</b>
				<input type="text" value="450"/>	<input type="text" value="8"/>
				<input type="text" value="451"/>	<input type="text" value="9"/>
				<input type="text" value="452"/>	
				<input type="text" value="526"/>	

<b>Definició UE</b>	<b>Textura</b>	<b>Composició</b>	<b>Sector</b> <input type="text" value="D"/>	<b>Zona</b> <input type="text" value="2"/>	<b>UE</b> <b>2150</b>
<input type="text"/>	<input type="text"/>	<b>Geològica</b>	<input type="text"/>		
<b>Relacions Físiques</b>	<b>Color</b>	<b>Orgànica</b>	<input type="text"/>		
<input type="text"/>	<input type="text"/>	<b>Artificial</b>	<input type="text"/>		
<b>Igual a</b>	<b>Cobert per</b>	<b>Datació</b>	<input type="text"/>	<b>Criteri datació</b>	<input type="text"/>
<b>Cobreix</b>		<b>Interpretació</b>	<input type="text"/>		
<b>Farceix</b>	<b>Farcit per</b>	<b>Observacions</b>	<input type="text" value="Anul.lada"/>		
<b>Talla</b>	<b>Tallat per</b>	<b>Afecció</b>	<b>Si</b> <input type="checkbox"/>	<b>Tipus</b>	<input type="text"/>
<b>Es recolza</b>	<b>Se li recolza</b>	<b>No</b> <input type="checkbox"/>	<b>Total</b>	<input type="text"/>	<b>%</b> <input type="text"/>
<b>Es recolza</b>	<b>Se li recolza</b>				
<b>Es lliura</b>	<b>Se li lliura</b>				
				<b>Foto.</b>	<b>Plan.</b>
				<input type="text"/>	<input type="text"/>

<b>Definició UE</b>	<b>Textura</b>	<b>Composició</b>	<b>Sector</b> <input type="text" value="D"/>	<b>Zona</b> <input type="text" value="2"/>	<b>UE</b> <b>2151</b>
<input type="text" value="Retall/Interestrat"/>	<input type="text"/>	<b>Geològica</b>	<input type="text"/>		
<b>Relacions Físiques</b>	<b>Color</b>	<b>Orgànica</b>	<input type="text"/>		
<input type="text"/>	<input type="text"/>	<b>Artificial</b>	<input type="text"/>		
<b>Igual a</b>	<b>Cobert per</b>	<b>Datació</b>	<input type="text" value="S. XIX-XX"/>	<b>Criteri datació</b>	<input type="text" value="Estratigràfic"/>
<b>Cobreix</b>	2169	<b>Interpretació</b>	<input type="text" value="Trinxera de fonamentació del dipòsit 2114"/>		
<b>Farceix</b>	<b>Farcit per</b>	<b>Observacions</b>	<input type="text"/>		
<b>Talla</b>	2114 2148 2150 2167	<b>Afecció</b>	<b>Si</b> <input type="checkbox"/>	<b>Tipus</b>	<input type="text"/>
<b>Es recolza</b>	2038 2112 2113 2117 2149	<b>No</b> <input type="checkbox"/>	<b>Total</b>	<input type="text"/>	<b>%</b> <input type="text"/>
<b>Es recolza</b>	<b>Se li recolza</b>				
<b>Es lliura</b>	<b>Se li lliura</b>				
				<b>Foto.</b>	<b>Plan.</b>
				<input type="text"/>	<input type="text"/>

<b>Definició UE</b> Estrat	<b>Textura</b> Compacta	<b>Composició</b>	<b>Sector</b> D	<b>Zona</b> 2	<b>UE</b> 2152
<b>Relacions Físiques</b>	<b>Color</b> Ataronjat	<b>Geològica</b>	<b>Foto. Plan.</b>		
<b>Igual a</b>		<b>Orgànica</b>	<b>Datació</b> S. XVIII-XIX	<b>Criteri datació</b> Estratigràfic	
<b>Cobreix</b>	<b>Cobert per</b> 2036	<b>Artificial</b> material Constructiu	<b>Interpretació</b> Farciment		
<b>Farceix</b> 2153	<b>Farcit per</b>	<b>Observacions</b>			
<b>Talla</b>	<b>Tallat per</b>	<b>Afecció</b> Si <input type="checkbox"/> No <input type="checkbox"/> <b>Tipus</b> %			
<b>Es recolza</b>	<b>Se li recolza</b>				
<b>Es lliura</b>	<b>Se li lliura</b>				

<b>Definició UE</b> Retall/Interestrat	<b>Textura</b>	<b>Composició</b>	<b>Sector</b> D	<b>Zona</b> 2	<b>UE</b> 2153
<b>Relacions Físiques</b>	<b>Color</b>	<b>Geològica</b>	<b>Foto. Plan.</b>		
<b>Igual a</b>		<b>Orgànica</b>	<b>Datació</b> S.XVIII-XIX	<b>Criteri datació</b> Estratigràfic	
<b>Cobreix</b>	<b>Cobert per</b>	<b>Artificial</b>	<b>Interpretació</b> Indeterminat		
<b>Farceix</b>	<b>Farcit per</b> 2152	<b>Observacions</b>			
<b>Talla</b> 2038 2036	<b>Tallat per</b>	<b>Afecció</b> Si <input type="checkbox"/> No <input type="checkbox"/> <b>Tipus</b> %			
<b>Es recolza</b>	<b>Se li recolza</b>				
<b>Es lliura</b>	<b>Se li lliura</b>				

<b>Definició UE</b> Estructura	<b>Textura</b>	<b>Composició</b>	<b>Sector</b> D	<b>Zona</b> 2	<b>UE</b> 2154
<b>Relacions Físiques</b>	<b>Color</b>	<b>Geològica</b>	<b>Foto. Plan.</b>		
<b>Igual a</b> 2008		<b>Orgànica</b>	<b>Datació</b> S. XIX-XX	<b>Criteri datació</b> Arquitectònic/Artí	
<b>Cobreix</b>	<b>Cobert per</b> 2015	<b>Artificial</b>	<b>Interpretació</b> Fonamentació		
<b>Farceix</b> 2176	<b>Farcit per</b>	<b>Observacions</b> Paret mitjanera realitzada amb pedres irregulars lligades amb morter de color taronja. Orientat en sentit est-oest.			
<b>Talla</b>	<b>Tallat per</b>	<b>Afecció</b> Si <input checked="" type="checkbox"/> No <input type="checkbox"/> <b>Tipus</b> Total %			
<b>Es recolza</b> 2032	<b>Se li recolza</b>				
<b>Es lliura</b>	<b>Se li lliura</b>				

522	9
523	30
524	
525	

<b>Definició UE</b>	<b>Textura</b>	<b>Composició</b>	<b>Sector</b> <input type="text" value="D"/>	<b>Zona</b> <input type="text" value="2"/>	<b>UE</b> <b>2155</b>
<input type="text" value="Estrat"/>	<input type="text" value="Solta"/>	<b>Geològica</b>	<input type="text" value="Argila"/>		
<b>Relacions Físiques</b>	<b>Color</b>	<b>Orgànica</b>	<input type="text"/>		
	<input type="text" value="Gris"/>	<b>Artificial</b>	<input type="text" value="pedres"/>		
<b>Igual a</b>		<b>Datació</b>	<input type="text" value="S. XIX-XX"/>	<b>Criteri datació</b>	<input type="text" value="Ceràmic"/>
<b>Cobreix</b>	<b>Cobert per</b>	<b>Interpretació</b>	<input type="text" value="Farciment de la claveguera 2115"/>		
<b>Farceix</b>	<b>Farcit per</b>	<b>Observacions</b>	<input type="text"/>		
2115					
<b>Talla</b>	<b>Tallat per</b>	<b>Afecció</b>	<b>Si</b> <input type="checkbox"/>	<b>Tipus</b>	<input type="text"/>
<b>Es recolza</b>	<b>Se li recolza</b>	<b>No</b> <input type="checkbox"/>	<input type="text"/>	%	<input type="text"/>
<b>Es lliura</b>	<b>Se li lliura</b>				

<b>Definició UE</b>	<b>Textura</b>	<b>Composició</b>	<b>Sector</b> <input type="text" value="D"/>	<b>Zona</b> <input type="text" value="2"/>	<b>UE</b> <b>2156</b>
<input type="text" value="Estrat"/>	<input type="text" value="Compacta"/>	<b>Geològica</b>	<input type="text" value="Argila"/>		
<b>Relacions Físiques</b>	<b>Color</b>	<b>Orgànica</b>	<input type="text"/>		
	<input type="text" value="Vermellós"/>	<b>Artificial</b>	<input type="text"/>		
<b>Igual a</b>		<b>Datació</b>	<input type="text"/>	<b>Criteri datació</b>	<input type="text"/>
<b>Cobreix</b>	<b>Cobert per</b>	<b>Interpretació</b>	<input type="text" value="Colmatació"/>		
2000	2056 2057	<b>Observacions</b>	<input type="text"/>		
<b>Farceix</b>	<b>Farcit per</b>				
<b>Talla</b>	<b>Tallat per</b>	<b>Afecció</b>	<b>Si</b> <input type="checkbox"/>	<b>Tipus</b>	<input type="text"/>
<b>Es recolza</b>	<b>Se li recolza</b>	<b>No</b> <input type="checkbox"/>	<input type="text"/>	%	<input type="text"/>
<b>Es lliura</b>	<b>Se li lliura</b>				

515  
516  
517  
518  
519  
520  
521

<b>Definició UE</b>	<b>Textura</b>	<b>Composició</b>	<b>Sector</b> <input type="text" value="D"/>	<b>Zona</b> <input type="text" value="2"/>	<b>UE</b> <b>2157</b>
<input type="text" value="Estructura"/>	<input type="text"/>	<b>Geològica</b>	<input type="text"/>		
<b>Relacions Físiques</b>	<b>Color</b>	<b>Orgànica</b>	<input type="text"/>		
	<input type="text"/>	<b>Artificial</b>	<input type="text" value="maons"/>		
<b>Igual a</b>		<b>Datació</b>	<input type="text" value="S. XIX-XX"/>	<b>Criteri datació</b>	<input type="text" value="Arquitectònic/Artí"/>
<b>Cobreix</b>	<b>Cobert per</b>	<b>Interpretació</b>	<input type="text" value="Claveguera"/>		
<b>Farceix</b>	<b>Farcit per</b>	<b>Observacions</b>	<input type="text" value="Claveguera composta de dues parets i una base de rajoles lligades amb morter de color blanc."/>		
2159	2158				
<b>Talla</b>	<b>Tallat per</b>	<b>Afecció</b>	<b>Si</b> <input checked="" type="checkbox"/>	<b>Tipus</b>	<input type="text" value="Total"/>
<b>Es recolza</b>	<b>Se li recolza</b>	<b>No</b> <input type="checkbox"/>	<input type="text"/>	%	<input type="text"/>
<b>Es lliura</b>	<b>Se li lliura</b>				

500  
502  
503  
504  
505  
506  
507  
508  
509  
511  
512  
513  
514

9



<b>Definició UE</b> Estrat	<b>Textura</b> Solta	<b>Composició</b>	<b>Sector</b> D	<b>Zona</b> 2	<b>UE</b> 2158
<b>Relacions Físiques</b>	<b>Color</b> Gris Fosc	<b>Geològica</b> Argila	<b>Orgànica</b>	<b>Artificial</b>	<b>Foto. Plan.</b> 497 498 499 501
<b>Igual a</b>	<b>Cobert per</b> 2002	<b>Datació</b> S. XIX-XX	<b>Criteri datació</b> Estratigràfic	<b>Interpretació</b> Farciment de la claveguera 2157	
<b>Cobreix</b>	<b>Farcit per</b>	<b>Observacions</b>			
<b>Farceix</b> 2157	<b>Tallat per</b>	<b>Afecció</b> Si <input type="checkbox"/> No <input type="checkbox"/> <b>Tipus</b> % <input type="text"/>			
<b>Talla</b>	<b>Es recolza</b>				
<b>Es recolza</b>	<b>Se li recolza</b>				
<b>Es lliura</b>	<b>Se li lliura</b>				

<b>Definició UE</b> Retall/Interestrat	<b>Textura</b>	<b>Composició</b>	<b>Sector</b> D	<b>Zona</b> 2	<b>UE</b> 2159
<b>Relacions Físiques</b>	<b>Color</b>	<b>Geològica</b>	<b>Orgànica</b>	<b>Artificial</b>	<b>Foto. Plan.</b>
<b>Igual a</b>	<b>Cobert per</b>	<b>Datació</b> S. XIX-XX	<b>Criteri datació</b> Estratigràfic	<b>Interpretació</b> Trinxera de fonamentació de la clavaguera 2157.	
<b>Cobreix</b>	<b>Farcit per</b> 2157	<b>Observacions</b>			
<b>Farceix</b>	<b>Tallat per</b>	<b>Afecció</b> Si <input type="checkbox"/> No <input type="checkbox"/> <b>Tipus</b> % <input type="text"/>			
<b>Talla</b> 2115 2045	<b>Es recolza</b>				
<b>Es recolza</b>	<b>Se li recolza</b>				
<b>Es lliura</b>	<b>Se li lliura</b>				

<b>Definició UE</b> Estrat	<b>Textura</b> Solta	<b>Composició</b>	<b>Sector</b> D	<b>Zona</b> 2	<b>UE</b> 2160
<b>Relacions Físiques</b>	<b>Color</b> Gris Fosc	<b>Geològica</b> Argila	<b>Orgànica</b>	<b>Artificial</b>	<b>Foto. Plan.</b> 493 494 495 496
<b>Igual a</b> 2025 2021	<b>Cobert per</b> 2000	<b>Datació</b>	<b>Criteri datació</b>	<b>Interpretació</b> Colmatació	
<b>Cobreix</b>	<b>Farcit per</b>	<b>Observacions</b> Estrat afectat per filtracions de la claveguera propera (2115 2157).			
<b>Farceix</b>	<b>Tallat per</b> 2159	<b>Afecció</b> Si <input type="checkbox"/> No <input type="checkbox"/> <b>Tipus</b> % <input type="text"/>			
<b>Talla</b>	<b>Es recolza</b>				
<b>Es recolza</b>	<b>Se li recolza</b>				
<b>Es lliura</b>	<b>Se li lliura</b>				

<b>Definició UE</b>	<b>Textura</b>	<b>Composició</b>	<b>Sector</b> <input type="text" value="D"/>	<b>Zona</b> <input type="text" value="2"/>	<b>UE</b> <b>2161</b>
<input type="text"/>	<input type="text"/>	<b>Geològica</b>	<input type="text"/>		
<b>Relacions Físiques</b>	<b>Color</b>	<b>Orgànica</b>	<input type="text"/>		
	<input type="text"/>	<b>Artificial</b>	<input type="text"/>		
<b>Igual a</b>		<b>Datació</b>	<input type="text"/>	<b>Criteri datació</b>	<input type="text"/>
<b>Cobreix</b>	<b>Cobert per</b>	<b>Interpretació</b>	<input type="text"/>		
<b>Farceix</b>	<b>Farcit per</b>	<b>Observacions</b>	<input type="text"/>		
<b>Talla</b>	<b>Tallat per</b>	Anul.lada.	<input type="text"/>		
<b>Es recolza</b>	<b>Se li recolza</b>	<b>Afecció</b> Si <input type="checkbox"/>	<b>Tipus</b>	<input type="text"/>	% <input type="text"/>
<b>Es lliura</b>	<b>Se li lliura</b>	No <input type="checkbox"/>	<input type="text"/>	%	<input type="text"/>
					<b>Foto. Plan.</b>

<b>Definició UE</b>	<b>Textura</b>	<b>Composició</b>	<b>Sector</b> <input type="text" value="D"/>	<b>Zona</b> <input type="text" value="2"/>	<b>UE</b> <b>2162</b>
<input type="text" value="Retall/Interestrat"/>	<input type="text"/>	<b>Geològica</b>	<input type="text"/>		
<b>Relacions Físiques</b>	<b>Color</b>	<b>Orgànica</b>	<input type="text"/>		
	<input type="text"/>	<b>Artificial</b>	<input type="text"/>		
<b>Igual a</b>		<b>Datació</b>	<input type="text" value="S.XIX-XX"/>	<b>Criteri datació</b>	<input type="text" value="Estratigràfic"/>
<b>Cobreix</b>	<b>Cobert per</b>	<b>Interpretació</b>	<input type="text" value="Trinxera de fonamentació del mur 2026"/>		
<b>Farceix</b>	<b>Farcit per</b>	<b>Observacions</b>	<input type="text"/>		
<b>Talla</b>	<b>Tallat per</b>		<input type="text"/>		
<b>Es recolza</b>	<b>Se li recolza</b>	<b>Afecció</b> Si <input type="checkbox"/>	<b>Tipus</b>	<input type="text"/>	% <input type="text"/>
<b>Es lliura</b>	<b>Se li lliura</b>	No <input type="checkbox"/>	<input type="text"/>	%	<input type="text"/>
					<b>Foto. Plan.</b>

<b>Definició UE</b>	<b>Textura</b>	<b>Composició</b>	<b>Sector</b> <input type="text" value="D"/>	<b>Zona</b> <input type="text" value="2"/>	<b>UE</b> <b>2163</b>
<input type="text" value="Retall/Interestrat"/>	<input type="text"/>	<b>Geològica</b>	<input type="text"/>		
<b>Relacions Físiques</b>	<b>Color</b>	<b>Orgànica</b>	<input type="text"/>		
	<input type="text"/>	<b>Artificial</b>	<input type="text"/>		
<b>Igual a</b>		<b>Datació</b>	<input type="text" value="S. XIX-XX"/>	<b>Criteri datació</b>	<input type="text" value="Estratigràfic"/>
<b>Cobreix</b>	<b>Cobert per</b>	<b>Interpretació</b>	<input type="text" value="Trinxera de fonamentació del mur 2023"/>		
<b>Farceix</b>	<b>Farcit per</b>	<b>Observacions</b>	<input type="text"/>		
<b>Talla</b>	<b>Tallat per</b>		<input type="text"/>		
<b>Es recolza</b>	<b>Se li recolza</b>	<b>Afecció</b> Si <input type="checkbox"/>	<b>Tipus</b>	<input type="text"/>	% <input type="text"/>
<b>Es lliura</b>	<b>Se li lliura</b>	No <input type="checkbox"/>	<input type="text"/>	%	<input type="text"/>
					<b>Foto. Plan.</b>

<b>Definició UE</b> Estrat	<b>Textura</b> Compacta	<b>Composició</b>	<b>Sector</b> D	<b>Zona</b> 2	<b>UE</b> 2164
<b>Relacions Físiques</b>	<b>Color</b> Marró	<b>Geològica</b> Argila	<b>Orgànica</b>	<b>Artificial</b>	<b>Foto. Plan.</b> 489 490 491 492
<b>Igual a</b>	<b>Cobert per</b> 2002	<b>Datació</b>	<b>Criteri datació</b>	<b>Interpretació</b> Colmatació	
<b>Farceix</b>	<b>Farcit per</b>	<b>Observacions</b>			
<b>Talla</b> 2035 2053 2151 2165	<b>Tallat per</b>				
<b>Es recolza</b>	<b>Se li recolza</b>	<b>Afecció</b> Si <input type="checkbox"/> No <input type="checkbox"/>	<b>Tipus</b>	%	
<b>Es lliura</b>	<b>Se li lliura</b>				

<b>Definició UE</b> Retall/Interestrat	<b>Textura</b>	<b>Composició</b>	<b>Sector</b> D	<b>Zona</b> 2	<b>UE</b> 2165
<b>Relacions Físiques</b>	<b>Color</b>	<b>Geològica</b>	<b>Orgànica</b>	<b>Artificial</b>	<b>Foto. Plan.</b>
<b>Igual a</b>	<b>Cobert per</b>	<b>Datació</b> S. XX	<b>Criteri datació</b> Estratigràfic	<b>Interpretació</b> Trinxera de fonamentació serveis	
<b>Farceix</b>	<b>Farcit per</b> 2166 2173	<b>Observacions</b> Retall contemporani per encavir serveis elèctrics.			
<b>Talla</b> 2164	<b>Tallat per</b>	<b>Afecció</b> Si <input type="checkbox"/> No <input type="checkbox"/>	<b>Tipus</b>	%	
<b>Es recolza</b>	<b>Se li recolza</b>				
<b>Es lliura</b>	<b>Se li lliura</b>				

<b>Definició UE</b> Estrat	<b>Textura</b> Solta	<b>Composició</b>	<b>Sector</b> D	<b>Zona</b> 2	<b>UE</b> 2166
<b>Relacions Físiques</b>	<b>Color</b> Gris Fosc	<b>Geològica</b> Argila	<b>Orgànica</b>	<b>Artificial</b>	<b>Foto. Plan.</b>
<b>Igual a</b>	<b>Cobert per</b> 2002	<b>Datació</b> S. XX	<b>Criteri datació</b> Estratigràfic	<b>Interpretació</b> Farciment del retall 2165.	
<b>Farceix</b>	<b>Farcit per</b> 2165	<b>Observacions</b> Farciment contemporani amb serveis elèctrics, afectat per filtracions de la claveguera propera (2173).			
<b>Talla</b>	<b>Tallat per</b>	<b>Afecció</b> Si <input type="checkbox"/> No <input type="checkbox"/>	<b>Tipus</b>	%	
<b>Es recolza</b>	<b>Se li recolza</b>				
<b>Es lliura</b> 2173	<b>Se li lliura</b>				

<b>Definició UE</b>	<b>Textura</b>	<b>Composició</b>	<b>Sector</b> <input type="text" value="D"/>	<b>Zona</b> <input type="text" value="2"/>	<b>UE</b> <input type="text" value="2167"/>
<input type="text"/>	<input type="text"/>	<b>Geològica</b>	<input type="text"/>		
<b>Relacions Físiques</b>	<b>Color</b>	<b>Orgànica</b>	<input type="text"/>		
<input type="text"/>	<input type="text"/>	<b>Artificial</b>	<input type="text"/>		
<b>Igual a</b>		<b>Datació</b>	<input type="text"/>	<b>Criteri datació</b>	<input type="text"/>
<b>Cobreix</b>	<b>Cobert per</b>	<b>Interpretació</b>	<input type="text"/>		
<b>Farceix</b>	<b>Farcit per</b>	<b>Observacions</b>	<input type="text"/>		
<b>Talla</b>	<b>Tallat per</b>	Anul.lada.	<input type="text"/>		
<b>Es recolza</b>	<b>Se li recolza</b>	<b>Afecció</b>	<b>Si</b> <input type="checkbox"/>	<b>Tipus</b>	<input type="text"/>
<b>Es lliura</b>	<b>Se li lliura</b>	<b>No</b> <input type="checkbox"/>	<input type="text"/>	%	<input type="text"/>
		<b>Foto.</b>	<input type="text"/>		
		<b>Plan.</b>	<input type="text"/>		

<b>Definició UE</b>	<b>Textura</b>	<b>Composició</b>	<b>Sector</b> <input type="text" value="D"/>	<b>Zona</b> <input type="text" value="2"/>	<b>UE</b> <input type="text" value="2168"/>
<input type="text"/>	<input type="text"/>	<b>Geològica</b>	<input type="text"/>		
<b>Relacions Físiques</b>	<b>Color</b>	<b>Orgànica</b>	<input type="text"/>		
<input type="text"/>	<input type="text"/>	<b>Artificial</b>	<input type="text"/>		
<b>Igual a</b>		<b>Datació</b>	<input type="text"/>	<b>Criteri datació</b>	<input type="text"/>
<b>Cobreix</b>	<b>Cobert per</b>	<b>Interpretació</b>	<input type="text"/>		
<b>Farceix</b>	<b>Farcit per</b>	<b>Observacions</b>	<input type="text"/>		
<b>Talla</b>	<b>Tallat per</b>	Anul.lada.	<input type="text"/>		
<b>Es recolza</b>	<b>Se li recolza</b>	<b>Afecció</b>	<b>Si</b> <input type="checkbox"/>	<b>Tipus</b>	<input type="text"/>
<b>Es lliura</b>	<b>Se li lliura</b>	<b>No</b> <input type="checkbox"/>	<input type="text"/>	%	<input type="text"/>
		<b>Foto.</b>	<input type="text"/>		
		<b>Plan.</b>	<input type="text"/>		

<b>Definició UE</b>	<b>Textura</b>	<b>Composició</b>	<b>Sector</b> <input type="text" value="D"/>	<b>Zona</b> <input type="text" value="2"/>	<b>UE</b> <input type="text" value="2169"/>
<input type="text" value="Retall/Interestrat"/>	<input type="text"/>	<b>Geològica</b>	<input type="text"/>		
<b>Relacions Físiques</b>	<b>Color</b>	<b>Orgànica</b>	<input type="text"/>		
<input type="text"/>	<input type="text"/>	<b>Artificial</b>	<input type="text"/>		
<b>Igual a</b>		<b>Datació</b>	<input type="text" value="S. XIX-XX"/>	<b>Criteri datació</b>	<input type="text" value="Estratigràfic"/>
<b>Cobreix</b>	<b>Cobert per</b>	<b>Interpretació</b>	<input type="text" value="Trinxera de fonamentació de la clavaguera 2174"/>		
<b>Farceix</b>	<b>Farcit per</b>	<b>Observacions</b>	<input type="text"/>		
<b>Talla</b>	<b>Tallat per</b>				
2050					
<b>Es recolza</b>	<b>Se li recolza</b>	<b>Afecció</b>	<b>Si</b> <input type="checkbox"/>	<b>Tipus</b>	<input type="text"/>
<b>Es lliura</b>	<b>Se li lliura</b>	<b>No</b> <input type="checkbox"/>	<input type="text"/>	%	<input type="text"/>
		<b>Foto.</b>	<input type="text"/>		
		<b>Plan.</b>	<input type="text"/>		

<b>Definició UE</b>	<b>Textura</b>	<b>Composició</b>	<b>Sector</b> <input type="text" value="D"/>	<b>Zona</b> <input type="text" value="2"/>	<b>UE</b> <b>2170</b>
<input type="text" value="Estructura"/>	<input type="text"/>	<b>Geològica</b>	<input type="text"/>		
<b>Relacions Físiques</b>	<b>Color</b>	<b>Orgànica</b>	<input type="text"/>		
<input type="text"/>	<input type="text"/>	<b>Artificial</b>	<input type="text"/>		
<b>Igual a</b> 2114 2148 2151	<b>Cobert per</b>	<b>Datació</b>	<input type="text" value="S. XIX-XX"/>	<b>Criteri datació</b>	<input type="text" value="Arquitectònic/Artí"/>
<b>Cobreix</b>	<input type="text" value="2036"/>	<b>Interpretació</b>	<input type="text" value="Dipòsit"/>		
<b>Farceix</b>	<b>Farcit per</b>	<b>Observacions</b>	<input type="text" value="Dipòsit de maons lligats amb morter blanc i cobert per una volta de maons. Farcit de materials moderns (plàstics)."/>		
<b>Talla</b>	<b>Tallat per</b>	<b>Afecció</b>	<b>Si</b> <input checked="" type="checkbox"/>	<b>Tipus</b>	<input type="text"/>
<b>Es recolza</b>	<b>Se li recolza</b>	<b>No</b> <input type="checkbox"/>	<b>Total</b>	<input type="text"/>	<b>%</b> <input type="text"/>
<b>Es lliura</b>	<b>Se li lliura</b>				
					<b>Foto. Plan.</b>
					<input type="text" value="551"/> <input type="text" value="8"/>
					<input type="text" value="552"/> <input type="text" value="30"/>
					<input type="text" value="553"/>
					<input type="text" value="554"/>

<b>Definició UE</b>	<b>Textura</b>	<b>Composició</b>	<b>Sector</b> <input type="text" value="D"/>	<b>Zona</b> <input type="text" value="2"/>	<b>UE</b> <b>2171</b>
<input type="text"/>	<input type="text"/>	<b>Geològica</b>	<input type="text"/>		
<b>Relacions Físiques</b>	<b>Color</b>	<b>Orgànica</b>	<input type="text"/>		
<input type="text"/>	<input type="text"/>	<b>Artificial</b>	<input type="text"/>		
<b>Igual a</b>	<b>Cobert per</b>	<b>Datació</b>	<input type="text"/>	<b>Criteri datació</b>	<input type="text"/>
<b>Cobreix</b>	<input type="text"/>	<b>Interpretació</b>	<input type="text"/>		
<b>Farceix</b>	<b>Farcit per</b>	<b>Observacions</b>	<input type="text" value="Anul.lada."/>		
<b>Talla</b>	<b>Tallat per</b>	<b>Afecció</b>	<b>Si</b> <input type="checkbox"/>	<b>Tipus</b>	<input type="text"/>
<b>Es recolza</b>	<b>Se li recolza</b>	<b>No</b> <input type="checkbox"/>	<b>Total</b>	<input type="text"/>	<b>%</b> <input type="text"/>
<b>Es lliura</b>	<b>Se li lliura</b>				
					<b>Foto. Plan.</b>
					<input type="text"/>
					<input type="text"/>

<b>Definició UE</b>	<b>Textura</b>	<b>Composició</b>	<b>Sector</b> <input type="text" value="D"/>	<b>Zona</b> <input type="text" value="2"/>	<b>UE</b> <b>2172</b>
<input type="text" value="Estructura"/>	<input type="text"/>	<b>Geològica</b>	<input type="text"/>		
<b>Relacions Físiques</b>	<b>Color</b>	<b>Orgànica</b>	<input type="text"/>		
<input type="text"/>	<input type="text"/>	<b>Artificial</b>	<input type="text"/>		
<b>Igual a</b>	<b>Cobert per</b>	<b>Datació</b>	<input type="text" value="S. XIX-XX"/>	<b>Criteri datació</b>	<input type="text" value="Arquitectònic/Artí"/>
<b>Cobreix</b>	<input type="text" value="2002"/>	<b>Interpretació</b>	<input type="text" value="Mur"/>		
<b>Farceix</b>	<b>Farcit per</b>	<b>Observacions</b>	<input type="text" value="Mur orientat en sentit est-oest, realitzat amb pedres irregulars lligades amb morter de color groguenc."/>		
<b>Talla</b>	<b>Tallat per</b>	<b>Afecció</b>	<b>Si</b> <input checked="" type="checkbox"/>	<b>Tipus</b>	<input type="text"/>
<b>Es recolza</b>	<b>Se li recolza</b>	<b>No</b> <input type="checkbox"/>	<b>Total</b>	<input type="text"/>	<b>%</b> <input type="text"/>
<b>Es lliura</b>	<b>Se li lliura</b>				
					<b>Foto. Plan.</b>
					<input type="text" value="158"/> <input type="text" value="8"/>
					<input type="text" value="549"/>
					<input type="text" value="550"/>

<b>Definició UE</b>	<b>Textura</b>	<b>Composició</b>	<b>Sector</b> <input type="text" value="D"/>	<b>Zona</b> <input type="text" value="2"/>	<b>UE</b> <b>2173</b>
<input type="text" value="Estructura"/>	<input type="text"/>	<b>Geològica</b>	<input type="text"/>		
<b>Relacions Físiques</b>	<b>Color</b>	<b>Orgànica</b>	<input type="text"/>		
<input type="text"/>	<input type="text"/>	<b>Artificial</b>	<input type="text"/>		
<b>Igual a</b>		<b>Datació</b>	<input type="text" value="S. XIX-XX"/>	<b>Criteri datació</b>	<input type="text" value="Arquitectònic/Artí"/>
<b>Cobreix</b>	<b>Cobert per</b>	<b>Interpretació</b>	<input type="text" value="Claveguera"/>		
	<input type="text" value="2002"/>	<b>Observacions</b>	<input type="text" value="Claveguera caiguda, afectada per la rasa del serveis moderns."/>		
<b>Farceix</b>	<b>Farcit per</b>	<b>Afecció</b>	<b>Si</b> <input checked="" type="checkbox"/>	<b>Tipus</b>	<input type="text"/>
<input type="text" value="2165"/>	<input type="text"/>	<b>No</b> <input type="checkbox"/>	<b>Total</b>	<input type="text"/>	<b>%</b> <input type="text"/>
<b>Talla</b>	<b>Tallat per</b>	<input type="text"/>			
<b>Es recolza</b>	<b>Se li recolza</b>	<input type="text"/>			
<b>Es lliura</b>	<b>Se li lliura</b>	<input type="text" value="2166"/>			

<b>Definició UE</b>	<b>Textura</b>	<b>Composició</b>	<b>Sector</b> <input type="text" value="D"/>	<b>Zona</b> <input type="text" value="2"/>	<b>UE</b> <b>2174</b>
<input type="text" value="Estrat"/>	<input type="text" value="Solta"/>	<b>Geològica</b>	<input type="text" value="Sorra"/>		
<b>Relacions Físiques</b>	<b>Color</b>	<b>Orgànica</b>	<input type="text"/>		
<input type="text"/>	<input type="text" value="Gris"/>	<b>Artificial</b>	<input type="text" value="pedres maons calç plàstic"/>		
<b>Igual a</b>		<b>Datació</b>	<input type="text" value="S. XIX-XX"/>	<b>Criteri datació</b>	<input type="text" value="Ceràmic"/>
<b>Cobreix</b>	<b>Cobert per</b>	<b>Interpretació</b>	<input type="text" value="Farciment del dipòsit 2114."/>		
<b>Farceix</b>	<b>Farcit per</b>	<b>Observacions</b>	<input type="text"/>		
<input type="text" value="2114"/>	<input type="text"/>	<b>Afecció</b>	<b>Si</b> <input type="checkbox"/>	<b>Tipus</b>	<input type="text"/>
<b>Talla</b>	<b>Tallat per</b>	<b>No</b> <input type="checkbox"/>	<b>Total</b>	<input type="text"/>	<b>%</b> <input type="text"/>
<b>Es recolza</b>	<b>Se li recolza</b>	<input type="text"/>			
<b>Es lliura</b>	<b>Se li lliura</b>	<input type="text" value="2167"/>			

538  
539  
540  
541  
542  
543  
544  
546  
547  
548

<b>Definició UE</b>	<b>Textura</b>	<b>Composició</b>	<b>Sector</b> <input type="text" value="D"/>	<b>Zona</b> <input type="text" value="2"/>	<b>UE</b> <b>2175</b>
<input type="text"/>	<input type="text"/>	<b>Geològica</b>	<input type="text"/>		
<b>Relacions Físiques</b>	<b>Color</b>	<b>Orgànica</b>	<input type="text"/>		
<input type="text"/>	<input type="text"/>	<b>Artificial</b>	<input type="text"/>		
<b>Igual a</b>		<b>Datació</b>	<input type="text"/>	<b>Criteri datació</b>	<input type="text"/>
<b>Cobreix</b>	<b>Cobert per</b>	<b>Interpretació</b>	<input type="text"/>		
<b>Farceix</b>	<b>Farcit per</b>	<b>Observacions</b>	<input type="text" value="Anul.lada."/>		
<b>Talla</b>	<b>Tallat per</b>	<b>Afecció</b>	<b>Si</b> <input type="checkbox"/>	<b>Tipus</b>	<input type="text"/>
<b>Es recolza</b>	<b>Se li recolza</b>	<b>No</b> <input type="checkbox"/>	<b>Total</b>	<input type="text"/>	<b>%</b> <input type="text"/>
<b>Es lliura</b>	<b>Se li lliura</b>	<input type="text"/>			

<b>Definició UE</b> Retall/Interestrat	<b>Textura</b> 	<b>Composició</b>	<b>Sector</b> D	<b>Zona</b> 2	<b>UE</b> 2176
<b>Relacions Físiques</b>	<b>Color</b> 	<b>Geològica</b> 	<b>Foto. Plan.</b>		
<b>Igual a</b>		<b>Orgànica</b> 	<b>Datació</b> S. .XIX-XX	<b>Criteri datació</b> Estratigràfic	
<b>Cobreix</b>	<b>Cobert per</b>	<b>Artificial</b> 	<b>Interpretació</b> Trinxera de fonamentació de la fonamentació 2154.		
<b>Farceix</b>	<b>Farcit per</b> 2154	<b>Observacions</b> 			
<b>Talla</b>	<b>Tallat per</b>	<b>Afecció</b> Si <input type="checkbox"/> No <input type="checkbox"/> <b>Tipus</b> % <input type="text"/>			
<b>Es recolza</b>	<b>Se li recolza</b>				
<b>Es lliura</b>	<b>Se li lliura</b>				

<b>Definició UE</b> Estrat	<b>Textura</b> 	<b>Composició</b>	<b>Sector</b> D	<b>Zona</b> 2	<b>UE</b> 2177
<b>Relacions Físiques</b>	<b>Color</b> 	<b>Geològica</b> 	<b>Foto. Plan.</b>		
<b>Igual a</b>		<b>Orgànica</b> 	<b>Datació</b> S. .XVIII	<b>Criteri datació</b> Ceràmic	
<b>Cobreix</b>	<b>Cobert per</b>	<b>Artificial</b> 	<b>Interpretació</b> Preparació de paviment.		
<b>Farceix</b>	<b>Farcit per</b>	<b>Observacions</b> Nivell molt compacte i homogeni.			
<b>Talla</b>	<b>Tallat per</b> 2204 2132 2184 2188	<b>Afecció</b> Si <input type="checkbox"/> No <input type="checkbox"/> <b>Tipus</b> % <input type="text"/>			
<b>Es recolza</b> 2178	<b>Se li recolza</b>				
<b>Es lliura</b>	<b>Se li lliura</b>				

<b>Definició UE</b> Estrat	<b>Textura</b> Compacta	<b>Composició</b>	<b>Sector</b> D	<b>Zona</b> 2	<b>UE</b> 2178
<b>Relacions Físiques</b>	<b>Color</b> Marró fosc grisenc	<b>Geològica</b> Argila	<b>Foto. Plan.</b>		
<b>Igual a</b>		<b>Orgànica</b> 	<b>Datació</b>	<b>Criteri datació</b>	
<b>Cobreix</b> 2179	<b>Cobert per</b>	<b>Artificial</b> Escassa ceràmica, pedres irregulars	<b>Interpretació</b> Colmatació		
<b>Farceix</b>	<b>Farcit per</b>	<b>Observacions</b> 			
<b>Talla</b>	<b>Tallat per</b> 2132 2188 2184	<b>Afecció</b> Si <input type="checkbox"/> No <input type="checkbox"/> <b>Tipus</b> % <input type="text"/>			
<b>Es recolza</b>	<b>Se li recolza</b> 2177				
<b>Es lliura</b>	<b>Se li lliura</b>				

<b>Definició UE</b> Retall/Interestrat	<b>Textura</b> 	<b>Composició</b>	<b>Sector</b> D	<b>Zona</b> 2	<b>UE</b> 2179
<b>Relacions Físiques</b>	<b>Color</b> Blanc	<b>Geològica</b> Calç	<b>Orgànica</b>	<b>Artificial</b>	<b>Foto. Plan.</b> 537
<b>Igual a</b>	<b>Cobreix</b> 2178	<b>Cobert per</b>	<b>Datació</b> S. XVIII	<b>Criteri datació</b> Estratigràfic	
<b>Farceix</b>	<b>Farcit per</b>	<b>Interpretació</b> Paviment .			
<b>Talla</b>	<b>Tallat per</b> 2184 2188 2132	<b>Observacions</b> Capa de calç d'entre 1 i 3 cm de gruix.			
<b>Es recolza</b> 2185	<b>Se li recolza</b>	<b>Afecció</b> Si <input type="checkbox"/> No <input type="checkbox"/>	<b>Tipus</b>	%	
<b>Es lliura</b>	<b>Se li lliura</b>				

<b>Definició UE</b> Estrat	<b>Textura</b> Compacta	<b>Composició</b>	<b>Sector</b> D	<b>Zona</b> 2	<b>UE</b> 2180
<b>Relacions Físiques</b>	<b>Color</b> Vermellós	<b>Geològica</b> Argila	<b>Orgànica</b> Carbons	<b>Artificial</b>	<b>Foto. Plan.</b>
<b>Igual a</b>	<b>Cobreix</b> 2191	<b>Cobert per</b> 2147	<b>Datació</b>	<b>Criteri datació</b>	
<b>Farceix</b>	<b>Farcit per</b>	<b>Interpretació</b> Colmatació			
<b>Talla</b>	<b>Tallat per</b> 2205 2201	<b>Observacions</b>			
<b>Es recolza</b>	<b>Se li recolza</b>	<b>Afecció</b> Si <input type="checkbox"/> No <input type="checkbox"/>	<b>Tipus</b>	%	
<b>Es lliura</b>	<b>Se li lliura</b>				

<b>Definició UE</b> Estrat	<b>Textura</b> Compacta	<b>Composició</b>	<b>Sector</b> D	<b>Zona</b> 2	<b>UE</b> 2181
<b>Relacions Físiques</b>	<b>Color</b> Gris	<b>Geològica</b> Argila-sorra	<b>Orgànica</b> Carbons, òssos	<b>Artificial</b> Teules, ceràmica escassa, vidre	<b>Foto. Plan.</b> 558 559 560
<b>Igual a</b>	<b>Cobreix</b> 2142	<b>Cobert per</b>	<b>Datació</b> S. V dC	<b>Criteri datació</b> Ceràmic	29
<b>Farceix</b> 2182	<b>Farcit per</b>	<b>Interpretació</b> Farciment de la sitja 2182.			
<b>Talla</b>	<b>Tallat per</b> 2099	<b>Observacions</b>			
<b>Es recolza</b>	<b>Se li recolza</b>	<b>Afecció</b> Si <input type="checkbox"/> No <input type="checkbox"/>	<b>Tipus</b>	%	
<b>Es lliura</b>	<b>Se li lliura</b>				



<b>Definició UE</b> Retall/Interestrat	<b>Textura</b> [ ]	<b>Composició</b>	<b>Sector</b> D	<b>Zona</b> 2	<b>UE</b> 2182
<b>Relacions Físiques</b>	<b>Color</b> [ ]	<b>Geològica</b> [ ]	<b>Orgànica</b> [ ]	<b>Artificial</b> [ ]	<b>Foto. Plan.</b> 8 29
<b>Igual a</b>	<b>Cobreix</b>	<b>Cobert per</b>	<b>Datació</b> S. V dC	<b>Criteri datació</b> Estratigràfic	
<b>Farceix</b>	<b>Farcit per</b> 2181	<b>Interpretació</b> Possible sitja de cronologia romana.			
<b>Talla</b> 2191	<b>Tallat per</b>	<b>Observacions</b> Forat de planta circular i secció acampanada.			
<b>Es recolza</b>	<b>Se li recolza</b>	<b>Afecció</b> Si <input type="checkbox"/> No <input type="checkbox"/>	<b>Tipus</b> [ ] % [ ]		
<b>Es lliura</b>	<b>Se li lliura</b>				

<b>Definició UE</b> Estrat	<b>Textura</b> Compacta	<b>Composició</b>	<b>Sector</b> D	<b>Zona</b> 2	<b>UE</b> 2183
<b>Relacions Físiques</b>	<b>Color</b> Gris	<b>Geològica</b> Argila-sorra	<b>Orgànica</b> [ ]	<b>Artificial</b> pedres irregulars	<b>Foto. Plan.</b>
<b>Igual a</b>	<b>Cobreix</b>	<b>Cobert per</b>	<b>Datació</b> S. XIX-XX	<b>Criteri datació</b> Ceràmic	
<b>Farceix</b> 2184	<b>Farcit per</b>	<b>Interpretació</b> Farciment de la trinxera de fonamentació de la claveguera 2139.			
<b>Talla</b>	<b>Tallat per</b>	<b>Observacions</b>			
<b>Es recolza</b>	<b>Se li recolza</b>	<b>Afecció</b> Si <input type="checkbox"/> No <input type="checkbox"/>	<b>Tipus</b> [ ] % [ ]		
<b>Es lliura</b>	<b>Se li lliura</b>				

<b>Definició UE</b> Retall/Interestrat	<b>Textura</b> [ ]	<b>Composició</b>	<b>Sector</b> D	<b>Zona</b> 2	<b>UE</b> 2184
<b>Relacions Físiques</b>	<b>Color</b> [ ]	<b>Geològica</b> [ ]	<b>Orgànica</b> [ ]	<b>Artificial</b> [ ]	<b>Foto. Plan.</b>
<b>Igual a</b>	<b>Cobreix</b>	<b>Cobert per</b>	<b>Datació</b> S. XX	<b>Criteri datació</b> Estratigràfic	
<b>Farceix</b>	<b>Farcit per</b> 2139 2183	<b>Interpretació</b> Rasa constructiva de la claveguera 2139			
<b>Talla</b> 2190 2186 2143 2177 2178	<b>Tallat per</b>	<b>Observacions</b> Rasa de planta lineal i secció en U.			
<b>Es recolza</b>	<b>Se li recolza</b>	<b>Afecció</b> Si <input type="checkbox"/> No <input type="checkbox"/>	<b>Tipus</b> [ ] % [ ]		
<b>Es lliura</b>	<b>Se li lliura</b>				

<b>Definició UE</b> Estrat	<b>Textura</b> Compacta	<b>Composició</b>	<b>Sector</b> D	<b>Zona</b> 2	<b>UE</b> 2185
<b>Relacions Físiques</b>	<b>Color</b> Marró clar, grisenc	<b>Geològica</b> Argila	<b>Orgànica</b> Òssos, carbons	<b>Artificial</b> ceràmica, morter, pedres irregulars	<b>Foto. Plan.</b>
<b>Igual a</b>	<b>Cobert per</b>	<b>Datació</b>	<b>Criteri datació</b>		
<b>Cobreix</b> 2193		<b>Interpretació</b> Farciment del retall 2195			
<b>Farceix</b> 2195	<b>Farcit per</b>	<b>Observacions</b>			
<b>Talla</b>	<b>Tallat per</b> 2184 2205 2185				
<b>Es recolza</b>	<b>Se li recolza</b> 2179				
<b>Es lliura</b>	<b>Se li lliura</b>				
		<b>Afecció</b> Si <input type="checkbox"/> No <input type="checkbox"/>	<b>Tipus</b>	%	

<b>Definició UE</b>	<b>Textura</b>	<b>Composició</b>	<b>Sector</b> D	<b>Zona</b> 2	<b>UE</b> 2186
<b>Relacions Físiques</b>	<b>Color</b>	<b>Geològica</b>	<b>Orgànica</b>	<b>Artificial</b>	<b>Foto. Plan.</b>
<b>Igual a</b>	<b>Cobert per</b>	<b>Datació</b>	<b>Criteri datació</b>		
<b>Cobreix</b>		S. XIX-XX	Estratigràfic	41	8
<b>Farceix</b>	<b>Farcit per</b>	<b>Interpretació</b> Claveguera		42	
<b>Talla</b>	<b>Tallat per</b> 2184 2203	<b>Observacions</b> Només es conserva la paret O, ja que està afectada per la rasa constructiva de la claveguera 2139. Es conserven dues filades de carreus.			
<b>Es recolza</b>	<b>Se li recolza</b>				
<b>Es lliura</b>	<b>Se li lliura</b>				
		<b>Afecció</b> Si <input checked="" type="checkbox"/> No <input type="checkbox"/>	<b>Tipus</b> Total	%	

<b>Definició UE</b> Estrat	<b>Textura</b> Compacta	<b>Composició</b>	<b>Sector</b> D	<b>Zona</b> 2	<b>UE</b> 2187
<b>Relacions Físiques</b>	<b>Color</b> Gris clar	<b>Geològica</b> Sorra	<b>Orgànica</b>	<b>Artificial</b> morter, rajols, pintura de paret	<b>Foto. Plan.</b>
<b>Igual a</b>	<b>Cobert per</b>	<b>Datació</b>	<b>Criteri datació</b>		
<b>Cobreix</b> 2188		S. XIX-XX	Ceràmic		
<b>Farceix</b>	<b>Farcit per</b>	<b>Interpretació</b> Farciment de la trinxera de fonamentació de la claveguera 2126.			
<b>Talla</b>	<b>Tallat per</b> 2184	<b>Observacions</b>			
<b>Es recolza</b>	<b>Se li recolza</b>				
<b>Es lliura</b> 2126	<b>Se li lliura</b>				
		<b>Afecció</b> Si <input type="checkbox"/> No <input type="checkbox"/>	<b>Tipus</b>	%	

<b>Definició UE</b> Retall/Interestrat	<b>Textura</b> 	<b>Composició</b>	<b>Sector</b> D	<b>Zona</b> 2	<b>UE</b> 2188
<b>Relacions Físiques</b>	<b>Color</b> 	<b>Geològica</b>	<b>Foto. Plan.</b>		
<b>Igual a</b>		<b>Orgànica</b>	<b>Datació</b>	<b>Criteri datació</b>	
<b>Cobreix</b>	<b>Cobert per</b>	<b>Artificial</b>	S. XIX-XX	Estratigràfic	
<b>Farceix</b>	<b>Farcit per</b>	<b>Interpretació</b>			
<b>Talla</b>	<b>Tallat per</b>	Trinxera de fonamentació de la claveguera 2126			
2177 2178 2179 2185		<b>Observacions</b>			
<b>Es recolza</b>	<b>Se li recolza</b>	Rasa de secció en U			
<b>Es lliura</b>	<b>Se li lliura</b>	<b>Afecció</b>	<b>Si</b> <input type="checkbox"/>	<b>Tipus</b>	% <input type="checkbox"/>
		<b>No</b> <input type="checkbox"/>			

<b>Definició UE</b> Estrat	<b>Textura</b> Compacta	<b>Composició</b>	<b>Sector</b> D	<b>Zona</b> 2	<b>UE</b> 2189
<b>Relacions Físiques</b>	<b>Color</b> Negre	<b>Geològica</b>	<b>Foto. Plan.</b>		
<b>Igual a</b>	2082	<b>Orgànica</b>	<b>Datació</b>	<b>Criteri datació</b>	
<b>Cobreix</b>	<b>Cobert per</b>	<b>Artificial</b>	S. XIX-XX	Estratigràfic	
<b>Farceix</b>	<b>Farcit per</b>	<b>Interpretació</b>			
2122		Farciment de la claveguera UE 2122			
<b>Talla</b>	<b>Tallat per</b>	<b>Observacions</b>			
<b>Es recolza</b>	<b>Se li recolza</b>				
<b>Es lliura</b>	<b>Se li lliura</b>	<b>Afecció</b>	<b>Si</b> <input type="checkbox"/>	<b>Tipus</b>	% <input type="checkbox"/>
		<b>No</b> <input type="checkbox"/>			

<b>Definició UE</b> Estrat	<b>Textura</b> Compacta	<b>Composició</b>	<b>Sector</b> D	<b>Zona</b> 2	<b>UE</b> 2190
<b>Relacions Físiques</b>	<b>Color</b> Negre	<b>Geològica</b>	<b>Foto. Plan.</b>		
<b>Igual a</b>		<b>Orgànica</b>	<b>Datació</b>	<b>Criteri datació</b>	
<b>Cobreix</b>	<b>Cobert per</b>	<b>Artificial</b>	S. XIX-XX	Ceràmic	
<b>Farceix</b>	<b>Farcit per</b>	<b>Interpretació</b>			
2143		Farciment de la claveguera 2143			
<b>Talla</b>	<b>Tallat per</b>	<b>Observacions</b>			
<b>Es recolza</b>	<b>Se li recolza</b>				
<b>Es lliura</b>	<b>Se li lliura</b>	<b>Afecció</b>	<b>Si</b> <input type="checkbox"/>	<b>Tipus</b>	% <input type="checkbox"/>
		<b>No</b> <input type="checkbox"/>			

<b>Definició UE</b> Estrat	<b>Textura</b> Compacta	<b>Composició</b>	<b>Sector</b> D	<b>Zona</b> 2	<b>UE</b> 2191
<b>Relacions Físiques</b>	<b>Color</b> Ataronjat	<b>Geològica</b> Argila i nòduls de carbonats	<b>Orgànica</b>	<b>Artificial</b>	<b>Foto. Plan.</b> 244 532
<b>Igual a</b> 2000	<b>Cobert per</b> 2193, 2142	<b>Datació</b>	<b>Criteri datació</b>	<b>Interpretació</b> Terreny geològic	
<b>Farceix</b>	<b>Farcit per</b>	<b>Observacions</b> Terreny geològic: torturà. Compostat per argila de color ataronjada amb nòduls de calç.			
<b>Talla</b>	<b>Tallat per</b> 2099, 2182, 2201	<b>Afecció</b> Si <input type="checkbox"/> No <input type="checkbox"/>	<b>Tipus</b>	%	
<b>Es recolza</b>	<b>Se li recolza</b>				
<b>Es lliura</b>	<b>Se li lliura</b>				

<b>Definició UE</b> Estructura	<b>Textura</b>	<b>Composició</b>	<b>Sector</b> D	<b>Zona</b> 2	<b>UE</b> 2192
<b>Relacions Físiques</b>	<b>Color</b>	<b>Geològica</b>	<b>Orgànica</b>	<b>Artificial</b>	<b>Foto. Plan.</b> 8
<b>Igual a</b>	<b>Cobert per</b>	<b>Datació</b> S. .XIX-XX	<b>Criteri datació</b> Arquitectònic/Artí	<b>Interpretació</b> Fonamentació	
<b>Farceix</b> 2135	<b>Farcit per</b>	<b>Observacions</b> Estructura realitzada amb pedres irregulars col·locades per filades i lligades amb terra sorrenca compacta de color marró clar.			
<b>Talla</b>	<b>Tallat per</b>	<b>Afecció</b> Si <input checked="" type="checkbox"/> No <input type="checkbox"/>	<b>Tipus</b> Total	%	
<b>Es recolza</b>	<b>Se li recolza</b> 2119 2120				
<b>Es lliura</b>	<b>Se li lliura</b> 2134				

<b>Definició UE</b> Estrat	<b>Textura</b> Compacta	<b>Composició</b>	<b>Sector</b> D	<b>Zona</b> 2	<b>UE</b> 2193
<b>Relacions Físiques</b>	<b>Color</b> Blanc	<b>Geològica</b> Sorra	<b>Orgànica</b>	<b>Artificial</b> morter molt degradat	<b>Foto. Plan.</b>
<b>Igual a</b>	<b>Cobert per</b> 2185	<b>Datació</b>	<b>Criteri datació</b>	<b>Interpretació</b> Farciment del retall indeterminat 2195	
<b>Farceix</b> 2195	<b>Farcit per</b>	<b>Observacions</b>			
<b>Talla</b>	<b>Tallat per</b>	<b>Afecció</b> Si <input type="checkbox"/> No <input type="checkbox"/>	<b>Tipus</b>	%	
<b>Es recolza</b>	<b>Se li recolza</b>				
<b>Es lliura</b>	<b>Se li lliura</b>				

<b>Definició UE</b> Estrat	<b>Textura</b> poc compacta	<b>Composició</b>	<b>Sector</b> D	<b>Zona</b> 2	<b>UE</b> 2194
<b>Relacions Físiques</b>	<b>Color</b> Gris	<b>Geològica</b> Sorra-argila	<b>Orgànica</b> Òssos	<b>Artificial</b> morter	<b>Foto. Plan.</b>
<b>Igual a</b>	<b>Cobert per</b> 2125	<b>Datació</b> S. XIX-XX	<b>Criteri datació</b> Estratigràfic	<b>Interpretació</b> Farciment de la claveguera 2126	
<b>Farceix</b> 2126	<b>Farcit per</b>	<b>Observacions</b> La superfície d'aquest nivell va servir com base al segon moment d'utilització de la claveguera UE 2126 coincidint amb el moment de construcció de la claveguera UE 2139.			
<b>Talla</b>	<b>Tallat per</b> 2184 2132	<b>Afecció</b> Si <input type="checkbox"/> No <input type="checkbox"/>	<b>Tipus</b>	%	
<b>Es recolza</b>	<b>Se li recolza</b>				
<b>Es lliura</b>	<b>Se li lliura</b>				

<b>Definició UE</b> Retall/Interestrat	<b>Textura</b>	<b>Composició</b>	<b>Sector</b> D	<b>Zona</b> 2	<b>UE</b> 2195
<b>Relacions Físiques</b>	<b>Color</b>	<b>Geològica</b>	<b>Orgànica</b>	<b>Artificial</b>	<b>Foto. Plan.</b>
<b>Igual a</b>	<b>Cobert per</b>	<b>Datació</b>	<b>Criteri datació</b>	533	
<b>Farceix</b> 2185 2193	<b>Farcit per</b>	<b>Interpretació</b> Indeterminat			
<b>Talla</b> 2196	<b>Tallat per</b>	<b>Observacions</b>			
<b>Es recolza</b>	<b>Se li recolza</b>	<b>Afecció</b> Si <input type="checkbox"/> No <input type="checkbox"/>	<b>Tipus</b>	%	534
<b>Es lliura</b>	<b>Se li lliura</b>				

<b>Definició UE</b> Estrat	<b>Textura</b> Compacta	<b>Composició</b>	<b>Sector</b> D	<b>Zona</b> 2	<b>UE</b> 2196
<b>Relacions Físiques</b>	<b>Color</b> Vermellós	<b>Geològica</b> Argila	<b>Orgànica</b> Carbons	<b>Artificial</b>	<b>Foto. Plan.</b>
<b>Igual a</b>	<b>Cobert per</b>	<b>Datació</b>	<b>Criteri datació</b>	<b>Interpretació</b> Colmatació	
<b>Farceix</b> 2191	<b>Farcit per</b>	<b>Observacions</b>			
<b>Talla</b>	<b>Tallat per</b> 2195 2205	<b>Afecció</b> Si <input type="checkbox"/> No <input type="checkbox"/>	<b>Tipus</b>	%	
<b>Es recolza</b>	<b>Se li recolza</b>				
<b>Es lliura</b>	<b>Se li lliura</b>				

<b>Definició UE</b> Retall/Interestrat	<b>Textura</b> <input type="text"/>	<b>Composició</b>	<b>Sector</b> <input type="text" value="D"/>	<b>Zona</b> <input type="text" value="2"/>	<b>UE</b> <b>2197</b>
<b>Relacions Físiques</b>	<b>Color</b> <input type="text"/>	<b>Geològica</b> <input type="text"/>	<b>Orgànica</b> <input type="text"/>	<b>Artificial</b> <input type="text"/>	<b>Foto. Plan.</b>
<b>Igual a</b>	<b>Cobert per</b>	<b>Datació</b> <input type="text" value="S. XIX"/>		<b>Criteri datació</b> <input type="text" value="Estratigràfic"/>	
<b>Cobreix</b>	<b>Farceix</b>	<b>Interpretació</b> Trinxera de fonamentació del mur 2119			
<b>Talla</b> 2323 2324 2080 2091 2095	<b>Tallat per</b>	<b>Observacions</b> <input type="text"/>			
<b>Es recolza</b>	<b>Se li recolza</b>	<b>Afecció</b> Si <input type="checkbox"/>		<b>Tipus</b> <input type="text"/>	
<b>Es lliura</b>	<b>Se li lliura</b>	No <input type="checkbox"/>		%	

<b>Definició UE</b> Retall/Interestrat	<b>Textura</b> <input type="text"/>	<b>Composició</b>	<b>Sector</b> <input type="text" value="D"/>	<b>Zona</b> <input type="text" value="2"/>	<b>UE</b> <b>2198</b>
<b>Relacions Físiques</b>	<b>Color</b> <input type="text"/>	<b>Geològica</b> <input type="text"/>	<b>Orgànica</b> <input type="text"/>	<b>Artificial</b> <input type="text"/>	<b>Foto. Plan.</b>
<b>Igual a</b>	<b>Cobert per</b>	<b>Datació</b> <input type="text" value="S. XIX-XX"/>		<b>Criteri datació</b> <input type="text" value="Estratigràfic"/>	
<b>Cobreix</b>	<b>Farceix</b>	<b>Interpretació</b> Trinxera de fonamentació de la fonamentació 2121.			
<b>Talla</b> 2091 2136 2142 2094 2202	<b>Tallat per</b>	<b>Observacions</b> Rasa de planta lineal i secció en U.			
<b>Es recolza</b>	<b>Se li recolza</b>	<b>Afecció</b> Si <input type="checkbox"/>		<b>Tipus</b> <input type="text"/>	
<b>Es lliura</b>	<b>Se li lliura</b>	No <input type="checkbox"/>		%	

<b>Definició UE</b> Retall/Interestrat	<b>Textura</b> <input type="text"/>	<b>Composició</b>	<b>Sector</b> <input type="text" value="D"/>	<b>Zona</b> <input type="text" value="2"/>	<b>UE</b> <b>2199</b>
<b>Relacions Físiques</b>	<b>Color</b> <input type="text"/>	<b>Geològica</b> <input type="text"/>	<b>Orgànica</b> <input type="text"/>	<b>Artificial</b> <input type="text"/>	<b>Foto. Plan.</b>
<b>Igual a</b>	<b>Cobert per</b>	<b>Datació</b> <input type="text" value="S. XIX-XX"/>		<b>Criteri datació</b> <input type="text" value="Estratigràfic"/>	
<b>Cobreix</b>	<b>Farceix</b>	<b>Interpretació</b> Trinxera de fonamentació de la claveguera 2122			
<b>Talla</b> 2123 2121 2202 2094 2081	<b>Tallat per</b>	<b>Observacions</b> Rasa de planta lineal i secció en U.			
<b>Es recolza</b>	<b>Se li recolza</b>	<b>Afecció</b> Si <input type="checkbox"/>		<b>Tipus</b> <input type="text"/>	
<b>Es lliura</b>	<b>Se li lliura</b>	No <input type="checkbox"/>		%	

<b>Definició UE</b> Retall/Interestrat	<b>Textura</b> 	<b>Composició</b>	<b>Sector</b> D	<b>Zona</b> 2	<b>UE</b> 2200
<b>Relacions Físiques</b>	<b>Color</b> 	<b>Geològica</b> 	<b>Orgànica</b> 	<b>Artificial</b> 	<b>Foto. Plan.</b>
<b>Igual a</b>	<b>Cobert per</b>	<b>Datació</b>	<b>Criteri datació</b>		
<b>Cobreix</b>		S. XIX-XX	Estratigràfic		
<b>Farceix</b>	<b>Farcit per</b> 2123	<b>Interpretació</b> Trinxera de fonamentació de la claveguera 2123			
<b>Talla</b> 2147	<b>Tallat per</b>	<b>Observacions</b> 			
<b>Es recolza</b>	<b>Se li recolza</b>	<b>Afecció</b> Si <input type="checkbox"/> No <input type="checkbox"/> <b>Tipus</b> % <input type="checkbox"/>			
<b>Es lliura</b>	<b>Se li lliura</b>				

<b>Definició UE</b> Retall/Interestrat	<b>Textura</b> 	<b>Composició</b>	<b>Sector</b> D	<b>Zona</b> 2	<b>UE</b> 2201
<b>Relacions Físiques</b>	<b>Color</b> 	<b>Geològica</b> 	<b>Orgànica</b> 	<b>Artificial</b> 	<b>Foto. Plan.</b>
<b>Igual a</b>	<b>Cobert per</b>	<b>Datació</b>	<b>Criteri datació</b>		
<b>Cobreix</b>		S. XIX-XX	Estratigràfic		
<b>Farceix</b>	<b>Farcit per</b> 2124 2202	<b>Interpretació</b> Trinxera de fonamentació de la fonamentació 2124.			
<b>Talla</b> 2147 2180	<b>Tallat per</b>	<b>Observacions</b> 			
<b>Es recolza</b>	<b>Se li recolza</b>	<b>Afecció</b> Si <input type="checkbox"/> No <input type="checkbox"/> <b>Tipus</b> % <input type="checkbox"/>			
<b>Es lliura</b>	<b>Se li lliura</b>				

<b>Definició UE</b> Estrat	<b>Textura</b> Compacta	<b>Composició</b>	<b>Sector</b> D	<b>Zona</b> 2	<b>UE</b> 2202
<b>Relacions Físiques</b>	<b>Color</b> Groguenc-ataronja	<b>Geològica</b> Argila-sorra	<b>Orgànica</b> 	<b>Artificial</b> morter	<b>Foto. Plan.</b>
<b>Igual a</b>	<b>Cobert per</b>	<b>Datació</b>	<b>Criteri datació</b>		
<b>Cobreix</b>		S. .XVI-XVIII	Estratigràfic		
<b>Farceix</b> 2201	<b>Farcit per</b>	<b>Interpretació</b> Farciment de la trinxera de fonamentació 2124.			
<b>Talla</b>	<b>Tallat per</b> 2200 2188 2199 2198	<b>Observacions</b> 			
<b>Es recolza</b>	<b>Se li recolza</b>	<b>Afecció</b> Si <input type="checkbox"/> No <input type="checkbox"/> <b>Tipus</b> % <input type="checkbox"/>			
<b>Es lliura</b> 2124	<b>Se li lliura</b>				

<b>Definició UE</b> Retall/Interestrat	<b>Textura</b> <input type="text"/>	<b>Composició</b>	<b>Sector</b> <input type="text" value="D"/>	<b>Zona</b> <input type="text" value="2"/>	<b>UE</b> <b>2203</b>
<b>Relacions Físiques</b>	<b>Color</b> <input type="text"/>	<b>Geològica</b> <input type="text"/>	<b>Orgànica</b> <input type="text"/>	<b>Artificial</b> <input type="text"/>	<b>Foto. Plan.</b>
<b>Igual a</b>	<b>Cobert per</b>	<b>Datació</b> <input type="text" value="S. XIX-XX"/>		<b>Criteri datació</b> <input type="text" value="Estratigràfic"/>	
<b>Cobreix</b>	<b>Farceix</b>	<b>Interpretació</b> Trinxera de fonamentació de la claveguera 2143			
<b>Talla</b> 2186 2129 2172	<b>Tallat per</b>	<b>Observacions</b> <input type="text"/>			
<b>Es recolza</b>	<b>Se li recolza</b>	<b>Afecció</b> Si <input type="checkbox"/>		<b>Tipus</b> <input type="text"/>	
<b>Es lliura</b>	<b>Se li lliura</b>	No <input type="checkbox"/>		%	

<b>Definició UE</b> Retall/Interestrat	<b>Textura</b> <input type="text"/>	<b>Composició</b>	<b>Sector</b> <input type="text" value="D"/>	<b>Zona</b> <input type="text" value="2"/>	<b>UE</b> <b>2204</b>
<b>Relacions Físiques</b>	<b>Color</b> <input type="text"/>	<b>Geològica</b> <input type="text"/>	<b>Orgànica</b> <input type="text"/>	<b>Artificial</b> <input type="text"/>	<b>Foto. Plan.</b>
<b>Igual a</b>	<b>Cobert per</b>	<b>Datació</b> <input type="text" value="S. XX"/>		<b>Criteri datació</b> <input type="text" value="Estratigràfic"/>	
<b>Cobreix</b>	<b>Farceix</b>	<b>Interpretació</b> Trinxera de fonamentació la canalització 2137.			
<b>Talla</b> 2177 2187	<b>Tallat per</b>	<b>Observacions</b> <input type="text"/>			
<b>Es recolza</b>	<b>Se li recolza</b>	<b>Afecció</b> Si <input type="checkbox"/>		<b>Tipus</b> <input type="text"/>	
<b>Es lliura</b>	<b>Se li lliura</b>	No <input type="checkbox"/>		%	

<b>Definició UE</b> Retall/Interestrat	<b>Textura</b> <input type="text"/>	<b>Composició</b>	<b>Sector</b> <input type="text" value="D"/>	<b>Zona</b> <input type="text" value="2"/>	<b>UE</b> <b>2205</b>
<b>Relacions Físiques</b>	<b>Color</b> <input type="text"/>	<b>Geològica</b> <input type="text"/>	<b>Orgànica</b> <input type="text"/>	<b>Artificial</b> <input type="text"/>	<b>Foto. Plan.</b>
<b>Igual a</b>	<b>Cobert per</b>	<b>Datació</b> <input type="text" value="S. XIX-XX"/>		<b>Criteri datació</b> <input type="text" value="Estratigràfic"/>	
<b>Cobreix</b>	<b>Farceix</b>	<b>Interpretació</b> Trinxera de fonamentació de la fossa sèptica 2104			
<b>Talla</b> 2180	<b>Tallat per</b>	<b>Observacions</b> <input type="text"/>			
<b>Es recolza</b>	<b>Se li recolza</b>	<b>Afecció</b> Si <input type="checkbox"/>		<b>Tipus</b> <input type="text"/>	
<b>Es lliura</b>	<b>Se li lliura</b>	No <input type="checkbox"/>		%	



<b>Definició UE</b> Estrat	<b>Textura</b> Compacta	<b>Composició</b>	<b>Sector</b> D	<b>Zona</b> 2	<b>UE</b> 2206
<b>Relacions Físiques</b>	<b>Color</b> Vermellós	<b>Geològica</b> Argila	<b>Orgànica</b> Carbons	<b>Artificial</b> material Constructiu	<b>Foto. Plan.</b> 531
<b>Igual a</b>	<b>Cobreix</b> 2227	<b>Cobert per</b> 2002	<b>Datació</b>	<b>Criteri datació</b>	
<b>Farceix</b>	<b>Farcit per</b> 2008	<b>Interpretació</b> Colmatació			
<b>Talla</b>	<b>Tallat per</b> 2207	<b>Observacions</b>			
<b>Es recolza</b>	<b>Se li recolza</b>	<b>Afecció</b> Si <input type="checkbox"/> No <input type="checkbox"/>	<b>Tipus</b>	%	
<b>Es lliura</b>	<b>Se li lliura</b>				

<b>Definició UE</b> Retall/Interestrat	<b>Textura</b>	<b>Composició</b>	<b>Sector</b> D	<b>Zona</b> 2	<b>UE</b> 2207
<b>Relacions Físiques</b>	<b>Color</b>	<b>Geològica</b>	<b>Orgànica</b>	<b>Artificial</b>	<b>Foto. Plan.</b> 1 2 31 32 77 78 92 93
<b>Igual a</b>	<b>Cobreix</b>	<b>Cobert per</b>	<b>Datació</b> S. XX	<b>Criteri datació</b> Estratigràfic	
<b>Farceix</b>	<b>Farcit per</b> 2208	<b>Interpretació</b>			
<b>Talla</b> 2000 2245 2237 2240 2239	<b>Tallat per</b>	<b>Observacions</b> Retall del sondeig arqueològic efectuat l'any 2000.			
<b>Es recolza</b>	<b>Se li recolza</b>	<b>Afecció</b> Si <input type="checkbox"/> No <input type="checkbox"/>	<b>Tipus</b>	%	
<b>Es lliura</b>	<b>Se li lliura</b>				

<b>Definició UE</b> Estrat	<b>Textura</b> Compacta	<b>Composició</b>	<b>Sector</b> D	<b>Zona</b> 2	<b>UE</b> 2208
<b>Relacions Físiques</b>	<b>Color</b> Marró Fosc	<b>Geològica</b> Argila	<b>Orgànica</b>	<b>Artificial</b> ferros, plàstics, llaunes	<b>Foto. Plan.</b> 31
<b>Igual a</b>	<b>Cobreix</b>	<b>Cobert per</b> 2002	<b>Datació</b> S. XIX-XX	<b>Criteri datació</b> Estratigràfic	
<b>Farceix</b> 2207	<b>Farcit per</b>	<b>Interpretació</b> Farciment del retall 2207			
<b>Talla</b>	<b>Tallat per</b>	<b>Observacions</b> Nivell de farciment del retall 2207, retall realitzat a l'efectuar el sondeig arqueològic durant l'any 2000.			
<b>Es recolza</b>	<b>Se li recolza</b>	<b>Afecció</b> Si <input type="checkbox"/> No <input type="checkbox"/>	<b>Tipus</b>	%	
<b>Es lliura</b>	<b>Se li lliura</b>				

<b>Definició UE</b>	<b>Textura</b>	<b>Composició</b>	<b>Sector</b> <input type="text" value="D"/>	<b>Zona</b> <input type="text" value="2"/>	<b>UE</b> <b>2209</b>
<input type="text" value="Estructura"/>	<input type="text"/>	<b>Geològica</b>	<input type="text"/>		
<b>Relacions Físiques</b>	<b>Color</b>	<b>Orgànica</b>	<input type="text"/>		
<input type="text"/>	<input type="text"/>	<b>Artificial</b>	<input type="text"/>		
<b>Igual a</b>	<b>Cobert per</b>	<b>Datació</b>	<input type="text" value="S. XIX-XX"/>	<b>Criteri datació</b>	<input type="text" value="Arquitectònic/Artí"/>
<b>Cobreix</b>	2002 2208	<b>Interpretació</b>	<input type="text" value="Mur"/>		
<b>Farceix</b>	<b>Farcit per</b>	<b>Observacions</b>	<input type="text" value="Mur orientat en sentit est oest. Format per pedres irregulars lligades amb morter de color blanc."/>		
2220		<b>Afecció</b>	<b>Si</b> <input checked="" type="checkbox"/>	<b>Tipus</b>	
<b>Talla</b>	<b>Tallat per</b>	<b>No</b> <input type="checkbox"/>	<b>Total</b>	<input type="text"/>	<b>%</b> <input type="text"/>
2207					
<b>Es recolza</b>	<b>Se li recolza</b>				
2210 2213 2243 2263					
<b>Es lliura</b>	<b>Se li lliura</b>				
2247					
					<b>Foto. Plan.</b>
					<input type="text" value="1"/> <input type="text" value="10"/>
					<input type="text" value="2"/> <input type="text" value="31"/>
					<input type="text" value="13"/>
					<input type="text" value="14"/>
					<input type="text" value="15"/>
					<input type="text" value="19"/>
					<input type="text" value="20"/>
					<input type="text" value="29"/>
					<input type="text" value="30"/>
					<input type="text" value="77"/>
					<input type="text" value="78"/>
					<input type="text" value="92"/>
					<input type="text" value="93"/>
					<input type="text" value="752"/>

<b>Definició UE</b>	<b>Textura</b>	<b>Composició</b>	<b>Sector</b> <input type="text" value="D"/>	<b>Zona</b> <input type="text" value="2"/>	<b>UE</b> <b>2210</b>
<input type="text" value="Estructura"/>	<input type="text"/>	<b>Geològica</b>	<input type="text"/>		
<b>Relacions Físiques</b>	<b>Color</b>	<b>Orgànica</b>	<input type="text"/>		
<input type="text"/>	<input type="text"/>	<b>Artificial</b>	<input type="text"/>		
<b>Igual a</b>	<b>Cobert per</b>	<b>Datació</b>	<input type="text" value="S. XIX-XX"/>	<b>Criteri datació</b>	<input type="text" value="Arquitectònic/Artí"/>
<b>Cobreix</b>	2002	<b>Interpretació</b>	<input type="text" value="Paviment"/>		
<b>Farceix</b>	<b>Farcit per</b>	<b>Observacions</b>	<input type="text" value="Paviment de rajoles 0.24 x 0.24 m, tant sols es conserva a l'extrem est."/>		
<b>Talla</b>	<b>Tallat per</b>	<b>Afecció</b>	<b>Si</b> <input checked="" type="checkbox"/>	<b>Tipus</b>	
2213		<b>No</b> <input type="checkbox"/>	<b>Total</b>	<input type="text"/>	<b>%</b> <input type="text"/>
<b>Es recolza</b>	<b>Se li recolza</b>				
2209 2252					
<b>Es lliura</b>	<b>Se li lliura</b>				
					<b>Foto. Plan.</b>
					<input type="text" value="529"/>
					<input type="text" value="530"/>

<b>Definició UE</b>	<b>Textura</b>	<b>Composició</b>	<b>Sector</b> <input type="text" value="D"/>	<b>Zona</b> <input type="text" value="2"/>	<b>UE</b> <b>2211</b>
<input type="text" value="Retall/Interestrat"/>	<input type="text"/>	<b>Geològica</b>	<input type="text"/>		
<b>Relacions Físiques</b>	<b>Color</b>	<b>Orgànica</b>	<input type="text"/>		
<input type="text"/>	<input type="text"/>	<b>Artificial</b>	<input type="text"/>		
<b>Igual a</b>	<b>Cobert per</b>	<b>Datació</b>	<input type="text" value="S. XVII-XVIII"/>	<b>Criteri datació</b>	<input type="text" value="Estratigràfic"/>
<b>Cobreix</b>		<b>Interpretació</b>	<input type="text" value="Trinxera de fonamentació del pou 2226."/>		
<b>Farceix</b>	<b>Farcit per</b>	<b>Observacions</b>	<input type="text"/>		
2266					
<b>Talla</b>	<b>Tallat per</b>	<b>Afecció</b>	<b>Si</b> <input type="checkbox"/>	<b>Tipus</b>	
2288 2290 2278 2276 2000		<b>No</b> <input type="checkbox"/>	<b>Total</b>	<input type="text"/>	<b>%</b> <input type="text"/>
<b>Es recolza</b>	<b>Se li recolza</b>				
<b>Es lliura</b>	<b>Se li lliura</b>				
					<b>Foto. Plan.</b>
					<input type="text"/>
					<input type="text"/>

<b>Definició UE</b> Estrat	<b>Textura</b> Compacta	<b>Composició</b>	<b>Sector</b> D	<b>Zona</b> 2	<b>UE</b> 2212
<b>Relacions Físiques</b>	<b>Color</b> Vermellós	<b>Geològica</b> Argila	<b>Orgànica</b>	<b>Artificial</b>	<b>Foto. Plan.</b> 527 528
<b>Igual a</b>	<b>Cobert per</b> 2002	<b>Datació</b> S. XVII-XVIII	<b>Criteri datació</b> Estratigràfic		
<b>Cobreix</b> 2226	<b>Farcit per</b>	<b>Interpretació</b> Farciment del pou 2226.			
<b>Talla</b>	<b>Tallat per</b>	<b>Observacions</b>			
<b>Es recolza</b>	<b>Se li recolza</b>	<b>Afecció</b> Si <input type="checkbox"/> No <input type="checkbox"/>			
<b>Es lliura</b>	<b>Se li lliura</b>	<b>Tipus</b> % <input type="checkbox"/>			

<b>Definició UE</b> Estructura	<b>Textura</b>	<b>Composició</b>	<b>Sector</b> D	<b>Zona</b> 2	<b>UE</b> 2213
<b>Relacions Físiques</b>	<b>Color</b>	<b>Geològica</b>	<b>Orgànica</b>	<b>Artificial</b>	<b>Foto. Plan.</b>
<b>Igual a</b>	<b>Cobert per</b> 2210	<b>Datació</b> S. XIX-XX	<b>Criteri datació</b> Arquitectònic/Artí		
<b>Cobreix</b> 2241 2292	<b>Farcit per</b>	<b>Interpretació</b> Preparació de paviment			
<b>Talla</b>	<b>Tallat per</b>	<b>Observacions</b> Capa de morter de color blanc.			
<b>Es recolza</b> 2209 2252	<b>Se li recolza</b>	<b>Afecció</b> Si <input checked="" type="checkbox"/> No <input type="checkbox"/>			
<b>Es lliura</b>	<b>Se li lliura</b>	<b>Tipus</b> Total % <input type="checkbox"/>			

<b>Definició UE</b> Estructura	<b>Textura</b>	<b>Composició</b>	<b>Sector</b> D	<b>Zona</b> 2	<b>UE</b> 2214
<b>Relacions Físiques</b>	<b>Color</b>	<b>Geològica</b>	<b>Orgànica</b>	<b>Artificial</b>	<b>Foto. Plan.</b> 95 96 107 108 111 112 161 162 180 181 188 189 222 223
<b>Igual a</b>	<b>Cobert per</b> 2002	<b>Datació</b> S. XIX-XX	<b>Criteri datació</b> Arquitectònic/Artí		
<b>Cobreix</b> 2221	<b>Farcit per</b>	<b>Interpretació</b> Mur			
<b>Talla</b>	<b>Tallat per</b>	<b>Observacions</b> Mur que delimita per l'oest al soterrani. Format per pedres irregulars lligades amb morter de color blanc. Presenta un revestiment de morter blanc amb un gruix de 2-3 cm. Té una orientació est-oest.			
<b>Es recolza</b> 2252 2256	<b>Se li recolza</b> 2285	<b>Afecció</b> Si <input checked="" type="checkbox"/> No <input type="checkbox"/>			
<b>Es lliura</b>	<b>Se li lliura</b> 2215	<b>Tipus</b> Total % <input type="checkbox"/>			

<b>Definició UE</b> Estrat	<b>Textura</b> Compacta	<b>Composició</b>	<b>Sector</b> D	<b>Zona</b> 2	<b>UE</b> 2215
<b>Relacions Físiques</b>	<b>Color</b> Marró Clar	<b>Geològica</b> Argila	<b>Orgànica</b>	<b>Artificial</b> material Constructiu, pedres, plàstics	<b>Foto. Plan.</b> 38 39 27
<b>Igual a</b>	<b>Cobert per</b> 2285 2002	<b>Datació</b> S. XIX-XX	<b>Criteri datació</b> Estratigràfic		
<b>Farceix</b> 2285	<b>Farcit per</b>	<b>Interpretació</b> Farciment			
<b>Talla</b>	<b>Tallat per</b>	<b>Observacions</b> Nivell documentat en l'interior del soterrani format pels murs 2214, 2252 i 2256.			
<b>Es recolza</b>	<b>Se li recolza</b>	<b>Afecció</b> Si <input type="checkbox"/> No <input type="checkbox"/>	<b>Tipus</b>		
<b>Es lliura</b> 2214 2252 2256	<b>Se li lliura</b>				

<b>Definició UE</b> Estructura	<b>Textura</b>	<b>Composició</b>	<b>Sector</b> D	<b>Zona</b> 2	<b>UE</b> 2216
<b>Relacions Físiques</b>	<b>Color</b>	<b>Geològica</b>	<b>Orgànica</b>	<b>Artificial</b>	<b>Foto. Plan.</b> 190 191 10
<b>Igual a</b>	<b>Cobert per</b>	<b>Datació</b> S. .XIX-XX	<b>Criteri datació</b> Arquitectònic/Artí		
<b>Farceix</b> 2222	<b>Farcit per</b> 2236	<b>Interpretació</b> Clavaguera			
<b>Talla</b>	<b>Tallat per</b>	<b>Observacions</b> Clavaguera orientada en sentit est-oest. Documentada entre el mur 2214 i la clavaguera 2217. Les parets i la base estan realitzades amb rajoles de 0.30 x 0.15 m.			
<b>Es recolza</b> 2256	<b>Se li recolza</b>	<b>Afecció</b> Si <input checked="" type="checkbox"/> No <input type="checkbox"/>	<b>Tipus</b> Total		
<b>Es lliura</b>	<b>Se li lliura</b>				

<b>Definició UE</b> Estructura	<b>Textura</b>	<b>Composició</b>	<b>Sector</b> D	<b>Zona</b> 2	<b>UE</b> 2217
<b>Relacions Físiques</b>	<b>Color</b>	<b>Geològica</b>	<b>Orgànica</b>	<b>Artificial</b>	<b>Foto. Plan.</b> 21 27 28 72 73 77 78 82 86 103 104 109 110 115 9 10 27
<b>Igual a</b>	<b>Cobert per</b> 2230	<b>Datació</b> S. XIX-XX	<b>Criteri datació</b> Arquitectònic/Artí		
<b>Farceix</b> 2218	<b>Farcit per</b> 2219	<b>Interpretació</b> Clavaguera			
<b>Talla</b>	<b>Tallat per</b> 2207	<b>Observacions</b> Clavaguera orientada en sentit nord-sud. Tant les paret com el fons fetes amb rajoles de 0.30 x 0.15 m.			
<b>Es recolza</b>	<b>Se li recolza</b>	<b>Afecció</b> Si <input checked="" type="checkbox"/> No <input type="checkbox"/>	<b>Tipus</b> Total		
<b>Es lliura</b>	<b>Se li lliura</b>				

<b>Definició UE</b> Retall/Interestrat	<b>Textura</b> 	<b>Composició</b>	<b>Sector</b> D	<b>Zona</b> 2	<b>UE</b> 2218
<b>Relacions Físiques</b>	<b>Color</b> 	<b>Geològica</b>	<b>Foto. Plan.</b>		
<b>Igual a</b>		<b>Orgànica</b>	86		
<b>Cobreix</b>	<b>Cobert per</b>	<b>Artificial</b>			
<b>Farceix</b>	<b>Farcit per</b> 2117 2255	<b>Datació</b> S. XIX-XX	<b>Criteri datació</b> Estratigràfic		
<b>Talla</b> 2259 2230 2260 2237 2239	<b>Tallat per</b> 2207	<b>Interpretació</b> Trinxera de fonamentació de la claveguera 2217.			
<b>Es recolza</b>	<b>Se li recolza</b>	<b>Observacions</b> 			
<b>Es lliura</b>	<b>Se li lliura</b>	<b>Afecció</b> Si <input type="checkbox"/>	<b>Tipus</b>	%	
		No <input type="checkbox"/>			

<b>Definició UE</b> Estrat	<b>Textura</b> Solta	<b>Composició</b>	<b>Sector</b> D	<b>Zona</b> 2	<b>UE</b> 2219
<b>Relacions Físiques</b>	<b>Color</b> Negre	<b>Geològica</b> Argila	<b>Foto. Plan.</b>		
<b>Igual a</b>		<b>Orgànica</b> Carbons	27		
<b>Cobreix</b>	<b>Cobert per</b> 2002	<b>Artificial</b>			
<b>Farceix</b> 2217	<b>Farcit per</b>	<b>Datació</b> S. .XIX-XX	<b>Criteri datació</b> Estratigràfic		
<b>Talla</b>	<b>Tallat per</b> 2207	<b>Interpretació</b> Farciment de la claveguera 2217.			
<b>Es recolza</b>	<b>Se li recolza</b>	<b>Observacions</b> 			
<b>Es lliura</b>	<b>Se li lliura</b>	<b>Afecció</b> Si <input type="checkbox"/>	<b>Tipus</b>	%	
		No <input type="checkbox"/>			

<b>Definició UE</b> Retall/Interestrat	<b>Textura</b> 	<b>Composició</b>	<b>Sector</b> D	<b>Zona</b> 2	<b>UE</b> 2220
<b>Relacions Físiques</b>	<b>Color</b> 	<b>Geològica</b>	<b>Foto. Plan.</b>		
<b>Igual a</b>		<b>Orgànica</b>	31		
<b>Cobreix</b>	<b>Cobert per</b>	<b>Artificial</b>			
<b>Farceix</b>	<b>Farcit per</b> 2209	<b>Datació</b> S. .XIX-XX	<b>Criteri datació</b> Estratigràfic		
<b>Talla</b> 2000 2237 2239 2240 2251	<b>Tallat per</b> 2207	<b>Interpretació</b> Trinxera de fonamentació del mur 2209.			
<b>Es recolza</b>	<b>Se li recolza</b>	<b>Observacions</b> 			
<b>Es lliura</b>	<b>Se li lliura</b>	<b>Afecció</b> Si <input type="checkbox"/>	<b>Tipus</b>	%	
		No <input type="checkbox"/>			

<b>Definició UE</b>	<b>Textura</b>	<b>Composició</b>	<b>Sector</b> <input type="text" value="D"/>	<b>Zona</b> <input type="text" value="2"/>	<b>UE</b> <b>2221</b>								
<input type="text" value="Retall/Interestrat"/>	<input type="text"/>	<b>Geològica</b>	<input type="text"/>										
<b>Relacions Físiques</b>	<b>Color</b>	<b>Orgànica</b>	<input type="text"/>										
<input type="text"/>	<input type="text"/>	<b>Artificial</b>	<input type="text"/>										
<b>Igual a</b>	<b>Cobert per</b>	<b>Datació</b>	<input type="text" value="S. XIX-XX"/>	<b>Criteri datació</b>	<input type="text" value="Estratigràfic"/>								
<b>Cobreix</b>	<input type="text"/>	<b>Interpretació</b>	<input type="text" value="Trinxera de fonamentació del mur 2214."/>										
<b>Farceix</b>	<b>Farcit per</b>	<b>Observacions</b>	<input type="text"/>										
<b>Talla</b>	<b>Tallat per</b>	<b>Afecció</b>	<b>Si</b> <input type="checkbox"/>	<b>Tipus</b>	<input type="text"/>								
2265 2241	<input type="text"/>	<b>No</b> <input type="checkbox"/>	<input type="text"/>	<b>%</b>	<input type="text"/>								
<b>Es recolza</b>	<b>Se li recolza</b>												
<b>Es lliura</b>	<b>Se li lliura</b>												
<table border="1"> <tr><td><b>Foto.</b></td><td>107</td></tr> <tr><td><b>Plan.</b></td><td>108</td></tr> <tr><td></td><td>111</td></tr> <tr><td></td><td>112</td></tr> </table>						<b>Foto.</b>	107	<b>Plan.</b>	108		111		112
<b>Foto.</b>	107												
<b>Plan.</b>	108												
	111												
	112												

<b>Definició UE</b>	<b>Textura</b>	<b>Composició</b>	<b>Sector</b> <input type="text" value="D"/>	<b>Zona</b> <input type="text" value="2"/>	<b>UE</b> <b>2222</b>				
<input type="text" value="Retall/Interestrat"/>	<input type="text"/>	<b>Geològica</b>	<input type="text"/>						
<b>Relacions Físiques</b>	<b>Color</b>	<b>Orgànica</b>	<input type="text"/>						
<input type="text"/>	<input type="text"/>	<b>Artificial</b>	<input type="text"/>						
<b>Igual a</b>	<b>Cobert per</b>	<b>Datació</b>	<input type="text" value="S. XIX-XX"/>	<b>Criteri datació</b>	<input type="text" value="Estratigràfic"/>				
<b>Cobreix</b>	<input type="text"/>	<b>Interpretació</b>	<input type="text" value="Trinxera de fonamentació de la claveguera 2216."/>						
<b>Farceix</b>	<b>Farcit per</b>	<b>Observacions</b>	<input type="text"/>						
<b>Talla</b>	<b>Tallat per</b>	<b>Afecció</b>	<b>Si</b> <input type="checkbox"/>	<b>Tipus</b>	<input type="text"/>				
2283	<input type="text"/>	<b>No</b> <input type="checkbox"/>	<input type="text"/>	<b>%</b>	<input type="text"/>				
<b>Es recolza</b>	<b>Se li recolza</b>								
<b>Es lliura</b>	<b>Se li lliura</b>								
<table border="1"> <tr><td><b>Foto.</b></td><td></td></tr> <tr><td><b>Plan.</b></td><td></td></tr> </table>						<b>Foto.</b>		<b>Plan.</b>	
<b>Foto.</b>									
<b>Plan.</b>									

<b>Definició UE</b>	<b>Textura</b>	<b>Composició</b>	<b>Sector</b> <input type="text" value="D"/>	<b>Zona</b> <input type="text" value="2"/>	<b>UE</b> <b>2223</b>																																	
<input type="text" value="Estructura"/>	<input type="text"/>	<b>Geològica</b>	<input type="text"/>																																			
<b>Relacions Físiques</b>	<b>Color</b>	<b>Orgànica</b>	<input type="text"/>																																			
<input type="text"/>	<input type="text"/>	<b>Artificial</b>	<input type="text"/>																																			
<b>Igual a</b>	<b>Cobert per</b>	<b>Datació</b>	<input type="text" value="S. XIX-XX"/>	<b>Criteri datació</b>	<input type="text" value="Arquitectònic/Artí"/>																																	
<b>Cobreix</b>	<input type="text"/>	<b>Interpretació</b>	<input type="text" value="Pou"/>																																			
<b>Farceix</b>	<b>Farcit per</b>	<b>Observacions</b>	<input type="text" value="Pou mort de planta circular cobert amb una volta en el qual desemboquen les clavegueres 2217 i 2224. Realitzat amb rajoles lligades amb morter de color ataronjat."/>																																			
<b>Talla</b>	<b>Tallat per</b>	<b>Afecció</b>	<b>Si</b> <input checked="" type="checkbox"/>	<b>Tipus</b>	<input type="text" value="Total"/>																																	
2211	<input type="text" value="2304"/>	<b>No</b> <input type="checkbox"/>	<input type="text"/>	<b>%</b>	<input type="text"/>																																	
<b>Es recolza</b>	<b>Se li recolza</b>																																					
<b>Es lliura</b>	<b>Se li lliura</b>																																					
<table border="1"> <tr><td><b>Foto.</b></td><td>83</td><td>9</td></tr> <tr><td></td><td>170</td><td></td></tr> <tr><td></td><td>177</td><td>10</td></tr> <tr><td></td><td>178</td><td></td></tr> <tr><td></td><td>179</td><td>31</td></tr> <tr><td></td><td>192</td><td></td></tr> <tr><td></td><td>193</td><td></td></tr> <tr><td></td><td>200</td><td></td></tr> <tr><td></td><td>201</td><td></td></tr> <tr><td></td><td>749</td><td></td></tr> <tr><td></td><td>752</td><td></td></tr> </table>						<b>Foto.</b>	83	9		170			177	10		178			179	31		192			193			200			201			749			752	
<b>Foto.</b>	83	9																																				
	170																																					
	177	10																																				
	178																																					
	179	31																																				
	192																																					
	193																																					
	200																																					
	201																																					
	749																																					
	752																																					

<b>Definició UE</b>	<b>Textura</b>	<b>Composició</b>	<b>Sector</b> <input type="text" value="D"/>	<b>Zona</b> <input type="text" value="2"/>	<b>UE</b> <b>2224</b>
<input type="text" value="Estructura"/>	<input type="text"/>	<b>Geològica</b>	<input type="text"/>		
<b>Relacions Físiques</b>	<b>Color</b>	<b>Orgànica</b>	<input type="text"/>		
<input type="text"/>	<input type="text"/>	<b>Artificial</b>	<input type="text"/>		
<b>Igual a</b>	<b>Cobert per</b>	<b>Datació</b>	<input type="text" value="S. XIX-XX"/>	<b>Criteri datació</b>	<input type="text" value="Arquitectònic/Artí"/>
<b>Cobreix</b>	<input type="text"/>	<b>Interpretació</b>	<input type="text" value="Clavaguera"/>		
<b>Farceix</b>	<b>Farcit per</b>	<b>Observacions</b>	<input type="text" value="Clavaguera orientada en sentit est-oest. Presenta una paret de pedres irregulars lligades amb morter de color ataronjat i amb una base de rajoles de 0.30 x 0.15 m."/>		
2225	2305	<b>Afecció</b>	<b>Si</b> <input checked="" type="checkbox"/>	<b>Tipus</b>	<input type="text"/>
<b>Talla</b>	<b>Tallat per</b>	<b>No</b> <input type="checkbox"/>	<b>Total</b>	<input type="text"/>	<b>%</b> <input type="text"/>
<b>Es recolza</b>	<b>Se li recolza</b>				
2256					
<b>Es lliura</b>	<b>Se li lliura</b>				
					<b>Foto. Plan.</b>
					<input type="text" value="170"/>
					<input type="text" value="9"/>
					<input type="text" value="171"/>
					<input type="text" value="10"/>
					<input type="text" value="192"/>
					<input type="text" value="31"/>
					<input type="text" value="193"/>

<b>Definició UE</b>	<b>Textura</b>	<b>Composició</b>	<b>Sector</b> <input type="text" value="D"/>	<b>Zona</b> <input type="text" value="2"/>	<b>UE</b> <b>2225</b>
<input type="text" value="Retall/Interestrat"/>	<input type="text"/>	<b>Geològica</b>	<input type="text"/>		
<b>Relacions Físiques</b>	<b>Color</b>	<b>Orgànica</b>	<input type="text"/>		
<input type="text"/>	<input type="text"/>	<b>Artificial</b>	<input type="text"/>		
<b>Igual a</b>	<b>Cobert per</b>	<b>Datació</b>	<input type="text" value="S. XIX-XX"/>	<b>Criteri datació</b>	<input type="text" value="Estratigràfic"/>
<b>Cobreix</b>	<input type="text"/>	<b>Interpretació</b>	<input type="text" value="Trinxera de fonamentació de la clavaguera 2224."/>		
<b>Farceix</b>	<b>Farcit per</b>	<b>Observacions</b>	<input type="text"/>		
	2224	<b>Afecció</b>	<b>Si</b> <input type="checkbox"/>	<b>Tipus</b>	<input type="text"/>
<b>Talla</b>	<b>Tallat per</b>	<b>No</b> <input type="checkbox"/>	<b>Total</b>	<input type="text"/>	<b>%</b> <input type="text"/>
2238					
<b>Es recolza</b>	<b>Se li recolza</b>				
<b>Es lliura</b>	<b>Se li lliura</b>				
					<b>Foto. Plan.</b>
					<input type="text"/>
					<input type="text"/>

<b>Definició UE</b>	<b>Textura</b>	<b>Composició</b>	<b>Sector</b> <input type="text" value="D"/>	<b>Zona</b> <input type="text" value="2"/>	<b>UE</b> <b>2226</b>
<input type="text" value="Estructura"/>	<input type="text"/>	<b>Geològica</b>	<input type="text"/>		
<b>Relacions Físiques</b>	<b>Color</b>	<b>Orgànica</b>	<input type="text"/>		
<input type="text"/>	<input type="text"/>	<b>Artificial</b>	<input type="text"/>		
<b>Igual a</b>	<b>Cobert per</b>	<b>Datació</b>	<input type="text" value="S. XVII-XVIII"/>	<b>Criteri datació</b>	<input type="text" value="Estratigràfic"/>
<b>Cobreix</b>	<input type="text"/>	<b>Interpretació</b>	<input type="text" value="Pou"/>		
<b>Farceix</b>	<b>Farcit per</b>	<b>Observacions</b>	<input type="text" value="Pou de planta circular realitzat amb pedres irregulars lligades amb morter de color ataronjat."/>		
2211	2212	<b>Afecció</b>	<b>Si</b> <input checked="" type="checkbox"/>	<b>Tipus</b>	<input type="text"/>
<b>Talla</b>	<b>Tallat per</b>	<b>No</b> <input type="checkbox"/>	<b>Total</b>	<input type="text"/>	<b>%</b> <input type="text"/>
<b>Es recolza</b>	<b>Se li recolza</b>				
2243					
<b>Es lliura</b>	<b>Se li lliura</b>				
					<b>Foto. Plan.</b>
					<input type="text" value="11"/>
					<input type="text" value="10"/>
					<input type="text" value="206"/>
					<input type="text" value="217"/>
					<input type="text" value="218"/>
					<input type="text" value="527"/>
					<input type="text" value="528"/>
					<input type="text" value="750"/>

<b>Definició UE</b> Estrat	<b>Textura</b> Compacta	<b>Composició</b>	<b>Sector</b> D	<b>Zona</b> 2	<b>UE</b> 2227
<b>Relacions Físiques</b>	<b>Color</b> Marró	<b>Geològica</b> Argila	<b>Orgànica</b>	<b>Artificial</b> material Constructiu	<b>Foto. Plan.</b> 74 / 10
<b>Igual a</b> Cobreix 2322 Farceix Talla Es recolza Es lliura	<b>Cobert per</b> 2206 <b>Farcit per</b> <b>Tallat per</b> <b>Se li recolza</b> <b>Se li lliura</b>	<b>Datació</b>	<b>Criteri datació</b>	<b>Interpretació</b> Colmatació	
		<b>Observacions</b> Nivell de colmatació que cobreix l'estructura 2322.	<b>Afecció</b> Si <input type="checkbox"/> No <input checked="" type="checkbox"/>	<b>Tipus</b> %	

<b>Definició UE</b> Estructura	<b>Textura</b>	<b>Composició</b>	<b>Sector</b> D	<b>Zona</b> 2	<b>UE</b> 2228
<b>Relacions Físiques</b>	<b>Color</b>	<b>Geològica</b>	<b>Orgànica</b>	<b>Artificial</b>	<b>Foto. Plan.</b> 8
<b>Igual a</b> Cobreix Farceix Talla 2124 Es recolza Es lliura	<b>Cobert per</b> <b>Farcit per</b> <b>Tallat per</b> <b>Se li recolza</b> <b>Se li lliura</b>	<b>Datació</b> S. XIX-XX	<b>Criteri datació</b> Arquitectònic/Artí	<b>Interpretació</b> Claveguera de desguàs de les aigües que sobren de l'estructura UE 2104.	
		<b>Observacions</b> Claveguera feta amb una canonada de ceràmica vidriada amb coberta de volta de maons. Comunica l'estructura hidràulica UE 2104 i el col·lector central del carrer, travessant la fonamentació UE 2124.	<b>Afecció</b> Si <input checked="" type="checkbox"/> No <input type="checkbox"/>	<b>Tipus</b> Total %	

<b>Definició UE</b> Retall/Interestrat	<b>Textura</b>	<b>Composició</b>	<b>Sector</b> D	<b>Zona</b> 2	<b>UE</b> 2229
<b>Relacions Físiques</b>	<b>Color</b>	<b>Geològica</b>	<b>Orgànica</b>	<b>Artificial</b>	<b>Foto. Plan.</b>
<b>Igual a</b> 2327 Cobreix Farceix Talla 2192 2091 2134 2121 Es recolza Es lliura	<b>Cobert per</b> <b>Farcit per</b> 2120 <b>Tallat per</b> <b>Se li recolza</b> <b>Se li lliura</b>	<b>Datació</b> S. XIX-XX	<b>Criteri datació</b> Estratigràfic	<b>Interpretació</b> Trinxera de fonamentació de l'estructura UE 2120.	
		<b>Observacions</b>	<b>Afecció</b> Si <input type="checkbox"/> No <input type="checkbox"/>	<b>Tipus</b> %	



<b>Definició UE</b> Estrat	<b>Textura</b> Compacta	<b>Composició</b>	<b>Sector</b> D	<b>Zona</b> 2	<b>UE</b> 2230
<b>Relacions Físiques</b>	<b>Color</b> Marró	<b>Geològica</b> Argila	<b>Orgànica</b> Carbons	<b>Artificial</b> morter	<b>Foto. Plan.</b>
<b>Igual a</b>	<b>Cobert per</b> 2259 2217 2219	<b>Datació</b>	<b>Criteri datació</b>	72	27
<b>Cobreix</b>	2002	<b>Interpretació</b> Colmatació		73	31
<b>Farceix</b>	<b>Farcit per</b>	<b>Observacions</b>		94	
<b>Talla</b>	<b>Tallat per</b> 2218 2253 2256			115	
<b>Es recolza</b>	<b>Se li recolza</b>	<b>Afecció</b> Si <input type="checkbox"/> No <input type="checkbox"/>	<b>Tipus</b>		
<b>Es lliura</b>	<b>Se li lliura</b>				

<b>Definició UE</b> Estrat	<b>Textura</b> Compacta	<b>Composició</b>	<b>Sector</b> D	<b>Zona</b> 2	<b>UE</b> 2231
<b>Relacions Físiques</b>	<b>Color</b> Marró	<b>Geològica</b> Argila	<b>Orgànica</b> Carbons	<b>Artificial</b> ceràmica, material constructiu	<b>Foto. Plan.</b>
<b>Igual a</b>	<b>Cobert per</b> 2238	<b>Datació</b>	<b>Criteri datació</b>		
<b>Cobreix</b>	2002	<b>Interpretació</b> Colmatació			
<b>Farceix</b>	<b>Farcit per</b>	<b>Observacions</b>			
<b>Talla</b>	<b>Tallat per</b> 2211				
<b>Es recolza</b>	<b>Se li recolza</b> 2233	<b>Afecció</b> Si <input type="checkbox"/> No <input type="checkbox"/>	<b>Tipus</b>		
<b>Es lliura</b>	<b>Se li lliura</b>				

<b>Definició UE</b> Estructura	<b>Textura</b>	<b>Composició</b>	<b>Sector</b> D	<b>Zona</b> 2	<b>UE</b> 2232
<b>Relacions Físiques</b>	<b>Color</b>	<b>Geològica</b>	<b>Orgànica</b>	<b>Artificial</b>	<b>Foto. Plan.</b>
<b>Igual a</b>	<b>Cobert per</b> 2002	<b>Datació</b> S. .XIX-XX	<b>Criteri datació</b> Arquitectònic/Artí	177	9
<b>Cobreix</b>		<b>Interpretació</b> Mur		178	31
<b>Farceix</b>	<b>Farcit per</b>	<b>Observacions</b> Mur orientat en sentit est-oest. Comosat per pedres irregulars lligades amb morter der color ataronjat.		179	
<b>Talla</b>	<b>Tallat per</b>				
<b>Es recolza</b>	<b>Se li recolza</b> 2233 2296	<b>Afecció</b> Si <input checked="" type="checkbox"/> No <input type="checkbox"/>	<b>Tipus</b> Parcial		
<b>Es lliura</b>	<b>Se li lliura</b>				

<b>Definició UE</b>	<b>Textura</b>	<b>Composició</b>	<b>Sector</b> <input type="text" value="D"/>	<b>Zona</b> <input type="text" value="2"/>	<b>UE</b> <b>2233</b>
<input type="text" value="Estructura"/>	<input type="text"/>	<b>Geològica</b>	<input type="text"/>		
<b>Relacions Físiques</b>	<b>Color</b>	<b>Orgànica</b>	<input type="text"/>		
<input type="text"/>	<input type="text"/>	<b>Artificial</b>	<input type="text"/>		
<b>Igual a</b>	<b>Cobert per</b>	<b>Datació</b>	<input type="text" value="S. XIX-XX"/>	<b>Criteri datació</b>	<input type="text" value="Arquitectònic/Artí"/>
<b>Cobreix</b>	2002	<b>Interpretació</b>	<input type="text" value="Clavaguera"/>		
<b>Farceix</b>	<b>Farcit per</b>	<b>Observacions</b>	<input type="text" value="Clavaguera orientada en sentit nord-sud. Realitzada amb rajoles de 0.30 x 0.15 lligades amb morter de color blanc."/>		
2234	2264	<b>Afecció</b>	<b>Si</b> <input checked="" type="checkbox"/>	<b>Tipus</b>	<input type="text"/>
<b>Talla</b>	<b>Tallat per</b>	<b>No</b> <input type="checkbox"/>	<b>Total</b>	<input type="text"/>	<b>%</b> <input type="text"/>
<b>Es recolza</b>	<b>Se li recolza</b>				
2232 2231					
<b>Es lliura</b>	<b>Se li lliura</b>				
		<b>Foto.</b>		<b>Plan.</b>	
		<input type="text" value="23"/>		<input type="text" value="9"/>	
		<input type="text" value="24"/>			

<b>Definició UE</b>	<b>Textura</b>	<b>Composició</b>	<b>Sector</b> <input type="text" value="D"/>	<b>Zona</b> <input type="text" value="2"/>	<b>UE</b> <b>2234</b>
<input type="text" value="Retall/Interestrat"/>	<input type="text"/>	<b>Geològica</b>	<input type="text"/>		
<b>Relacions Físiques</b>	<b>Color</b>	<b>Orgànica</b>	<input type="text"/>		
<input type="text"/>	<input type="text"/>	<b>Artificial</b>	<input type="text"/>		
<b>Igual a</b>	<b>Cobert per</b>	<b>Datació</b>	<input type="text" value="S. .XIX-XX"/>	<b>Criteri datació</b>	<input type="text" value="Estratigràfic"/>
<b>Cobreix</b>		<b>Interpretació</b>	<input type="text" value="Trinxera de fonamentació de la clavaguera 2233."/>		
<b>Farceix</b>	<b>Farcit per</b>	<b>Observacions</b>	<input type="text"/>		
	2233				
<b>Talla</b>	<b>Tallat per</b>				
2231					
<b>Es recolza</b>	<b>Se li recolza</b>				
<b>Es lliura</b>	<b>Se li lliura</b>				
		<b>Afecció</b>		<b>Tipus</b>	
		<b>Si</b> <input type="checkbox"/>	<input type="text"/>	<b>%</b>	<input type="text"/>
		<b>No</b> <input type="checkbox"/>	<input type="text"/>	<input type="text"/>	<input type="text"/>
		<b>Foto.</b>		<b>Plan.</b>	
		<input type="text"/>		<input type="text"/>	

<b>Definició UE</b>	<b>Textura</b>	<b>Composició</b>	<b>Sector</b> <input type="text" value="D"/>	<b>Zona</b> <input type="text" value="2"/>	<b>UE</b> <b>2235</b>
<input type="text" value="Retall/Interestrat"/>	<input type="text"/>	<b>Geològica</b>	<input type="text"/>		
<b>Relacions Físiques</b>	<b>Color</b>	<b>Orgànica</b>	<input type="text"/>		
<input type="text"/>	<input type="text"/>	<b>Artificial</b>	<input type="text"/>		
<b>Igual a</b>	<b>Cobert per</b>	<b>Datació</b>	<input type="text" value="S. .XIX-XX"/>	<b>Criteri datació</b>	<input type="text" value="Estratigràfic"/>
<b>Cobreix</b>		<b>Interpretació</b>	<input type="text" value="Trinxera de fonamentació del mur 2232."/>		
<b>Farceix</b>	<b>Farcit per</b>	<b>Observacions</b>	<input type="text"/>		
	2232				
<b>Talla</b>	<b>Tallat per</b>				
2238					
<b>Es recolza</b>	<b>Se li recolza</b>				
<b>Es lliura</b>	<b>Se li lliura</b>				
		<b>Afecció</b>		<b>Tipus</b>	
		<b>Si</b> <input type="checkbox"/>	<input type="text"/>	<b>%</b>	<input type="text"/>
		<b>No</b> <input type="checkbox"/>	<input type="text"/>	<input type="text"/>	<input type="text"/>
		<b>Foto.</b>		<b>Plan.</b>	
		<input type="text"/>		<input type="text"/>	

<b>Definició UE</b> Estrat	<b>Textura</b> Solta	<b>Composició</b>	<b>Sector</b> D	<b>Zona</b> 2	<b>UE</b> 2236
<b>Relacions Físiques</b>	<b>Color</b> Negre	<b>Geològica</b> Sorra, argila	<b>Orgànica</b> Carbons	<b>Artificial</b>	<b>Foto. Plan.</b>
<b>Igual a</b>	<b>Cobert per</b> 2002	<b>Datació</b> S. .XIX-XX	<b>Criteri datació</b> Estratigràfic	<b>Interpretació</b> Farciment de la claveguera 2216.	
<b>Farceix</b> 2216	<b>Farcit per</b>	<b>Observacions</b>			
<b>Talla</b>	<b>Tallat per</b>	<b>Afecció</b> Si <input type="checkbox"/> No <input type="checkbox"/> <b>Tipus</b> % <input type="text"/>			
<b>Es recolza</b>	<b>Se li recolza</b>				
<b>Es lliura</b>	<b>Se li lliura</b>				

<b>Definició UE</b> Estrat	<b>Textura</b> Solta	<b>Composició</b>	<b>Sector</b> D	<b>Zona</b> 2	<b>UE</b> 2237
<b>Relacions Físiques</b>	<b>Color</b> Marró Clar	<b>Geològica</b> Argila	<b>Orgànica</b> Carbons	<b>Artificial</b> material Constructiu	<b>Foto. Plan.</b> 69
<b>Igual a</b>	<b>Cobert per</b> 2002	<b>Datació</b>	<b>Criteri datació</b>	<b>Interpretació</b> Colmatació	
<b>Farceix</b> 2239	<b>Farcit per</b>	<b>Observacions</b>			
<b>Talla</b>	<b>Tallat per</b> 2207 2218 2220	<b>Afecció</b> Si <input type="checkbox"/> No <input type="checkbox"/> <b>Tipus</b> % <input type="text"/>			
<b>Es recolza</b>	<b>Se li recolza</b>				
<b>Es lliura</b>	<b>Se li lliura</b>				

<b>Definició UE</b> Estrat	<b>Textura</b> Compacta	<b>Composició</b>	<b>Sector</b> D	<b>Zona</b> 2	<b>UE</b> 2238
<b>Relacions Físiques</b>	<b>Color</b> Marró	<b>Geològica</b> Argila	<b>Orgànica</b>	<b>Artificial</b> morter	<b>Foto. Plan.</b> 40 83 31
<b>Igual a</b>	<b>Cobert per</b> 2002 2231	<b>Datació</b> S. XIV-XV	<b>Criteri datació</b> Ceràmic	<b>Interpretació</b> Farciment del retall 2262.	
<b>Farceix</b> 2262	<b>Farcit per</b>	<b>Observacions</b>			
<b>Talla</b>	<b>Tallat per</b> 2225 2235 2234 2296	<b>Afecció</b> Si <input type="checkbox"/> No <input type="checkbox"/> <b>Tipus</b> % <input type="text"/>			
<b>Es recolza</b>	<b>Se li recolza</b>				
<b>Es lliura</b>	<b>Se li lliura</b>				

<b>Definició UE</b> Estrat	<b>Textura</b> Compacta	<b>Composició</b>	<b>Sector</b> D	<b>Zona</b> 2	<b>UE</b> 2239
<b>Relacions Físiques</b>	<b>Color</b> Marró	<b>Geològica</b> Argila	<b>Orgànica</b> Carbons	<b>Artificial</b>	<b>Foto. Plan.</b> 82
<b>Igual a</b>	<b>Cobert per</b> 2240	<b>Datació</b>	<b>Criteri datació</b>	<b>Interpretació</b> Colmatació	
<b>Farceix</b>	<b>Farcit per</b>	<b>Observacions</b>			
<b>Talla</b>	<b>Tallat per</b> 2218 2267 2207 2253 2220	<b>Afecció</b> Si <input type="checkbox"/> No <input type="checkbox"/> <b>Tipus</b> %			
<b>Es recolza</b>	<b>Se li recolza</b>				
<b>Es lliura</b>	<b>Se li lliura</b>				

<b>Definició UE</b> Estrat	<b>Textura</b> Compacta	<b>Composició</b>	<b>Sector</b> D	<b>Zona</b> 2	<b>UE</b> 2240
<b>Relacions Físiques</b>	<b>Color</b> Vermellós	<b>Geològica</b> Argila	<b>Orgànica</b> Carbons	<b>Artificial</b>	<b>Foto. Plan.</b> 81 127 128 129 130
<b>Igual a</b>	<b>Cobert per</b> 2251	<b>Datació</b>	<b>Criteri datació</b>	<b>Interpretació</b> Colmatació	
<b>Farceix</b>	<b>Farcit per</b>	<b>Observacions</b>			
<b>Talla</b>	<b>Tallat per</b> 2220 2253 2245 2267	<b>Afecció</b> Si <input type="checkbox"/> No <input type="checkbox"/> <b>Tipus</b> %			
<b>Es recolza</b>	<b>Se li recolza</b>				
<b>Es lliura</b>	<b>Se li lliura</b>				

<b>Definició UE</b> Estrat	<b>Textura</b> Compacta	<b>Composició</b>	<b>Sector</b> D	<b>Zona</b> 2	<b>UE</b> 2241
<b>Relacions Físiques</b>	<b>Color</b> Marró Clar	<b>Geològica</b>	<b>Orgànica</b>	<b>Artificial</b>	<b>Foto. Plan.</b> 79 80
<b>Igual a</b>	<b>Cobert per</b> 2265 2279	<b>Datació</b>	<b>Criteri datació</b>	<b>Interpretació</b> Colmatació	
<b>Farceix</b>	<b>Farcit per</b>	<b>Observacions</b>			
<b>Talla</b>	<b>Tallat per</b> 2253 2211 2293	<b>Afecció</b> Si <input type="checkbox"/> No <input type="checkbox"/> <b>Tipus</b> %			
<b>Es recolza</b>	<b>Se li recolza</b>				
<b>Es lliura</b>	<b>Se li lliura</b>				

<b>Definició UE</b> Estrat	<b>Textura</b> poc compacta	<b>Composició</b>	<b>Sector</b> D	<b>Zona</b> 2	<b>UE</b> 2242
<b>Relacions Físiques</b>	<b>Color</b> Marró-gris	<b>Geològica</b> Sorra	<b>Foto. Plan.</b>		
<b>Igual a</b>		<b>Orgànica</b> petxines, òssos.	<b>Datació</b> S. XIX-XX	<b>Criteri datació</b> Ceràmic	
<b>Cobreix</b>	<b>Cobert per</b>	<b>Artificial</b> botons, ceràmica, vidre	<b>Interpretació</b> Farciment de la claveguera UE 2066.		
<b>Farceix</b> 2066	<b>Farcit per</b>	<b>Observacions</b>			
<b>Talla</b>	<b>Tallat per</b>	<b>Afecció</b> Si <input type="checkbox"/> No <input type="checkbox"/> <b>Tipus</b> % <input type="text"/>			
<b>Es recolza</b>	<b>Se li recolza</b>				
<b>Es lliura</b>	<b>Se li lliura</b>				

<b>Definició UE</b> Estructura	<b>Textura</b>	<b>Composició</b>	<b>Sector</b> D	<b>Zona</b> 2	<b>UE</b> 2243
<b>Relacions Físiques</b>	<b>Color</b>	<b>Geològica</b>	<b>Foto. Plan.</b>		
<b>Igual a</b>		<b>Orgànica</b>	<b>Datació</b> S. XIX-XX	<b>Criteri datació</b> Arquitectònic/Artí	16
<b>Cobreix</b>	<b>Cobert per</b> 2002	<b>Artificial</b>	<b>Interpretació</b> Clavaguera		
<b>Farceix</b> 2244	<b>Farcit per</b> 2247	<b>Observacions</b> Clavaguera orientada en sentit est-oest. Les parets estan realitzades amb pedres irregulars lligades amb morter de color blanc i la base amb rajoles de 0.30 x 0.15 m.			
<b>Talla</b>	<b>Tallat per</b> 2207	<b>Afecció</b> Si <input checked="" type="checkbox"/> No <input type="checkbox"/> <b>Tipus</b> Total % <input type="text"/>			
<b>Es recolza</b> 2209 2226	<b>Se li recolza</b>				
<b>Es lliura</b>	<b>Se li lliura</b>				

<b>Definició UE</b> Retall/Interestrat	<b>Textura</b>	<b>Composició</b>	<b>Sector</b> D	<b>Zona</b> 2	<b>UE</b> 2244
<b>Relacions Físiques</b>	<b>Color</b>	<b>Geològica</b>	<b>Foto. Plan.</b>		
<b>Igual a</b>		<b>Orgànica</b>	<b>Datació</b> S. XIX-XX	<b>Criteri datació</b> Estratigràfic	
<b>Cobreix</b>	<b>Cobert per</b>	<b>Artificial</b>	<b>Interpretació</b> Trinxera de fonamentació de la claveguera 2243.		
<b>Farceix</b>	<b>Farcit per</b> 2243	<b>Observacions</b>			
<b>Talla</b> 2246	<b>Tallat per</b> 2207	<b>Afecció</b> Si <input type="checkbox"/> No <input type="checkbox"/> <b>Tipus</b> % <input type="text"/>			
<b>Es recolza</b>	<b>Se li recolza</b>				
<b>Es lliura</b>	<b>Se li lliura</b>				

<b>Definició UE</b> Retall/Interstrat	<b>Textura</b> 	<b>Composició</b>	<b>Sector</b> D	<b>Zona</b> 2	<b>UE</b> 2245
<b>Relacions Físiques</b>	<b>Color</b> 	<b>Geològica</b>	<b>Foto. Plan.</b>		
		<b>Orgànica</b>	76	10	
		<b>Artificial</b>			
<b>Igual a</b>		<b>Datació</b>	<b>Criteri datació</b>		
<b>Cobreix</b>	<b>Cobert per</b>				
		<b>Interpretació</b>	Indeterminat		
<b>Farceix</b>	<b>Farcit per</b>	<b>Observacions</b>			
2240	2244 2207	Retall de funció indeterminada, documentat al nord del mur 2209. Presenta una planta lleugerament arrodonida.			
<b>Talla</b>	<b>Tallat per</b>	<b>Afecció</b> Si <input type="checkbox"/>	<b>Tipus</b>	%	
<b>Es recolza</b>	<b>Se li recolza</b>	No <input type="checkbox"/>			
<b>Es lliura</b>	<b>Se li lliura</b>				

<b>Definició UE</b> Estrat	<b>Textura</b> Solta	<b>Composició</b>	<b>Sector</b> D	<b>Zona</b> 2	<b>UE</b> 2246
<b>Relacions Físiques</b>	<b>Color</b> Marró	<b>Geològica</b>	<b>Foto. Plan.</b>		
		<b>Orgànica</b>	76	10	
		<b>Artificial</b>			
<b>Igual a</b>		<b>Datació</b>	<b>Criteri datació</b>		
<b>Cobreix</b>	<b>Cobert per</b>				
		<b>Interpretació</b>	Farciment del retall 2245.		
<b>Farceix</b>	<b>Farcit per</b>	<b>Observacions</b>			
2245					
<b>Talla</b>	<b>Tallat per</b>	<b>Afecció</b> Si <input type="checkbox"/>	<b>Tipus</b>	%	
<b>Es recolza</b>	<b>Se li recolza</b>	No <input type="checkbox"/>			
<b>Es lliura</b>	<b>Se li lliura</b>				

<b>Definició UE</b> Estrat	<b>Textura</b> Solta	<b>Composició</b>	<b>Sector</b> D	<b>Zona</b> 2	<b>UE</b> 2247
<b>Relacions Físiques</b>	<b>Color</b> Gris	<b>Geològica</b>	<b>Foto. Plan.</b>		
		<b>Orgànica</b>			
		<b>Artificial</b>			
<b>Igual a</b>		<b>Datació</b>	<b>Criteri datació</b>		
<b>Cobreix</b>	<b>Cobert per</b>	S. XIX-XX	Ceràmic		
		<b>Interpretació</b>	Farciment de la claveguera 2243.		
<b>Farceix</b>	<b>Farcit per</b>	<b>Observacions</b>			
2243					
<b>Talla</b>	<b>Tallat per</b>	<b>Afecció</b> Si <input type="checkbox"/>	<b>Tipus</b>	%	
<b>Es recolza</b>	<b>Se li recolza</b>	No <input type="checkbox"/>			
<b>Es lliura</b>	<b>Se li lliura</b>				

<b>Definició UE</b>	<b>Textura</b>	<b>Composició</b>	<b>Sector</b> <input type="text" value="D"/>	<b>Zona</b> <input type="text" value="2"/>	<b>UE</b> <b>2248</b>
<input type="text" value="Estructura"/>	<input type="text"/>	<b>Geològica</b>	<input type="text"/>		
<b>Relacions Físiques</b>	<b>Color</b>	<b>Orgànica</b>	<input type="text"/>		
<input type="text"/>	<input type="text"/>	<b>Artificial</b>	<input type="text"/>		
<b>Igual a</b>	<b>Cobert per</b>	<b>Datació</b>	<input type="text" value="S. XIX-XX"/>	<b>Criteri datació</b>	<input type="text" value="Arquitectònic/Artí"/>
<b>Cobreix</b>	2002	<b>Interpretació</b>	<input type="text" value="Clavaguera"/>		
<b>Farceix</b>	<b>Farcit per</b>	<b>Observacions</b>	<input type="text" value="Clavaguera orientada en sentit nord-sud. Presenta tant sols la base realitzada amb rajoles de 0.30 x 0.15 m ja que aprofita el mur 2266 com a paret est."/>		
2249	2250	<b>Afecció</b>	<b>Si</b> <input checked="" type="checkbox"/>	<b>Tipus</b>	<input type="text"/>
<b>Talla</b>	<b>Tallat per</b>	<b>No</b> <input type="checkbox"/>	<b>Total</b>	<input type="text"/>	<b>%</b> <input type="text"/>
<b>Es recolza</b>	<b>Se li recolza</b>				
2266 2226					
<b>Es lliura</b>	<b>Se li lliura</b>				

<b>Definició UE</b>	<b>Textura</b>	<b>Composició</b>	<b>Sector</b> <input type="text" value="D"/>	<b>Zona</b> <input type="text" value="2"/>	<b>UE</b> <b>2249</b>
<input type="text" value="Retall/Interestrat"/>	<input type="text"/>	<b>Geològica</b>	<input type="text"/>		
<b>Relacions Físiques</b>	<b>Color</b>	<b>Orgànica</b>	<input type="text"/>		
<input type="text"/>	<input type="text"/>	<b>Artificial</b>	<input type="text"/>		
<b>Igual a</b>	<b>Cobert per</b>	<b>Datació</b>	<input type="text" value="S. .XIX-XX"/>	<b>Criteri datació</b>	<input type="text" value="Estratigràfic"/>
<b>Cobreix</b>		<b>Interpretació</b>	<input type="text" value="Trinxera de fonamentació de la clavaguera 2248."/>		
<b>Farceix</b>	<b>Farcit per</b>	<b>Observacions</b>	<input type="text"/>		
	2248				
<b>Talla</b>	<b>Tallat per</b>				
<b>Es recolza</b>	<b>Se li recolza</b>				
<b>Es lliura</b>	<b>Se li lliura</b>				
		<b>Afecció</b>	<b>Si</b> <input type="checkbox"/>	<b>Tipus</b>	<input type="text"/>
		<b>No</b> <input type="checkbox"/>	<input type="text"/>	<b>%</b>	<input type="text"/>

<b>Definició UE</b>	<b>Textura</b>	<b>Composició</b>	<b>Sector</b> <input type="text" value="D"/>	<b>Zona</b> <input type="text" value="2"/>	<b>UE</b> <b>2250</b>
<input type="text" value="Estrat"/>	<input type="text" value="Solta"/>	<b>Geològica</b>	<input type="text" value="Sorra, argila"/>		
<b>Relacions Físiques</b>	<b>Color</b>	<b>Orgànica</b>	<input type="text" value="Carbons"/>		
<input type="text"/>	<input type="text" value="Gris"/>	<b>Artificial</b>	<input type="text" value="plàstics, ferro"/>		
<b>Igual a</b>	<b>Cobert per</b>	<b>Datació</b>	<input type="text" value="S. XIX-XX"/>	<b>Criteri datació</b>	<input type="text" value="Ceràmic"/>
<b>Cobreix</b>	2002	<b>Interpretació</b>	<input type="text" value="Farciment de la clavaguera 2248."/>		
<b>Farceix</b>	<b>Farcit per</b>	<b>Observacions</b>	<input type="text"/>		
2248					
<b>Talla</b>	<b>Tallat per</b>				
<b>Es recolza</b>	<b>Se li recolza</b>				
<b>Es lliura</b>	<b>Se li lliura</b>				
		<b>Afecció</b>	<b>Si</b> <input type="checkbox"/>	<b>Tipus</b>	<input type="text"/>
		<b>No</b> <input type="checkbox"/>	<input type="text"/>	<b>%</b>	<input type="text"/>

<b>Definició UE</b> Estrat	<b>Textura</b> Compacta	<b>Composició</b>	<b>Sector</b> D	<b>Zona</b> 2	<b>UE</b> 2251
<b>Relacions Físiques</b>	<b>Color</b> Marró Fosc	<b>Geològica</b> Argila	<b>Orgànica</b> Carbons	<b>Artificial</b>	<b>Foto. Plan.</b> 27 31 28
<b>Igual a</b>	<b>Cobert per</b> 2240	<b>Datació</b> S. .IX-XI	<b>Criteri datació</b> Ceràmic		
<b>Cobreix</b> 2000	<b>Farcit per</b>	<b>Interpretació</b> Colmatació			
<b>Farceix</b>	<b>Tallat per</b> 2207 2220 2253 2267	<b>Observacions</b>			
<b>Talla</b>	<b>Se li recolza</b>	<b>Afecció</b> Si <input type="checkbox"/> No <input type="checkbox"/>			
<b>Es recolza</b>	<b>Se li lliura</b>	<b>Tipus</b> % <input type="checkbox"/>			

<b>Definició UE</b> Estructura	<b>Textura</b>	<b>Composició</b>	<b>Sector</b> D	<b>Zona</b> 2	<b>UE</b> 2252
<b>Relacions Físiques</b>	<b>Color</b>	<b>Geològica</b>	<b>Orgànica</b>	<b>Artificial</b>	<b>Foto. Plan.</b> 21 10 25 31 26 82 88 89 155 156 168 169 180 181 182 183
<b>Igual a</b>	<b>Cobert per</b> 2002	<b>Datació</b> S. .XIX-XX	<b>Criteri datació</b> Arquitectònic/Artí		
<b>Cobreix</b> 2253	<b>Farcit per</b>	<b>Interpretació</b> Mur			
<b>Farceix</b>	<b>Tallat per</b> 2218	<b>Observacions</b> Mur orientat en sentit est-oest. Comosat per pedres regulars i alguna rajola lligades amb morter de color ataronjat. L'extrem est serveix com a paret que delimita el soterrani, en aquest punt presenta un revestiment de morter de color blanc.			
<b>Talla</b>	<b>Se li recolza</b> 2214 2266 2285	<b>Afecció</b> Si <input checked="" type="checkbox"/> No <input type="checkbox"/>			
<b>Es recolza</b> 2000	<b>Se li lliura</b> 2215 2254	<b>Tipus</b> Total % <input type="checkbox"/>			

<b>Definició UE</b> Retall/Interestrat	<b>Textura</b>	<b>Composició</b>	<b>Sector</b> D	<b>Zona</b> 2	<b>UE</b> 2253
<b>Relacions Físiques</b>	<b>Color</b>	<b>Geològica</b>	<b>Orgànica</b>	<b>Artificial</b>	<b>Foto. Plan.</b> 88 31 89
<b>Igual a</b>	<b>Cobert per</b>	<b>Datació</b> S. XIX-XX	<b>Criteri datació</b> Estratigràfic		
<b>Cobreix</b>	<b>Farcit per</b> 2254 2252	<b>Interpretació</b> Trinxera de fonamentació del mur 2252.			
<b>Farceix</b>	<b>Tallat per</b>	<b>Observacions</b> Cal destacar que la trinxera de fonamentació de la cara nord assoleix una cota de 3.52, mentre que a la cara sud arriba fins al substrat geològic.			
<b>Talla</b> 2000 2259 2260 2261 2230	<b>Se li recolza</b>	<b>Afecció</b> Si <input type="checkbox"/> No <input type="checkbox"/>			
<b>Es recolza</b>	<b>Se li lliura</b>	<b>Tipus</b> % <input type="checkbox"/>			



<b>Definició UE</b> Estrat	<b>Textura</b> Solta	<b>Composició</b>	<b>Sector</b> D	<b>Zona</b> 2	<b>UE</b> 2254
<b>Relacions Físiques</b>	<b>Color</b> Marró Fosc	<b>Geològica</b> Argila, sorra	<b>Orgànica</b>	<b>Artificial</b>	<b>Foto. Plan.</b> 88 89
<b>Igual a</b>	<b>Cobert per</b> 2002	<b>Datació</b> S. XIX-XX	<b>Criteri datació</b> Ceràmic		
<b>Cobreix</b>	<b>Farcit per</b>	<b>Interpretació</b> Farciment de la trinxera de fonamentació del mur 2252.			
<b>Farceix</b> 2253	<b>Tallat per</b>	<b>Observacions</b>			
<b>Talla</b>	<b>Es recolza</b>	<b>Afecció</b> Si <input type="checkbox"/> No <input type="checkbox"/> <b>Tipus</b> %			
<b>Es recolza</b>	<b>Se li recolza</b>				
<b>Es lliura</b>	<b>Se li lliura</b>				

<b>Definició UE</b> Estrat	<b>Textura</b> Solta	<b>Composició</b>	<b>Sector</b> D	<b>Zona</b> 2	<b>UE</b> 2255
<b>Relacions Físiques</b>	<b>Color</b> Marró Fosc	<b>Geològica</b> Sorra	<b>Orgànica</b> Carbons	<b>Artificial</b> ceràmica	<b>Foto. Plan.</b> 86 87
<b>Igual a</b>	<b>Cobert per</b> 2002	<b>Datació</b> S. XIX-XX	<b>Criteri datació</b> Estratigràfic		
<b>Cobreix</b>	<b>Farcit per</b>	<b>Interpretació</b> Farciment de la trinxera de fonamentació de la claveguera 2217.			
<b>Farceix</b> 2218	<b>Tallat per</b>	<b>Observacions</b>			
<b>Talla</b>	<b>Es recolza</b>	<b>Afecció</b> Si <input type="checkbox"/> No <input type="checkbox"/> <b>Tipus</b> %			
<b>Es recolza</b>	<b>Se li recolza</b>				
<b>Es lliura</b>	<b>Se li lliura</b>				

<b>Definició UE</b> Estructura	<b>Textura</b>	<b>Composició</b>	<b>Sector</b> D	<b>Zona</b> 2	<b>UE</b> 2256
<b>Relacions Físiques</b>	<b>Color</b>	<b>Geològica</b>	<b>Orgànica</b>	<b>Artificial</b>	<b>Foto. Plan.</b> 105 106 184 185 200 201
<b>Igual a</b>	<b>Cobert per</b> 2002	<b>Datació</b> S. XIX-XX	<b>Criteri datació</b> Arquitectònic/Artí		
<b>Cobreix</b>	<b>Farcit per</b>	<b>Interpretació</b> Mur			
<b>Farceix</b> 2257	<b>Tallat per</b> 2218	<b>Observacions</b> Mur orientat en sentit est-oest. Composit per pedres regulars i alguna rajola lligades amb morter de color ataronjat. L'extrem est serveix com a paret que delimita el soterrani, en aquest punt presenta un revestiment de morter de color blanc.			
<b>Talla</b>	<b>Es recolza</b> 2297	<b>Afecció</b> Si <input checked="" type="checkbox"/> No <input type="checkbox"/> <b>Tipus</b> Total %			
<b>Es recolza</b>	<b>Se li recolza</b> 2224 2214 2216 2285				
<b>Es lliura</b>	<b>Se li lliura</b> 2258 2215				

<b>Definició UE</b> Retall/Interestrat	<b>Textura</b> 	<b>Composició</b>	<b>Sector</b> D	<b>Zona</b> 2	<b>UE</b> 2257
<b>Relacions Físiques</b>	<b>Color</b> 	<b>Geològica</b>			
		<b>Orgànica</b>			
		<b>Artificial</b>			
<b>Igual a</b>	<b>Cobert per</b>	<b>Datació</b>	<b>Criteri datació</b>	<b>Foto. Plan.</b>	
<b>Cobreix</b>		S. XIX-XX	Estratigràfic	84	
<b>Farceix</b>	<b>Farcit per</b>	<b>Interpretació</b>		85	
<b>Talla</b>		Trinxera de fonamentació del mur 2256.		105	
2268 2273 2230 2259 2260	<b>Tallat per</b>	<b>Observacions</b>		106	
	2218				
<b>Es recolza</b>	<b>Se li recolza</b>				
<b>Es lliura</b>	<b>Se li lliura</b>				
		<b>Afecció</b>	<b>Si</b> <input type="checkbox"/>	<b>Tipus</b>	
		<b>No</b> <input type="checkbox"/>		%	

<b>Definició UE</b> Estrat	<b>Textura</b> Solta	<b>Composició</b>	<b>Sector</b> D	<b>Zona</b> 2	<b>UE</b> 2258
<b>Relacions Físiques</b>	<b>Color</b> Marró Fosc	<b>Geològica</b>			
		<b>Orgànica</b>			
		<b>Artificial</b>			
<b>Igual a</b>	<b>Cobert per</b>	<b>Datació</b>	<b>Criteri datació</b>	<b>Foto. Plan.</b>	
<b>Cobreix</b>		S. XIX-XX	Estratigràfic	84	
<b>Farceix</b>	<b>Farcit per</b>	<b>Interpretació</b>		85	
<b>Talla</b>	<b>Tallat per</b>	Farciment de la trinxera de fonamentació del mur 2256.			
	2218	<b>Observacions</b>			
<b>Es recolza</b>	<b>Se li recolza</b>				
<b>Es lliura</b>	<b>Se li lliura</b>				
2256		<b>Afecció</b>	<b>Si</b> <input type="checkbox"/>	<b>Tipus</b>	
		<b>No</b> <input type="checkbox"/>		%	

<b>Definició UE</b> Estrat	<b>Textura</b> Compacta	<b>Composició</b>	<b>Sector</b> D	<b>Zona</b> 2	<b>UE</b> 2259
<b>Relacions Físiques</b>	<b>Color</b> Marró Fosc	<b>Geològica</b>			
		<b>Orgànica</b>			
		<b>Artificial</b>			
<b>Igual a</b>	<b>Cobert per</b>	<b>Datació</b>	<b>Criteri datació</b>	<b>Foto. Plan.</b>	
<b>Cobreix</b>				90	27
2260	<b>Farcit per</b>	<b>Interpretació</b>		91	31
<b>Farceix</b>		Colmatació			
<b>Talla</b>	<b>Tallat per</b>	<b>Observacions</b>			
	2253 2218 2256				
<b>Es recolza</b>	<b>Se li recolza</b>				
<b>Es lliura</b>	<b>Se li lliura</b>				
		<b>Afecció</b>	<b>Si</b> <input type="checkbox"/>	<b>Tipus</b>	
		<b>No</b> <input type="checkbox"/>		%	

<b>Definició UE</b>	<b>Textura</b>	<b>Composició</b>	<b>Sector</b> <input type="text" value="D"/>	<b>Zona</b> <input type="text" value="2"/>	<b>UE</b> <b>2260</b>
<input type="text" value="Estrat"/>	<input type="text" value="Solta"/>	<b>Geològica</b>	<input type="text" value="Sorra"/>		
<b>Relacions Físiques</b>	<b>Color</b>	<b>Orgànica</b>	<input type="text"/>		
	<input type="text" value="Marró Clar"/>	<b>Artificial</b>	<input type="text"/>		
<b>Igual a</b>	<b>Cobert per</b>	<b>Datació</b>	<b>Criteri datació</b>	<b>Foto. Plan.</b>	
<b>Cobreix</b>	<input type="text" value="2259"/>	<input type="text"/>	<input type="text"/>	103	27
2261				104	31
<b>Farceix</b>	<b>Farcit per</b>	<b>Interpretació</b>	<input type="text" value="Colmatació"/>		
<b>Talla</b>	<b>Tallat per</b>	<b>Observacions</b>	<input type="text"/>		
	<input type="text" value="2253 2218 2257"/>				
<b>Es recolza</b>	<b>Se li recolza</b>	<b>Afecció</b>	<b>Si</b> <input type="checkbox"/>	<b>Tipus</b>	<input type="text"/>
<b>Es lliura</b>	<b>Se li lliura</b>	<b>No</b> <input type="checkbox"/>	<input type="text"/>	%	<input type="text"/>

<b>Definició UE</b>	<b>Textura</b>	<b>Composició</b>	<b>Sector</b> <input type="text" value="D"/>	<b>Zona</b> <input type="text" value="2"/>	<b>UE</b> <b>2261</b>
<input type="text" value="Estrat"/>	<input type="text" value="Compacta"/>	<b>Geològica</b>	<input type="text" value="Argila"/>		
<b>Relacions Físiques</b>	<b>Color</b>	<b>Orgànica</b>	<input type="text" value="Carbons"/>		
	<input type="text" value="Vermellós"/>	<b>Artificial</b>	<input type="text"/>		
<b>Igual a</b>	<b>Cobert per</b>	<b>Datació</b>	<b>Criteri datació</b>	<b>Foto. Plan.</b>	
<b>Cobreix</b>	<input type="text" value="2260"/>	<input type="text"/>	<input type="text"/>	97	27
2268				98	31
<b>Farceix</b>	<b>Farcit per</b>	<b>Interpretació</b>	<input type="text" value="Colmatació"/>		
<b>Talla</b>	<b>Tallat per</b>	<b>Observacions</b>	<input type="text"/>		
	<input type="text" value="2253 2257"/>				
<b>Es recolza</b>	<b>Se li recolza</b>	<b>Afecció</b>	<b>Si</b> <input type="checkbox"/>	<b>Tipus</b>	<input type="text"/>
<b>Es lliura</b>	<b>Se li lliura</b>	<b>No</b> <input type="checkbox"/>	<input type="text"/>	%	<input type="text"/>

<b>Definició UE</b>	<b>Textura</b>	<b>Composició</b>	<b>Sector</b> <input type="text" value="D"/>	<b>Zona</b> <input type="text" value="2"/>	<b>UE</b> <b>2262</b>
<input type="text" value="Retall/Interestrat"/>	<input type="text"/>	<b>Geològica</b>	<input type="text"/>		
<b>Relacions Físiques</b>	<b>Color</b>	<b>Orgànica</b>	<input type="text"/>		
	<input type="text"/>	<b>Artificial</b>	<input type="text"/>		
<b>Igual a</b>	<b>Cobert per</b>	<b>Datació</b>	<b>Criteri datació</b>	<b>Foto. Plan.</b>	
<b>Cobreix</b>	<input type="text" value="2238"/>	<input type="text" value="S. XIV-XV"/>	<input type="text" value="Estratigràfic"/>	99	
<b>Farceix</b>	<b>Farcit per</b>	<b>Interpretació</b>	<input type="text" value="Indeterminat"/>		
<b>Talla</b>	<b>Tallat per</b>	<b>Observacions</b>	<input type="text" value="Retall de funcionalitat indeterminat."/>		
<b>Es recolza</b>	<b>Se li recolza</b>	<b>Afecció</b>	<b>Si</b> <input type="checkbox"/>	<b>Tipus</b>	<input type="text"/>
<b>Es lliura</b>	<b>Se li lliura</b>	<b>No</b> <input type="checkbox"/>	<input type="text"/>	%	<input type="text"/>



<b>Definició UE</b>	<b>Textura</b>	<b>Composició</b>	<b>Sector</b> <input type="text" value="D"/>	<b>Zona</b> <input type="text" value="2"/>	<b>UE</b> <b>2266</b>
<input type="text" value="Estructura"/>	<input type="text"/>	<b>Geològica</b>	<input type="text"/>		
<b>Relacions Físiques</b>	<b>Color</b>	<b>Orgànica</b>	<input type="text"/>		
<input type="text"/>	<input type="text"/>	<b>Artificial</b>	<input type="text"/>		
<b>Igual a</b>	<b>Cobert per</b>	<b>Datació</b>	<input type="text" value="S. .XIX-XX"/>	<b>Criteri datació</b>	<input type="text" value="Arquitectònic/Artí"/>
<b>Cobreix</b>	<input type="text" value="2002"/>	<b>Interpretació</b>	<input type="text" value="Mur"/>		
<b>Farceix</b>	<b>Farcit per</b>	<b>Observacions</b>	<input type="text" value="Mur orientat en sentit nord-sud. Realitzat amb pedres i rajoles lligades amb morter de color blanc."/>		
<input type="text" value="2267"/>	<input type="text"/>	<b>Afecció</b>	<b>Si</b> <input checked="" type="checkbox"/>	<b>Tipus</b>	<input type="text"/>
<b>Talla</b>	<b>Tallat per</b>	<b>No</b> <input type="checkbox"/>	<b>Total</b>	<input type="text"/>	<b>%</b> <input type="text"/>
<input type="text" value="2252 2209"/>	<input type="text" value="2218"/>				
<b>Es recolza</b>	<b>Se li recolza</b>				
<input type="text" value="2252 2209"/>	<input type="text" value="2248"/>				
<b>Es lliura</b>	<b>Se li lliura</b>				
<input type="text" value="2291"/>	<input type="text" value="2291"/>				
					<b>Foto. Plan.</b>
					<input type="text" value="7"/>
					<input type="text" value="8"/>
					<input type="text" value="22"/>
					<input type="text" value="158"/>
					<input type="text" value="252"/>

<b>Definició UE</b>	<b>Textura</b>	<b>Composició</b>	<b>Sector</b> <input type="text" value="D"/>	<b>Zona</b> <input type="text" value="2"/>	<b>UE</b> <b>2267</b>
<input type="text" value="Retall/Interestrat"/>	<input type="text"/>	<b>Geològica</b>	<input type="text"/>		
<b>Relacions Físiques</b>	<b>Color</b>	<b>Orgànica</b>	<input type="text"/>		
<input type="text"/>	<input type="text"/>	<b>Artificial</b>	<input type="text"/>		
<b>Igual a</b>	<b>Cobert per</b>	<b>Datació</b>	<input type="text" value="S. XIX-XX"/>	<b>Criteri datació</b>	<input type="text" value="Estratigràfic"/>
<b>Cobreix</b>	<input type="text"/>	<b>Interpretació</b>	<input type="text" value="Trinxera de fonamentació del mur 2266."/>		
<b>Farceix</b>	<b>Farcit per</b>	<b>Observacions</b>	<input type="text"/>		
<input type="text" value="2266 2291"/>	<input type="text"/>	<b>Afecció</b>	<b>Si</b> <input type="checkbox"/>	<b>Tipus</b>	<input type="text"/>
<b>Talla</b>	<b>Tallat per</b>	<b>No</b> <input type="checkbox"/>	<b>Total</b>	<input type="text"/>	<b>%</b> <input type="text"/>
<input type="text" value="2277 2239 2240 2251"/>	<input type="text"/>				
<b>Es recolza</b>	<b>Se li recolza</b>				
<input type="text"/>	<input type="text"/>				
<b>Es lliura</b>	<b>Se li lliura</b>				
<input type="text"/>	<input type="text"/>				
					<b>Foto. Plan.</b>
					<input type="text" value="157"/>

<b>Definició UE</b>	<b>Textura</b>	<b>Composició</b>	<b>Sector</b> <input type="text" value="D"/>	<b>Zona</b> <input type="text" value="2"/>	<b>UE</b> <b>2268</b>
<input type="text" value="Estrat"/>	<input type="text" value="Compacta"/>	<b>Geològica</b>	<input type="text" value="Argila"/>		
<b>Relacions Físiques</b>	<b>Color</b>	<b>Orgànica</b>	<input type="text" value="Carbons"/>		
<input type="text"/>	<input type="text" value="Vermellós"/>	<b>Artificial</b>	<input type="text" value="ceràmica"/>		
<b>Igual a</b>	<b>Cobert per</b>	<b>Datació</b>	<input type="text"/>	<b>Criteri datació</b>	<input type="text"/>
<b>Cobreix</b>	<input type="text" value="2261"/>	<b>Interpretació</b>	<input type="text" value="Colmatació"/>		
<b>Farceix</b>	<b>Farcit per</b>	<b>Observacions</b>	<input type="text" value="Nivell de colmatació de color vermell amb tonalitats grises."/>		
<input type="text" value="2273 2282 2275"/>	<input type="text"/>	<b>Afecció</b>	<b>Si</b> <input type="checkbox"/>	<b>Tipus</b>	<input type="text"/>
<b>Talla</b>	<b>Tallat per</b>	<b>No</b> <input type="checkbox"/>	<b>Total</b>	<input type="text"/>	<b>%</b> <input type="text"/>
<input type="text" value="2253 2257 2284"/>	<input type="text"/>				
<b>Es recolza</b>	<b>Se li recolza</b>				
<input type="text"/>	<input type="text"/>				
<b>Es lliura</b>	<b>Se li lliura</b>				
<input type="text"/>	<input type="text"/>				
					<b>Foto. Plan.</b>
					<input type="text" value="27"/>
					<input type="text" value="31"/>

<b>Definició UE</b>	<b>Textura</b> [ ]	<b>Composició</b>	<b>Sector</b> [ D ]	<b>Zona</b> [ 2 ]	<b>UE</b> [ 2269 ]
[ ]	<b>Color</b> [ ]	<b>Geològica</b> [ ]			
<b>Relacions Físiques</b>	[ ]	<b>Orgànica</b> [ ]			
		<b>Artificial</b> [ ]			
<b>Igual a</b>		<b>Datació</b> [ ]	<b>Criteri datació</b> [ ]		
<b>Cobreix</b>	<b>Cobert per</b>	<b>Interpretació</b> [ ]			
<b>Farceix</b>	<b>Farcit per</b>	<b>Observacions</b> Anul.lada.			
<b>Talla</b>	<b>Tallat per</b>				
<b>Es recolza</b>	<b>Se li recolza</b>				
<b>Es lliura</b>	<b>Se li lliura</b>				
		<b>Afecció</b> Si [ ] No [ ]	<b>Tipus</b> [ ]	% [ ]	<b>Foto. Plan.</b> 161 162

<b>Definició UE</b>	<b>Textura</b> Compacta	<b>Composició</b>	<b>Sector</b> [ D ]	<b>Zona</b> [ 2 ]	<b>UE</b> [ 2270 ]
Estrat	<b>Color</b> Marró	<b>Geològica</b> Argila			
<b>Relacions Físiques</b>	[ ]	<b>Orgànica</b> Carbons			
		<b>Artificial</b> [ ]			
<b>Igual a</b>		<b>Datació</b> [ ]	<b>Criteri datació</b> [ ]		
<b>Cobreix</b>	<b>Cobert per</b>	<b>Interpretació</b> Colmatació			
2283	2002	<b>Observacions</b>			
<b>Farceix</b>	<b>Farcit per</b>	[ ]			
<b>Talla</b>	<b>Tallat per</b>				
	2218				
<b>Es recolza</b>	<b>Se li recolza</b>				
<b>Es lliura</b>	<b>Se li lliura</b>				
		<b>Afecció</b> Si [ ] No [ ]	<b>Tipus</b> [ ]	% [ ]	<b>Foto. Plan.</b>

<b>Definició UE</b>	<b>Textura</b> Compacta	<b>Composició</b>	<b>Sector</b> [ D ]	<b>Zona</b> [ 2 ]	<b>UE</b> [ 2271 ]
Estrat	<b>Color</b> Marró Fosc	<b>Geològica</b> Argila			
<b>Relacions Físiques</b>	[ ]	<b>Orgànica</b> Carbons			
		<b>Artificial</b> material Constructiu			
<b>Igual a</b>		<b>Datació</b> [ ]	<b>Criteri datació</b> [ ]		
<b>Cobreix</b>	<b>Cobert per</b>	<b>Interpretació</b> Colmatació			
2272	2002	<b>Observacions</b>			
<b>Farceix</b>	<b>Farcit per</b>	[ ]			
<b>Talla</b>	<b>Tallat per</b>				
	2218				
<b>Es recolza</b>	<b>Se li recolza</b>				
<b>Es lliura</b>	<b>Se li lliura</b>				
		<b>Afecció</b> Si [ ] No [ ]	<b>Tipus</b> [ ]	% [ ]	<b>Foto. Plan.</b> 159 160

<b>Definició UE</b>	<b>Textura</b>	<b>Composició</b>	<b>Sector</b> <input type="text" value="D"/>	<b>Zona</b> <input type="text" value="2"/>	<b>UE</b> <input type="text" value="2272"/>
<input type="text" value="Estructura"/>	<input type="text"/>	<b>Geològica</b>	<input type="text"/>		
<b>Relacions Físiques</b>	<b>Color</b>	<b>Orgànica</b>	<input type="text"/>		
<input type="text"/>	<input type="text"/>	<b>Artificial</b>	<input type="text"/>		
<b>Igual a</b>	<b>Cobert per</b>	<b>Datació</b>	<input type="text" value="S. XIX-XX"/>	<b>Criteri datació</b>	<input type="text" value="Arquitectònic/Artí"/>
<b>Cobreix</b>	<input type="text" value="2277 2291"/>	<b>Interpretació</b>	<input type="text" value="Paviment"/>		
<b>Farceix</b>	<b>Farcit per</b>	<b>Observacions</b>	<input type="text" value="Paviment realitzat amb rajoles de 0.15 x 0.30."/>		
<b>Talla</b>	<b>Tallat per</b>	<b>Afecció</b>	<b>Si</b> <input checked="" type="checkbox"/>	<b>Tipus</b>	<input type="text"/>
<b>Es recolza</b>	<b>Se li recolza</b>	<b>No</b> <input type="checkbox"/>	<b>Total</b>	<input type="text"/>	<b>%</b> <input type="text"/>
<b>Es lliura</b>	<b>Se li lliura</b>				

<b>Definició UE</b>	<b>Textura</b>	<b>Composició</b>	<b>Sector</b> <input type="text" value="D"/>	<b>Zona</b> <input type="text" value="2"/>	<b>UE</b> <input type="text" value="2273"/>
<input type="text" value="Estrat"/>	<input type="text" value="Compacta"/>	<b>Geològica</b>	<input type="text" value="Argila"/>		
<b>Relacions Físiques</b>	<b>Color</b>	<b>Orgànica</b>	<input type="text" value="Carbons"/>		
<input type="text"/>	<input type="text" value="Marró Gris"/>	<b>Artificial</b>	<input type="text" value="ceràmica"/>		
<b>Igual a</b>	<b>Cobert per</b>	<b>Datació</b>	<input type="text"/>	<b>Criteri datació</b>	<input type="text"/>
<input type="text" value="2297"/>	<input type="text" value="2268"/>	<b>Interpretació</b>	<input type="text" value="Colmatació"/>		
<b>Farceix</b>	<b>Farcit per</b>	<b>Observacions</b>	<input type="text"/>		
<b>Talla</b>	<b>Tallat per</b>	<b>Afecció</b>	<b>Si</b> <input type="checkbox"/>	<b>Tipus</b>	<input type="text"/>
<b>Es recolza</b>	<b>Se li recolza</b>	<b>No</b> <input type="checkbox"/>	<input type="text"/>	<b>%</b>	<input type="text"/>
<b>Es lliura</b>	<b>Se li lliura</b>				

<b>Foto.</b>	<b>Plan.</b>
166	27
167	31

<b>Definició UE</b>	<b>Textura</b>	<b>Composició</b>	<b>Sector</b> <input type="text" value="D"/>	<b>Zona</b> <input type="text" value="2"/>	<b>UE</b> <input type="text" value="2274"/>
<input type="text" value="Retall/Interestrat"/>	<input type="text"/>	<b>Geològica</b>	<input type="text"/>		
<b>Relacions Físiques</b>	<b>Color</b>	<b>Orgànica</b>	<input type="text"/>		
<input type="text"/>	<input type="text"/>	<b>Artificial</b>	<input type="text"/>		
<b>Igual a</b>	<b>Cobert per</b>	<b>Datació</b>	<input type="text"/>	<b>Criteri datació</b>	<input type="text"/>
<b>Cobreix</b>	<input type="text" value="2273"/>	<b>Interpretació</b>	<input type="text" value="Indeterminat"/>		
<b>Farceix</b>	<b>Farcit per</b>	<b>Observacions</b>	<input type="text" value="Retall de funcionalitat indeterminada."/>		
<b>Talla</b>	<b>Tallat per</b>	<b>Afecció</b>	<b>Si</b> <input type="checkbox"/>	<b>Tipus</b>	<input type="text"/>
<b>Es recolza</b>	<b>Se li recolza</b>	<b>No</b> <input type="checkbox"/>	<input type="text"/>	<b>%</b>	<input type="text"/>
<b>Es lliura</b>	<b>Se li lliura</b>				

<b>Definició UE</b> Estrat	<b>Textura</b> 	<b>Composició</b>	<b>Sector</b> D	<b>Zona</b> 2	<b>UE</b> 2275
<b>Relacions Físiques</b>	<b>Color</b> 	<b>Geològica</b> Argila, sorra	<b>Foto. Plan.</b>		
<b>Igual a</b>		<b>Orgànica</b> Carbons	<b>Datació</b>	<b>Criteri datació</b>	
<b>Cobreix</b> 2268	<b>Cobert per</b>	<b>Artificial</b> ceràmica	<b>Interpretació</b> Farciment del retall 2274.		
<b>Farceix</b> 2274	<b>Farcit per</b>	<b>Observacions</b>			
<b>Talla</b>	<b>Tallat per</b>	<b>Afecció</b> Si <input type="checkbox"/> No <input type="checkbox"/> <b>Tipus</b> %			
<b>Es recolza</b>	<b>Se li recolza</b>				
<b>Es lliura</b>	<b>Se li lliura</b>				

<b>Definició UE</b> Estrat	<b>Textura</b> Compacta	<b>Composició</b>	<b>Sector</b> D	<b>Zona</b> 2	<b>UE</b> 2276
<b>Relacions Físiques</b>	<b>Color</b> Marró	<b>Geològica</b> Argila	<b>Foto. Plan.</b>		
<b>Igual a</b>		<b>Orgànica</b>	<b>Datació</b>	<b>Criteri datació</b>	
<b>Cobreix</b> 2278	<b>Cobert per</b> 2265	<b>Artificial</b> morter	<b>Interpretació</b> Colmatació		
<b>Farceix</b>	<b>Farcit per</b>	<b>Observacions</b>			
<b>Talla</b>	<b>Tallat per</b> 2253 2211 2280 2293	<b>Afecció</b> Si <input type="checkbox"/> No <input type="checkbox"/> <b>Tipus</b> %			
<b>Es recolza</b>	<b>Se li recolza</b>				
<b>Es lliura</b>	<b>Se li lliura</b>				

<b>Definició UE</b> Estrat	<b>Textura</b> Compacta	<b>Composició</b>	<b>Sector</b> D	<b>Zona</b> 2	<b>UE</b> 2277
<b>Relacions Físiques</b>	<b>Color</b> Ataronjat	<b>Geològica</b> Argila	<b>Foto. Plan.</b>		
<b>Igual a</b>		<b>Orgànica</b> Carbons	<b>Datació</b>	<b>Criteri datació</b>	
<b>Cobreix</b> 2272	<b>Cobert per</b>	<b>Artificial</b>	<b>Interpretació</b> Colmatació		
<b>Farceix</b>	<b>Farcit per</b>	<b>Observacions</b>			
<b>Talla</b>	<b>Tallat per</b> 2253 2267	<b>Afecció</b> Si <input type="checkbox"/> No <input type="checkbox"/> <b>Tipus</b> %			
<b>Es recolza</b>	<b>Se li recolza</b>				
<b>Es lliura</b>	<b>Se li lliura</b>				



<b>Definició UE</b> Estrat	<b>Textura</b> Compacta	<b>Composició</b>	<b>Sector</b> D	<b>Zona</b> 2	<b>UE</b> 2278
<b>Relacions Físiques</b>	<b>Color</b> Vermellós	<b>Geològica</b> Argila	<b>Foto. Plan.</b>		
<b>Igual a</b>		<b>Orgànica</b> Carbons	<b>Datació</b>	<b>Criteri datació</b>	168
<b>Cobreix</b> 2288	<b>Cobert per</b> 2276	<b>Artificial</b>	<b>Interpretació</b> Colmatació		169
<b>Farceix</b>	<b>Farcit per</b>	<b>Observacions</b>			
<b>Talla</b>	<b>Tallat per</b> 2253 2280 2211 2293				
<b>Es recolza</b>	<b>Se li recolza</b>				
<b>Es lliura</b>	<b>Se li lliura</b>				
		<b>Afecció</b> Si <input type="checkbox"/>	<b>Tipus</b>	%	
		No <input type="checkbox"/>			

<b>Definició UE</b> Estructura	<b>Textura</b>	<b>Composició</b>	<b>Sector</b> D	<b>Zona</b> 2	<b>UE</b> 2279
<b>Relacions Físiques</b>	<b>Color</b>	<b>Geològica</b>	<b>Foto. Plan.</b>		
<b>Igual a</b>		<b>Orgànica</b>	<b>Datació</b>	<b>Criteri datació</b>	
<b>Cobreix</b> 2280	<b>Cobert per</b> 2241	<b>Artificial</b>	S. XVIII	Estratigràfic	
<b>Farceix</b>	<b>Farcit per</b>	<b>Interpretació</b> Mur			
<b>Talla</b>	<b>Tallat per</b> 2253	<b>Observacions</b> Mur orientat en sentit est-oest. Realitzat amb pedres irregular lligades amb morter de color ataronjat.			
<b>Es recolza</b> 2290	<b>Se li recolza</b>				
<b>Es lliura</b>	<b>Se li lliura</b>				
		<b>Afecció</b> Si <input checked="" type="checkbox"/>	<b>Tipus</b>	%	
		No <input type="checkbox"/>	Total		

<b>Definició UE</b> Retall/Interestrat	<b>Textura</b>	<b>Composició</b>	<b>Sector</b> D	<b>Zona</b> 2	<b>UE</b> 2280
<b>Relacions Físiques</b>	<b>Color</b>	<b>Geològica</b>	<b>Foto. Plan.</b>		
<b>Igual a</b>		<b>Orgànica</b>	<b>Datació</b>	<b>Criteri datació</b>	
<b>Cobreix</b>	<b>Cobert per</b>	<b>Artificial</b>	S. XVIII	Estratigràfic	
<b>Farceix</b>	<b>Farcit per</b> 2279	<b>Interpretació</b> Trinxera de fonamentació del mur 2279.			
<b>Talla</b> 2278 2276 2288	<b>Tallat per</b> 2253	<b>Observacions</b>			
<b>Es recolza</b>	<b>Se li recolza</b>				
<b>Es lliura</b>	<b>Se li lliura</b>				
		<b>Afecció</b> Si <input type="checkbox"/>	<b>Tipus</b>	%	
		No <input type="checkbox"/>			

<b>Definició UE</b> Retall/Interstrat	<b>Textura</b> 	<b>Composició</b>	<b>Sector</b> D	<b>Zona</b> 2	<b>UE</b> 2281
<b>Relacions Físiques</b>	<b>Color</b> 	<b>Geològica</b>			
<b>Igual a</b>	<b>Cobert per</b>	<b>Orgànica</b>			
<b>Cobreix</b>	2282	<b>Artificial</b>			
<b>Farceix</b>	<b>Farcit per</b>	<b>Datació</b>	S. IX-XI	<b>Criteri datació</b>	Estratigràfic
<b>Talla</b>	<b>Tallat per</b>	<b>Interpretació</b>	Sitja		
2273 2297 2000		<b>Observacions</b>	Retall de planta circular, secció globular i fons pla. Farcida només per un estrat (Ue 2282).		
<b>Es recolza</b>	<b>Se li recolza</b>	<b>Afecció</b>	Si <input type="checkbox"/>	<b>Tipus</b>	
<b>Es lliura</b>	<b>Se li lliura</b>	No <input type="checkbox"/>		%	
					<b>Foto. Plan.</b>
					3 10
					4 27
					5
					6
					172
					173
					174
					206
					224
					225
					226

<b>Definició UE</b> Estrat	<b>Textura</b> Compacta	<b>Composició</b>	<b>Sector</b> D	<b>Zona</b> 2	<b>UE</b> 2282
<b>Relacions Físiques</b>	<b>Color</b> Marró Fosc	<b>Geològica</b>	Argila		
<b>Igual a</b>	<b>Cobert per</b>	<b>Orgànica</b>	Carbons		
<b>Cobreix</b>	2268	<b>Artificial</b>	ceràmica		
<b>Farceix</b>	<b>Farcit per</b>	<b>Datació</b>	S. IX-XI	<b>Criteri datació</b>	Ceràmic
2281		<b>Interpretació</b>	Farciment de la sitja 2281.		
<b>Talla</b>	<b>Tallat per</b>	<b>Observacions</b>			
<b>Es recolza</b>	<b>Se li recolza</b>	<b>Afecció</b>	Si <input type="checkbox"/>	<b>Tipus</b>	
<b>Es lliura</b>	<b>Se li lliura</b>	No <input type="checkbox"/>		%	
					<b>Foto. Plan.</b>
					27

<b>Definició UE</b> Estructura	<b>Textura</b> 	<b>Composició</b>	<b>Sector</b> D	<b>Zona</b> 2	<b>UE</b> 2283
<b>Relacions Físiques</b>	<b>Color</b> 	<b>Geològica</b>			
<b>Igual a</b>	<b>Cobert per</b>	<b>Orgànica</b>			
<b>Cobreix</b>	2270	<b>Artificial</b>			
<b>Farceix</b>	<b>Farcit per</b>	<b>Datació</b>	S. XVIII	<b>Criteri datació</b>	Arquitectònic/Artí
2284		<b>Interpretació</b>	Mur		
<b>Talla</b>	<b>Tallat per</b>	<b>Observacions</b>	Mur orientat en sentit nord-sud. Realitzat amb pedres irregulars lligades amb morter de color ataronjat.		
<b>Es recolza</b>	<b>Se li recolza</b>	<b>Afecció</b>	Si <input checked="" type="checkbox"/>	<b>Tipus</b>	Total
<b>Es lliura</b>	<b>Se li lliura</b>	No <input type="checkbox"/>		%	
					<b>Foto. Plan.</b>
					172 10
					173 27
					174
					180
					181
					182
					183
					190
					191
					208
					209
					210
					211
					212

<b>Definició UE</b>	<b>Textura</b>	<b>Composició</b>	<b>Sector</b> <input type="text" value="D"/>	<b>Zona</b> <input type="text" value="2"/>	<b>UE</b> <b>2284</b>
<input type="text" value="Retall/Interestrat"/>	<input type="text"/>	<b>Geològica</b>	<input type="text"/>		
<b>Relacions Físiques</b>	<b>Color</b>	<b>Orgànica</b>	<input type="text"/>		
<input type="text"/>	<input type="text"/>	<b>Artificial</b>	<input type="text"/>		
<b>Igual a</b>		<b>Datació</b>	<input type="text" value="S. XVIII"/>	<b>Criteri datació</b>	<input type="text" value="Estratigràfic"/>
<b>Cobreix</b>	<b>Cobert per</b>	<b>Interpretació</b>	<input type="text" value="Trinxera de fonamentació del mur 2283."/>		
		<b>Observacions</b>	<input type="text"/>		
<b>Farceix</b>	<b>Farcit per</b>	<b>Afecció</b>	<b>Si</b> <input type="checkbox"/>	<b>Tipus</b>	<input type="text"/>
	2283	<b>No</b> <input type="checkbox"/>	<input type="text"/>	<b>%</b>	<input type="text"/>
<b>Talla</b>	<b>Tallat per</b>				
2282 2281 2273					
<b>Es recolza</b>	<b>Se li recolza</b>				
<b>Es lliura</b>	<b>Se li lliura</b>				

<b>Definició UE</b>	<b>Textura</b>	<b>Composició</b>	<b>Sector</b> <input type="text" value="D"/>	<b>Zona</b> <input type="text" value="2"/>	<b>UE</b> <b>2285</b>
<input type="text" value="Estructura"/>	<input type="text"/>	<b>Geològica</b>	<input type="text"/>		
<b>Relacions Físiques</b>	<b>Color</b>	<b>Orgànica</b>	<input type="text"/>		
<input type="text"/>	<input type="text"/>	<b>Artificial</b>	<input type="text"/>		
<b>Igual a</b>		<b>Datació</b>	<input type="text" value="S. XIX-XX"/>	<b>Criteri datació</b>	<input type="text" value="Arquitectònic/Artí"/>
<b>Cobreix</b>	<b>Cobert per</b>	<b>Interpretació</b>	<input type="text" value="Paviment"/>		
	2215	<b>Observacions</b>	<input type="text" value="Paviment del soterrani delimitat pels murs 2252, 2256 i 2214 realitzat amb rajoles de 0.30 x 0.15."/>		
<b>Farceix</b>	<b>Farcit per</b>	<b>Afecció</b>	<b>Si</b> <input checked="" type="checkbox"/>	<b>Tipus</b>	<input type="text"/>
		<b>No</b> <input type="checkbox"/>	<input type="text" value="Total"/>	<b>%</b>	<input type="text"/>
<b>Talla</b>	<b>Tallat per</b>				
<b>Es recolza</b>	<b>Se li recolza</b>				
2214 2256 2252 2286					
<b>Es lliura</b>	<b>Se li lliura</b>				

161	10
162	27
186	
187	
188	
189	
208	
209	
210	
211	
212	
753	

<b>Definició UE</b>	<b>Textura</b>	<b>Composició</b>	<b>Sector</b> <input type="text" value="D"/>	<b>Zona</b> <input type="text" value="2"/>	<b>UE</b> <b>2286</b>
<input type="text" value="Estructura"/>	<input type="text"/>	<b>Geològica</b>	<input type="text"/>		
<b>Relacions Físiques</b>	<b>Color</b>	<b>Orgànica</b>	<input type="text"/>		
<input type="text"/>	<input type="text"/>	<b>Artificial</b>	<input type="text"/>		
<b>Igual a</b>		<b>Datació</b>	<input type="text" value="S. XIX-XX"/>	<b>Criteri datació</b>	<input type="text" value="Arquitectònic/Artí"/>
<b>Cobreix</b>	<b>Cobert per</b>	<b>Interpretació</b>	<input type="text" value="Escales"/>		
	2215	<b>Observacions</b>	<input type="text" value="Escales per accedir al soterrani. Presenta dos graons de 0.28 m d'amplada i aproximadament de 0.33 d'alçada formades per rajoles de 0.30 x 0.15"/>		
<b>Farceix</b>	<b>Farcit per</b>	<b>Afecció</b>	<b>Si</b> <input checked="" type="checkbox"/>	<b>Tipus</b>	<input type="text"/>
2287		<b>No</b> <input type="checkbox"/>	<input type="text" value="Total"/>	<b>%</b>	<input type="text"/>
<b>Talla</b>	<b>Tallat per</b>				
<b>Es recolza</b>	<b>Se li recolza</b>				
2214	2285				
<b>Es lliura</b>	<b>Se li lliura</b>				

180	10
181	27
188	
189	

<b>Definició UE</b> Retall/Interestrat	<b>Textura</b> 	<b>Composició</b>	<b>Sector</b> D	<b>Zona</b> 2	<b>UE</b> 2287
<b>Relacions Físiques</b>	<b>Color</b> 	<b>Geològica</b> 	<b>Orgànica</b> 	<b>Artificial</b> 	<b>Foto. Plan.</b>
<b>Igual a</b>	<b>Cobert per</b>	<b>Datació</b>	<b>Criteri datació</b>		
<b>Cobreix</b>		S. .XIX-XX	Estratigràfic		
<b>Farceix</b>	<b>Farcit per</b> 2286	<b>Interpretació</b> Trinxera de fonamentació de les escales 2286.			
<b>Talla</b> 2214	<b>Tallat per</b>	<b>Observacions</b> 			
<b>Es recolza</b>	<b>Se li recolza</b>	<b>Afecció</b> Si <input type="checkbox"/> No <input type="checkbox"/> <b>Tipus</b> % <input type="checkbox"/>			
<b>Es lliura</b>	<b>Se li lliura</b>				

<b>Definició UE</b> Estrat	<b>Textura</b> Compacta	<b>Composició</b>	<b>Sector</b> D	<b>Zona</b> 2	<b>UE</b> 2288
<b>Relacions Físiques</b>	<b>Color</b> Marró Fosc	<b>Geològica</b> Argila	<b>Orgànica</b> Carbons	<b>Artificial</b> 	<b>Foto. Plan.</b>
<b>Igual a</b>	<b>Cobert per</b>	<b>Datació</b>	<b>Criteri datació</b>		
<b>Cobreix</b>					
<b>Farceix</b>	<b>Farcit per</b>	<b>Interpretació</b> Colmatació			
<b>Talla</b>	<b>Tallat per</b> 2253 2280 2211 2293	<b>Observacions</b> 			
<b>Es recolza</b>	<b>Se li recolza</b>	<b>Afecció</b> Si <input type="checkbox"/> No <input type="checkbox"/> <b>Tipus</b> % <input type="checkbox"/>			
<b>Es lliura</b>	<b>Se li lliura</b>				

109
110
164
165

<b>Definició UE</b> Estructura	<b>Textura</b> 	<b>Composició</b>	<b>Sector</b> D	<b>Zona</b> 2	<b>UE</b> 2289
<b>Relacions Físiques</b>	<b>Color</b> 	<b>Geològica</b> 	<b>Orgànica</b> 	<b>Artificial</b> 	<b>Foto. Plan.</b>
<b>Igual a</b>	<b>Cobert per</b>	<b>Datació</b>	<b>Criteri datació</b>		
<b>Cobreix</b>		S. XIX-XX	Arquitectònic/Artí		
<b>Farceix</b>	<b>Farcit per</b>	<b>Interpretació</b> Esgales			
<b>Talla</b>	<b>Tallat per</b>	<b>Observacions</b> Presenten tres graons entre 0.25 i 0.30 m d'amplada realitzat amb rajoles de 0.30 x 0.15 i pedres lligades amb morter de color ataronjat.			
<b>Es recolza</b>	<b>Se li recolza</b>	<b>Afecció</b> Si <input checked="" type="checkbox"/> No <input type="checkbox"/> <b>Tipus</b> Total % <input type="checkbox"/>			
<b>Es lliura</b>	<b>Se li lliura</b>				

15
10
250

<b>Definició UE</b> Estrat	<b>Textura</b> Compacta	<b>Composició</b>	<b>Sector</b> D	<b>Zona</b> 2	<b>UE</b> 2290
<b>Relacions Físiques</b>	<b>Color</b> Vermellós	<b>Geològica</b> Argila	<b>Orgànica</b> Carbons	<b>Artificial</b>	<b>Foto. Plan.</b> 25 26
<b>Igual a</b>	<b>Cobert per</b> 2000 2288	<b>Datació</b> S. V dC	<b>Criteri datació</b> Ceràmic		
<b>Farceix</b>	<b>Farcit per</b>	<b>Interpretació</b> Colmatació			
<b>Talla</b>	<b>Tallat per</b> 2211	<b>Observacions</b>			
<b>Es recolza</b> 2279 2292	<b>Se li recolza</b>	<b>Afecció</b> Si <input type="checkbox"/> No <input type="checkbox"/>		<b>Tipus</b>	% <input type="text"/>
<b>Es lliura</b>	<b>Se li lliura</b>				

<b>Definició UE</b> Estrat	<b>Textura</b> Solta	<b>Composició</b>	<b>Sector</b> D	<b>Zona</b> 2	<b>UE</b> 2291
<b>Relacions Físiques</b>	<b>Color</b> Marró Fosc	<b>Geològica</b> Argila, sorra	<b>Orgànica</b> Carbons	<b>Artificial</b> ceràmica	<b>Foto. Plan.</b>
<b>Igual a</b>	<b>Cobert per</b> 2272	<b>Datació</b> S. XIX-XX	<b>Criteri datació</b> Estratigràfic		
<b>Farceix</b> 2267	<b>Farcit per</b>	<b>Interpretació</b> Farciment de la trinxera de fonamentació del mur 2266.			
<b>Talla</b>	<b>Tallat per</b>	<b>Observacions</b>			
<b>Es recolza</b>	<b>Se li recolza</b>	<b>Afecció</b> Si <input type="checkbox"/> No <input type="checkbox"/>		<b>Tipus</b>	% <input type="text"/>
<b>Es lliura</b> 2266	<b>Se li lliura</b>				

<b>Definició UE</b> Estructura	<b>Textura</b>	<b>Composició</b>	<b>Sector</b> D	<b>Zona</b> 2	<b>UE</b> 2292
<b>Relacions Físiques</b>	<b>Color</b>	<b>Geològica</b>	<b>Orgànica</b>	<b>Artificial</b>	<b>Foto. Plan.</b> 10
<b>Igual a</b>	<b>Cobert per</b> 2213	<b>Datació</b> S. .XIX-XX	<b>Criteri datació</b> Arquitectònic/Artí		
<b>Farceix</b> 2293	<b>Farcit per</b>	<b>Interpretació</b> Mur			
<b>Talla</b>	<b>Tallat per</b>	<b>Observacions</b> Mur orientat en sentit nord-sud. Realitzat amb pedres i rajoles lligades amb morter de color blanc.			
<b>Es recolza</b> 2290	<b>Se li recolza</b> 2248	<b>Afecció</b> Si <input checked="" type="checkbox"/> No <input type="checkbox"/>		<b>Tipus</b> Total	% <input type="text"/>
<b>Es lliura</b>	<b>Se li lliura</b>				

<b>Definició UE</b> Retall/Interestrat	<b>Textura</b> 	<b>Composició</b>	<b>Sector</b> D	<b>Zona</b> 2	<b>UE</b> 2293
<b>Relacions Físiques</b>	<b>Color</b> 	<b>Geològica</b>	<b>Foto. Plan.</b>		
<b>Igual a</b>	<b>Cobert per</b>	<b>Orgànica</b>	<b>Datació</b>	<b>Criteri datació</b>	
<b>Cobreix</b>		<b>Artificial</b>	S. .XIX-XX	Estratigràfic	
<b>Farceix</b>	<b>Farcit per</b>	<b>Interpretació</b>			
<b>Talla</b>	2292 2294	Trinxera de fonamentació del mur 2292.			
2265 2278 2288 2241 2276	<b>Tallat per</b>	<b>Observacions</b>			
<b>Es recolza</b>	<b>Se li recolza</b>				
<b>Es lliura</b>	<b>Se li lliura</b>	<b>Afecció</b>	Si <input type="checkbox"/>	<b>Tipus</b>	% <input type="checkbox"/>
		No <input type="checkbox"/>			

<b>Definició UE</b> Estrat	<b>Textura</b> Solta	<b>Composició</b>	<b>Sector</b> D	<b>Zona</b> 2	<b>UE</b> 2294
<b>Relacions Físiques</b>	<b>Color</b> Marró Fosc	<b>Geològica</b>	<b>Foto. Plan.</b>		
<b>Igual a</b>	<b>Cobert per</b>	<b>Orgànica</b>	<b>Datació</b>	<b>Criteri datació</b>	
<b>Cobreix</b>	2213	<b>Artificial</b>	S. XIX-XX	Estratigràfic	
<b>Farceix</b>	<b>Farcit per</b>	<b>Interpretació</b>			
2293	<b>Tallat per</b>	Farciment de la trinxera de fonamentació del mur 2292.			
<b>Talla</b>	<b>Es recolza</b>	<b>Observacions</b>			
<b>Es lliura</b>	<b>Se li lliura</b>				
2292		<b>Afecció</b>	Si <input type="checkbox"/>	<b>Tipus</b>	% <input type="checkbox"/>
		No <input type="checkbox"/>			

<b>Definició UE</b> Estructura	<b>Textura</b> 	<b>Composició</b>	<b>Sector</b> D	<b>Zona</b> 2	<b>UE</b> 2295
<b>Relacions Físiques</b>	<b>Color</b> 	<b>Geològica</b>	<b>Foto. Plan.</b>		
<b>Igual a</b>	<b>Cobert per</b>	<b>Orgànica</b>	<b>Datació</b>	<b>Criteri datació</b>	
<b>Cobreix</b>	2002	<b>Artificial</b>	S. XIX-XX	Arquitectònic/Artí	
<b>Farceix</b>	<b>Farcit per</b>	<b>Interpretació</b>			
2296	<b>Tallat per</b>	Mur			
<b>Talla</b>	<b>Es recolza</b>	<b>Observacions</b>			
<b>Es lliura</b>	<b>Se li lliura</b>	Mur orientat en sentit nord-sud. Realitzat amb pedres irregulars lligades amb morter de color ataronjat.			
2232		<b>Afecció</b>	Si <input checked="" type="checkbox"/>	<b>Tipus</b>	% <input type="checkbox"/>
		No <input type="checkbox"/>		Total	

<b>Definició UE</b> Retall/Interestrat	<b>Textura</b> 	<b>Composició</b>	<b>Sector</b> D	<b>Zona</b> 2	<b>UE</b> 2296
<b>Relacions Físiques</b>	<b>Color</b> 	<b>Geològica</b>	<b>Foto. Plan.</b>		
<b>Igual a</b>	<b>Cobert per</b>	<b>Orgànica</b>	<b>Datació</b> S. XIX-XX	<b>Criteri datació</b> Estratigràfic	
<b>Cobreix</b>	<b>Farceix</b>	<b>Artificial</b>	<b>Interpretació</b> Trinxera de fonamentació del mur 2295.		
<b>Talla</b> 2238	<b>Tallat per</b>	<b>Observacions</b>			
<b>Es recolza</b>	<b>Se li recolza</b>	<b>Afecció</b> Si <input type="checkbox"/> No <input type="checkbox"/> <b>Tipus</b> %			
<b>Es lliura</b>	<b>Se li lliura</b>				

<b>Definició UE</b> Estrat	<b>Textura</b> Compacta	<b>Composició</b>	<b>Sector</b> D	<b>Zona</b> 2	<b>UE</b> 2297
<b>Relacions Físiques</b>	<b>Color</b> Vermellós	<b>Geològica</b> Argila	<b>Foto. Plan.</b>		
<b>Igual a</b>	<b>Cobert per</b>	<b>Orgànica</b> Carbons	<b>Datació</b> S. V dC	<b>Criteri datació</b> Ceràmic	
<b>Cobreix</b> 2319 2321 2000	<b>Farceix</b>	<b>Artificial</b> ceràmica	<b>Interpretació</b> Colmatació		
<b>Talla</b>	<b>Tallat per</b> 2281 2253 2284 2315	<b>Observacions</b>			
<b>Es recolza</b>	<b>Se li recolza</b> 2256	<b>Afecció</b> Si <input type="checkbox"/> No <input type="checkbox"/> <b>Tipus</b> %			
<b>Es lliura</b>	<b>Se li lliura</b>				

3	27
4	31
5	
6	

<b>Definició UE</b> Estrat	<b>Textura</b> Solta	<b>Composició</b>	<b>Sector</b> D	<b>Zona</b> 2	<b>UE</b> 2298
<b>Relacions Físiques</b>	<b>Color</b> Gris	<b>Geològica</b> Sorra, argila	<b>Foto. Plan.</b>		
<b>Igual a</b>	<b>Cobert per</b>	<b>Orgànica</b> Carbons	<b>Datació</b>	<b>Criteri datació</b>	
<b>Cobreix</b>	<b>Farceix</b>	<b>Artificial</b> ceràmica	<b>Interpretació</b> Farciment del dipòsit 2026.		
<b>Talla</b> 2026	<b>Tallat per</b>	<b>Observacions</b>			
<b>Es recolza</b>	<b>Se li recolza</b>	<b>Afecció</b> Si <input type="checkbox"/> No <input type="checkbox"/> <b>Tipus</b> %			
<b>Es lliura</b>	<b>Se li lliura</b>				

<b>Definició UE</b> Estrat	<b>Textura</b> Compacta	<b>Composició</b>	<b>Sector</b> D	<b>Zona</b> 2	<b>UE</b> 2299
<b>Relacions Físiques</b>	<b>Color</b> Marró	<b>Geològica</b> Argila	<b>Orgànica</b> Carbons	<b>Artificial</b>	<b>Foto. Plan.</b> 200 31 201
<b>Igual a</b>	<b>Cobert per</b>	<b>Datació</b>	<b>Criteri datació</b>		
<b>Cobreix</b> 2297	<b>Farceix</b>	<b>Interpretació</b> Colmatació			
<b>Talla</b>	<b>Tallat per</b> 2257	<b>Observacions</b>			
<b>Es recolza</b>	<b>Se li recolza</b> 2224 2303				
<b>Es lliura</b>	<b>Se li lliura</b>	<b>Afecció</b> Si <input type="checkbox"/> No <input type="checkbox"/>	<b>Tipus</b>	%	

<b>Definició UE</b> Estrat	<b>Textura</b> Compacta	<b>Composició</b>	<b>Sector</b> D	<b>Zona</b> 2	<b>UE</b> 2300
<b>Relacions Físiques</b>	<b>Color</b>	<b>Geològica</b> Argila	<b>Orgànica</b>	<b>Artificial</b>	<b>Foto. Plan.</b> 198 31 199
<b>Igual a</b>	<b>Cobert per</b>	<b>Datació</b>	<b>Criteri datació</b>		
<b>Cobreix</b>	<b>Farceix</b>	<b>Interpretació</b> Colmatació			
<b>Talla</b>	<b>Tallat per</b> 2302	<b>Observacions</b>			
<b>Es recolza</b>	<b>Se li recolza</b> 2232				
<b>Es lliura</b>	<b>Se li lliura</b>	<b>Afecció</b> Si <input type="checkbox"/> No <input type="checkbox"/>	<b>Tipus</b>	%	

<b>Definició UE</b> Estructura	<b>Textura</b>	<b>Composició</b>	<b>Sector</b> D	<b>Zona</b> 2	<b>UE</b> 2301
<b>Relacions Físiques</b>	<b>Color</b>	<b>Geològica</b>	<b>Orgànica</b>	<b>Artificial</b>	<b>Foto. Plan.</b> 9 10
<b>Igual a</b>	<b>Cobert per</b>	<b>Datació</b> S. XIX-XX	<b>Criteri datació</b> Arquitectònic/Artí		
<b>Cobreix</b> 2302	<b>Farceix</b>	<b>Interpretació</b> Fonamentació del mur 2232			
<b>Talla</b>	<b>Tallat per</b>	<b>Observacions</b> Fonamentació orientada en sentit est-oest. Realitzada amb pedres irregulars de petites i mitjanes dimensions lligades amb morter de color ataronjat.			
<b>Es recolza</b> 2000	<b>Se li recolza</b> 2232				
<b>Es lliura</b>	<b>Se li lliura</b>	<b>Afecció</b> Si <input checked="" type="checkbox"/> No <input type="checkbox"/>	<b>Tipus</b> Total	%	



<b>Definició UE</b> Retall/Interestrat	<b>Textura</b> 	<b>Composició</b>	<b>Sector</b> D	<b>Zona</b> 2	<b>UE</b> 2302
<b>Relacions Físiques</b>	<b>Color</b> 	<b>Geològica</b> 	<b>Orgànica</b> 	<b>Artificial</b> 	<b>Foto. Plan.</b>
<b>Igual a</b>	<b>Cobert per</b>	<b>Datació</b> S. .XIX-XX		<b>Criteri datació</b> Estratigràfic	
<b>Cobreix</b>		<b>Interpretació</b> Trinxera de fonamentació del mur 2301.			
<b>Farceix</b>	<b>Farcit per</b> 2301	<b>Observacions</b> 			
<b>Talla</b> 2300	<b>Tallat per</b>	<b>Afecció</b> Si <input type="checkbox"/> No <input type="checkbox"/> <b>Tipus</b> % <input type="checkbox"/>			
<b>Es recolza</b>	<b>Se li recolza</b>				
<b>Es lliura</b>	<b>Se li lliura</b>				

<b>Definició UE</b> Estructura	<b>Textura</b> 	<b>Composició</b>	<b>Sector</b> D	<b>Zona</b> 2	<b>UE</b> 2303
<b>Relacions Físiques</b>	<b>Color</b> 	<b>Geològica</b> 	<b>Orgànica</b> 	<b>Artificial</b> 	<b>Foto. Plan.</b>
<b>Igual a</b>	<b>Cobert per</b>	<b>Datació</b> S. .XIX-XX		<b>Criteri datació</b> Arquitectònic/Artí	
<b>Cobreix</b>		<b>Interpretació</b> Clavaguera			
<b>Farceix</b>	<b>Farcit per</b>	<b>Observacions</b> Possible restes d'una claveguera de la qual tant sols es conserva part de la paret sud i la base. Realitzada amb rajoles de 0.15 x 0.30 m. Orientada en sentit est-oest.			
<b>Talla</b>	<b>Tallat per</b>	<b>Afecció</b> Si <input checked="" type="checkbox"/> No <input type="checkbox"/> <b>Tipus</b> Total % <input type="checkbox"/>			
<b>Es recolza</b> 2299	<b>Se li recolza</b>				
<b>Es lliura</b>	<b>Se li lliura</b>				

<b>Definició UE</b> Estrat	<b>Textura</b> Solta	<b>Composició</b>	<b>Sector</b> D	<b>Zona</b> 2	<b>UE</b> 2304
<b>Relacions Físiques</b>	<b>Color</b> Gris	<b>Geològica</b> Argila, sorres	<b>Orgànica</b> 	<b>Artificial</b> roba, materials moderns	<b>Foto. Plan.</b> 31
<b>Igual a</b>	<b>Cobert per</b>	<b>Datació</b> S. .XIX-XX		<b>Criteri datació</b> Ceràmic	
<b>Cobreix</b>		<b>Interpretació</b> Farciment del pou mort 2223.			
<b>Farceix</b>	<b>Farcit per</b>	<b>Observacions</b> 			
<b>Talla</b> 2223	<b>Tallat per</b>	<b>Afecció</b> Si <input type="checkbox"/> No <input type="checkbox"/> <b>Tipus</b> % <input type="checkbox"/>			
<b>Es recolza</b>	<b>Se li recolza</b>				
<b>Es lliura</b>	<b>Se li lliura</b>				

<b>Definició UE</b> Estrat	<b>Textura</b> Solta	<b>Composició</b>	<b>Sector</b> D	<b>Zona</b> 2	<b>UE</b> 2305
<b>Relacions Físiques</b>	<b>Color</b> Gris	<b>Geològica</b> Sorra, argila	<b>Orgànica</b> Carbons	<b>Artificial</b>	<b>Foto. Plan.</b>
<b>Igual a</b>	<b>Cobert per</b> 2002	<b>Datació</b> S. XIX-XX	<b>Criteri datació</b> Estratigràfic	<b>Interpretació</b> Farciment de la claveguera 2224.	
<b>Farceix</b> 2224	<b>Farcit per</b>	<b>Observacions</b>			
<b>Talla</b>	<b>Tallat per</b>	<b>Afecció</b> Si <input type="checkbox"/> No <input type="checkbox"/> <b>Tipus</b> % <input type="text"/>			
<b>Es recolza</b>	<b>Se li recolza</b>				
<b>Es lliura</b>	<b>Se li lliura</b>				

<b>Definició UE</b> Estrat	<b>Textura</b> Solta	<b>Composició</b>	<b>Sector</b> D	<b>Zona</b> 2	<b>UE</b> 2306
<b>Relacions Físiques</b>	<b>Color</b> Negre	<b>Geològica</b> Argila, sorra	<b>Orgànica</b>	<b>Artificial</b>	<b>Foto. Plan.</b>
<b>Igual a</b>	<b>Cobert per</b> 2002	<b>Datació</b> S. .XIX-XX	<b>Criteri datació</b> Estratigràfic	<b>Interpretació</b> Farciment de la claveguera 2263.	
<b>Farceix</b> 2263	<b>Farcit per</b>	<b>Observacions</b>			
<b>Talla</b>	<b>Tallat per</b>	<b>Afecció</b> Si <input type="checkbox"/> No <input type="checkbox"/> <b>Tipus</b> % <input type="text"/>			
<b>Es recolza</b>	<b>Se li recolza</b>				
<b>Es lliura</b>	<b>Se li lliura</b>				

<b>Definició UE</b> Retall/Interestrat	<b>Textura</b>	<b>Composició</b>	<b>Sector</b> D	<b>Zona</b> 2	<b>UE</b> 2307
<b>Relacions Físiques</b>	<b>Color</b>	<b>Geològica</b>	<b>Orgànica</b>	<b>Artificial</b>	<b>Foto. Plan.</b>
<b>Igual a</b>	<b>Cobert per</b>	<b>Datació</b> S. IX-XI	<b>Criteri datació</b> Estratigràfic	<b>Interpretació</b> Sitja	
<b>Farceix</b> 2308 2309	<b>Farcit per</b> 2308 2309	<b>Observacions</b> Retall de planta circular, secció globular i fons plà. Farcida per dos estrats (Ue 2308 i 2039).			
<b>Talla</b> 2142	<b>Tallat per</b>	<b>Afecció</b> Si <input type="checkbox"/> No <input type="checkbox"/> <b>Tipus</b> % <input type="text"/>			
<b>Es recolza</b>	<b>Se li recolza</b>				
<b>Es lliura</b>	<b>Se li lliura</b>				

<b>Definició UE</b> Estrat	<b>Textura</b> Compacta	<b>Composició</b>	<b>Sector</b> D	<b>Zona</b> 2	<b>UE</b> 2308
<b>Relacions Físiques</b>	<b>Color</b> Gris	<b>Geològica</b> Argila	<b>Orgànica</b> Carbons	<b>Artificial</b> ceràmica	<b>Foto. Plan.</b>
<b>Igual a</b>	<b>Cobert per</b>	<b>Datació</b> S. IX-XI	<b>Criteri datació</b> Ceràmic		
<b>Cobreix</b> 2309	<b>Farcit per</b>	<b>Interpretació</b> Farciment de la sitja 2307.			
<b>Farceix</b> 2307	<b>Tallat per</b>	<b>Observacions</b>			
<b>Talla</b>	<b>Es recolza</b>				
<b>Es recolza</b>	<b>Se li recolza</b>				
<b>Es lliura</b>	<b>Se li lliura</b>	<b>Afecció</b> Si <input type="checkbox"/>	<b>Tipus</b>	%	<input type="checkbox"/>
		No <input type="checkbox"/>			

<b>Definició UE</b> Estrat	<b>Textura</b> Compacta	<b>Composició</b>	<b>Sector</b> D	<b>Zona</b> 2	<b>UE</b> 2309
<b>Relacions Físiques</b>	<b>Color</b> Vermellós	<b>Geològica</b> Argila, sorres	<b>Orgànica</b> Carbons	<b>Artificial</b> ceràmica	<b>Foto. Plan.</b>
<b>Igual a</b>	<b>Cobert per</b>	<b>Datació</b> S. IX-XI	<b>Criteri datació</b> Ceràmic		
<b>Cobreix</b> 2308	<b>Farcit per</b>	<b>Interpretació</b> Farciment de la sitja 2307.			
<b>Farceix</b> 2307	<b>Tallat per</b>	<b>Observacions</b>			
<b>Talla</b>	<b>Es recolza</b>				
<b>Es recolza</b>	<b>Se li recolza</b>				
<b>Es lliura</b>	<b>Se li lliura</b>	<b>Afecció</b> Si <input type="checkbox"/>	<b>Tipus</b>	%	<input type="checkbox"/>
		No <input type="checkbox"/>			

<b>Definició UE</b> Estructura	<b>Textura</b>	<b>Composició</b>	<b>Sector</b> D	<b>Zona</b> 2	<b>UE</b> 2310
<b>Relacions Físiques</b>	<b>Color</b>	<b>Geològica</b>	<b>Orgànica</b>	<b>Artificial</b>	<b>Foto. Plan.</b>
<b>Igual a</b>	<b>Cobert per</b>	<b>Datació</b> S. .XVIII	<b>Criteri datació</b> Arquitectònic/Artí		
<b>Cobreix</b> 2326	<b>Farcit per</b>	<b>Interpretació</b> Mur			
<b>Farceix</b> 2326	<b>Tallat per</b>	<b>Observacions</b> Mur orientat en sentit est-oest. Realitzat amb pedres i rajoles lligades amb morter de color ataronjat. Forma part d'un soterrani.			
<b>Talla</b>	<b>Es recolza</b>				
<b>Es recolza</b>	<b>Se li recolza</b>				
<b>Es lliura</b>	<b>Se li lliura</b>	<b>Afecció</b> Si <input type="checkbox"/>	<b>Tipus</b>	%	<input type="checkbox"/>
		No <input checked="" type="checkbox"/>			

216	7
227	8
228	29
229	
230	
231	
232	
233	
234	
235	
236	
237	
238	
239	

<b>Definició UE</b>	<b>Textura</b>	<b>Composició</b>	<b>Sector</b> <input type="text" value="D"/>	<b>Zona</b> <input type="text" value="2"/>	<b>UE</b> <b>2311</b>
<input type="text" value="Estructura"/>	<input type="text"/>	<b>Geològica</b>	<input type="text"/>		
<b>Relacions Físiques</b>	<b>Color</b>	<b>Orgànica</b>	<input type="text"/>		
<input type="text"/>	<input type="text"/>	<b>Artificial</b>	<input type="text"/>		
<b>Igual a</b>	<b>Cobert per</b>	<b>Datació</b>	<input type="text" value="S. XIX-XX"/>	<b>Criteri datació</b>	<input type="text" value="Arquitectònic/Artí"/>
<b>Cobreix</b>	2313	<b>Interpretació</b>	<input type="text" value="Escales"/>		
<b>Farceix</b>	<b>Farcit per</b>	<b>Observacions</b>	<input type="text" value="Escales compostades per quatre esglaons i un replà. Formen part del soterrani delimitat pels murs 2219, 2310 i 2314. Realitzades amb rajoles lligades amb morter de color blanc."/>		
2325		<b>Afecció</b>	<b>Si</b> <input checked="" type="checkbox"/>	<b>Tipus</b>	
<b>Talla</b>	<b>Tallat per</b>	<b>No</b> <input type="checkbox"/>	<b>Total</b>	<input type="text"/>	<b>%</b> <input type="text"/>
<b>Es recolza</b>	<b>Se li recolza</b>				
2119 2314 2310 2312					
<b>Es lliura</b>	<b>Se li lliura</b>				

<b>Foto.</b>	<b>Plan.</b>
216	7
227	8
228	
229	
234	
235	
238	
239	
240	
243	

<b>Definició UE</b>	<b>Textura</b>	<b>Composició</b>	<b>Sector</b> <input type="text" value="D"/>	<b>Zona</b> <input type="text" value="2"/>	<b>UE</b> <b>2312</b>
<input type="text" value="Estructura"/>	<input type="text"/>	<b>Geològica</b>	<input type="text"/>		
<b>Relacions Físiques</b>	<b>Color</b>	<b>Orgànica</b>	<input type="text"/>		
<input type="text"/>	<input type="text"/>	<b>Artificial</b>	<input type="text"/>		
<b>Igual a</b>	<b>Cobert per</b>	<b>Datació</b>	<input type="text" value="S. XIX-XX"/>	<b>Criteri datació</b>	<input type="text" value="Arquitectònic/Artí"/>
<b>Cobreix</b>	2313	<b>Interpretació</b>	<input type="text" value="Paviment"/>		
<b>Farceix</b>	<b>Farcit per</b>	<b>Observacions</b>	<input type="text" value="Paviment de rajoles de 0.30 x 0.15 m lligades amb morter de color blanc. Forma part del soterrani delimitat pels murs 2219, 2310 i 2314."/>		
<b>Talla</b>	<b>Tallat per</b>	<b>Afecció</b>	<b>Si</b> <input checked="" type="checkbox"/>	<b>Tipus</b>	
	2325	<b>No</b> <input type="checkbox"/>	<b>Total</b>	<input type="text"/>	<b>%</b> <input type="text"/>
<b>Es recolza</b>	<b>Se li recolza</b>				
2119 2310 2324	2311				
<b>Es lliura</b>	<b>Se li lliura</b>				

<b>Foto.</b>	<b>Plan.</b>
228	7
229	8
239	29
240	

<b>Definició UE</b>	<b>Textura</b>	<b>Composició</b>	<b>Sector</b> <input type="text" value="D"/>	<b>Zona</b> <input type="text" value="2"/>	<b>UE</b> <b>2313</b>
<input type="text" value="Estrat"/>	<input type="text" value="Compacta"/>	<b>Geològica</b>	<input type="text"/>		
<b>Relacions Físiques</b>	<b>Color</b>	<b>Orgànica</b>	<input type="text"/>		
<input type="text"/>	<input type="text" value="Gris"/>	<b>Artificial</b>	<input type="text" value="material Constructiu"/>		
<b>Igual a</b>	<b>Cobert per</b>	<b>Datació</b>	<input type="text" value="S. XIX-XX"/>	<b>Criteri datació</b>	<input type="text" value="Estratigràfic"/>
<b>Cobreix</b>	2002	<b>Interpretació</b>	<input type="text" value="Farciment del soterrani delimitat pels murs 2219, 2310 i 2314."/>		
<b>Farceix</b>	<b>Farcit per</b>	<b>Observacions</b>	<input type="text"/>		
<b>Talla</b>	<b>Tallat per</b>	<b>Afecció</b>	<b>Si</b> <input type="checkbox"/>	<b>Tipus</b>	
<b>Es recolza</b>	<b>Se li recolza</b>	<b>No</b> <input type="checkbox"/>	<b>Total</b>	<input type="text"/>	<b>%</b> <input type="text"/>
<b>Es lliura</b>	<b>Se li lliura</b>				
2312 2311					
2310 2119 2314					

<b>Foto.</b>	<b>Plan.</b>
	29

<b>Definició UE</b>	<b>Textura</b>	<b>Composició</b>	<b>Sector</b> <input type="text" value="D"/>	<b>Zona</b> <input type="text" value="2"/>	<b>UE</b> <b>2314</b>
<input type="text" value="Estructura"/>	<input type="text"/>	<b>Geològica</b>	<input type="text"/>		
<b>Relacions Físiques</b>	<b>Color</b>	<b>Orgànica</b>	<input type="text"/>		
<input type="text"/>	<input type="text"/>	<b>Artificial</b>	<input type="text"/>		
<b>Igual a</b> 2120	<b>Cobert per</b> 2002	<b>Datació</b>	<input type="text" value="S. XVIII"/>	<b>Criteri datació</b>	<input type="text" value="Arquitectònic/Artí"/>
<b>Cobreix</b>	<b>Farcit per</b> 2327	<b>Interpretació</b>	<input type="text" value="Mur"/>		
<b>Farceix</b>	<b>Tallat per</b>	<b>Observacions</b>	<input type="text" value="Mur de façana orientat en sentit nord-sud, realitzat amb pedres lligades amb morter de color blanc."/>		
<b>Talla</b>	<b>Es recolza</b>	<b>Afecció</b>	<b>Si</b> <input type="checkbox"/>	<b>Tipus</b>	<input type="text"/>
<b>Es recolza</b>	<b>Se li recolza</b> 2311 2119 2310	<b>No</b> <input checked="" type="checkbox"/>	<input type="text"/>	<b>%</b>	<input type="text"/>
<b>Es lliura</b>	<b>Se li lliura</b>				
					<b>Foto. Plan.</b>
					<input type="text" value="227"/>
					<input type="text" value="241"/>
					<input type="text" value="242"/>
					<input type="text" value="243"/>

<b>Definició UE</b>	<b>Textura</b>	<b>Composició</b>	<b>Sector</b> <input type="text" value="D"/>	<b>Zona</b> <input type="text" value="2"/>	<b>UE</b> <b>2315</b>
<input type="text" value="Retall/Interestrat"/>	<input type="text"/>	<b>Geològica</b>	<input type="text"/>		
<b>Relacions Físiques</b>	<b>Color</b>	<b>Orgànica</b>	<input type="text"/>		
<input type="text"/>	<input type="text"/>	<b>Artificial</b>	<input type="text"/>		
<b>Igual a</b>	<b>Cobert per</b>	<b>Datació</b>	<input type="text" value="S. VI-XVIII"/>	<b>Criteri datació</b>	<input type="text" value="Estratigràfic"/>
<b>Cobreix</b>	<b>Farcit per</b> 2316 2317	<b>Interpretació</b>	<input type="text" value="Sitja"/>		
<b>Farceix</b>	<b>Tallat per</b>	<b>Observacions</b>	<input type="text" value="Sitja de planta circular, secció globular i fons plà. Farcida per dos estrats (Ue 2316 i 2317)."/>		
<b>Talla</b>	<b>Es recolza</b>	<b>Afecció</b>	<b>Si</b> <input type="checkbox"/>	<b>Tipus</b>	<input type="text"/>
<b>Es recolza</b>	<b>Se li recolza</b>	<b>No</b> <input type="checkbox"/>	<input type="text"/>	<b>%</b>	<input type="text"/>
<b>Es lliura</b>	<b>Se li lliura</b>				
					<b>Foto. Plan.</b>
					<input type="text" value="206"/>
					<input type="text" value="222"/>
					<input type="text" value="223"/>
					<input type="text" value="224"/>
					<input type="text" value="225"/>
					<input type="text" value="226"/>
					<input type="text" value="10"/>
					<input type="text" value="27"/>

<b>Definició UE</b>	<b>Textura</b>	<b>Composició</b>	<b>Sector</b> <input type="text" value="D"/>	<b>Zona</b> <input type="text" value="2"/>	<b>UE</b> <b>2316</b>
<input type="text" value="Estrat"/>	<input type="text" value="Compacta"/>	<b>Geològica</b>	<input type="text" value="Argila"/>		
<b>Relacions Físiques</b>	<b>Color</b>	<b>Orgànica</b>	<input type="text"/>		
<input type="text" value="Marró"/>	<input type="text"/>	<b>Artificial</b>	<input type="text"/>		
<b>Igual a</b>	<b>Cobert per</b>	<b>Datació</b>	<input type="text" value="S. XVI-XVIII"/>	<b>Criteri datació</b>	<input type="text" value="Estratigràfic"/>
<b>Cobreix</b>	<b>Farcit per</b>	<b>Interpretació</b>	<input type="text" value="Farciment de la sitja 2315"/>		
<b>Farceix</b>	<b>Tallat per</b>	<b>Observacions</b>	<input type="text"/>		
<b>Talla</b>	<b>Es recolza</b>	<b>Afecció</b>	<b>Si</b> <input type="checkbox"/>	<b>Tipus</b>	<input type="text"/>
<b>Es recolza</b>	<b>Se li recolza</b>	<b>No</b> <input type="checkbox"/>	<input type="text"/>	<b>%</b>	<input type="text"/>
<b>Es lliura</b>	<b>Se li lliura</b>				
					<b>Foto. Plan.</b>
					<input type="text" value="27"/>

<b>Definició UE</b> Estrat	<b>Textura</b> Solta	<b>Composició</b>	<b>Sector</b> D	<b>Zona</b> 2	<b>UE</b> 2317
<b>Relacions Físiques</b>	<b>Color</b> Gris	<b>Geològica</b> Argila	<b>Orgànica</b> Carbons	<b>Artificial</b> ceràmica	<b>Foto. Plan.</b> 27
<b>Igual a</b>	<b>Cobert per</b> 2316	<b>Datació</b> S. .XVI-XVIII	<b>Criteri datació</b> Ceràmic		
<b>Farceix</b> 2315	<b>Farcit per</b>	<b>Interpretació</b> Farciment de la sitja 2315			
<b>Talla</b>	<b>Tallat per</b>	<b>Observacions</b>			
<b>Es recolza</b>	<b>Se li recolza</b>	<b>Afecció</b> Si <input type="checkbox"/> No <input type="checkbox"/> <b>Tipus</b> %			
<b>Es lliura</b>	<b>Se li lliura</b>				

<b>Definició UE</b> Retall/Interestrat	<b>Textura</b>	<b>Composició</b>	<b>Sector</b> D	<b>Zona</b> 2	<b>UE</b> 2318
<b>Relacions Físiques</b>	<b>Color</b>	<b>Geològica</b>	<b>Orgànica</b>	<b>Artificial</b>	<b>Foto. Plan.</b> 220 221
<b>Igual a</b>	<b>Cobert per</b>	<b>Datació</b>	<b>Criteri datació</b>		
<b>Farceix</b> 2000	<b>Farcit per</b> 2319	<b>Interpretació</b> Indeterminat			
<b>Talla</b>	<b>Tallat per</b>	<b>Observacions</b>			
<b>Es recolza</b>	<b>Se li recolza</b>	<b>Afecció</b> Si <input type="checkbox"/> No <input type="checkbox"/> <b>Tipus</b> %			
<b>Es lliura</b>	<b>Se li lliura</b>				

<b>Definició UE</b> Estrat	<b>Textura</b> Compacta	<b>Composició</b>	<b>Sector</b> D	<b>Zona</b> 2	<b>UE</b> 2319
<b>Relacions Físiques</b>	<b>Color</b> Marró	<b>Geològica</b> Argila	<b>Orgànica</b>	<b>Artificial</b>	<b>Foto. Plan.</b> 8
<b>Igual a</b>	<b>Cobert per</b> 2297	<b>Datació</b>	<b>Criteri datació</b>		
<b>Farceix</b> 2318	<b>Farcit per</b>	<b>Interpretació</b> Farciment del retall 2318			
<b>Talla</b>	<b>Tallat per</b>	<b>Observacions</b>			
<b>Es recolza</b>	<b>Se li recolza</b>	<b>Afecció</b> Si <input type="checkbox"/> No <input type="checkbox"/> <b>Tipus</b> %			
<b>Es lliura</b>	<b>Se li lliura</b>				

<b>Definició UE</b>	<b>Textura</b>	<b>Composició</b>	<b>Sector</b> <input type="text" value="D"/>	<b>Zona</b> <input type="text" value="2"/>	<b>UE</b> <b>2320</b>
<input type="text" value="Retall/Interestrat"/>	<input type="text"/>	<b>Geològica</b>	<input type="text"/>		
<b>Relacions Físiques</b>	<b>Color</b>	<b>Orgànica</b>	<input type="text"/>		
<input type="text"/>	<input type="text"/>	<b>Artificial</b>	<input type="text"/>		
<b>Igual a</b>		<b>Datació</b>	<input type="text"/>	<b>Criteri datació</b>	<input type="text"/>
<b>Cobreix</b>	<b>Cobert per</b>	<b>Interpretació</b>	<input type="text" value="Indeterminat"/>		
		<b>Observacions</b>	<input type="text"/>		
<b>Farceix</b>	<b>Farcit per</b>	<b>Afecció</b>	<b>Si</b> <input type="checkbox"/>	<b>Tipus</b>	<input type="text"/>
	2321	<b>No</b> <input type="checkbox"/>	<input type="text"/>	<b>%</b>	<input type="text"/>
<b>Talla</b>	<b>Tallat per</b>	<b>Foto. Plan.</b>			
2000		219			
<b>Es recolza</b>	<b>Se li recolza</b>				
<b>Es lliura</b>	<b>Se li lliura</b>				

<b>Definició UE</b>	<b>Textura</b>	<b>Composició</b>	<b>Sector</b> <input type="text" value="D"/>	<b>Zona</b> <input type="text" value="2"/>	<b>UE</b> <b>2321</b>
<input type="text" value="Estrat"/>	<input type="text"/>	<b>Geològica</b>	<input type="text"/>		
<b>Relacions Físiques</b>	<b>Color</b>	<b>Orgànica</b>	<input type="text"/>		
<input type="text"/>	<input type="text"/>	<b>Artificial</b>	<input type="text"/>		
<b>Igual a</b>		<b>Datació</b>	<input type="text"/>	<b>Criteri datació</b>	<input type="text"/>
<b>Cobreix</b>	<b>Cobert per</b>	<b>Interpretació</b>	<input type="text" value="Farciment del retall 2320"/>		
	2297	<b>Observacions</b>	<input type="text"/>		
<b>Farceix</b>	<b>Farcit per</b>	<b>Afecció</b>	<b>Si</b> <input type="checkbox"/>	<b>Tipus</b>	<input type="text"/>
2320		<b>No</b> <input type="checkbox"/>	<input type="text"/>	<b>%</b>	<input type="text"/>
<b>Talla</b>	<b>Tallat per</b>	<b>Foto. Plan.</b>			
<b>Es recolza</b>	<b>Se li recolza</b>				
<b>Es lliura</b>	<b>Se li lliura</b>				

<b>Definició UE</b>	<b>Textura</b>	<b>Composició</b>	<b>Sector</b> <input type="text" value="D"/>	<b>Zona</b> <input type="text" value="2"/>	<b>UE</b> <b>2322</b>
<input type="text" value="Estructura"/>	<input type="text"/>	<b>Geològica</b>	<input type="text"/>		
<b>Relacions Físiques</b>	<b>Color</b>	<b>Orgànica</b>	<input type="text"/>		
<input type="text"/>	<input type="text"/>	<b>Artificial</b>	<input type="text"/>		
<b>Igual a</b>		<b>Datació</b>	<input type="text" value="S. XIX-XX"/>	<b>Criteri datació</b>	<input type="text" value="Arquitectònic/Artí"/>
<b>Cobreix</b>	<b>Cobert per</b>	<b>Interpretació</b>	<input type="text" value="Mur"/>		
		<b>Observacions</b>	<input type="text" value="Possible restes d'un mur no excavat. Realitzat amb pedres irregulars lligades amb morter ataronjat. Orientat en sentit est-oest."/>		
<b>Farceix</b>	<b>Farcit per</b>	<b>Afecció</b>	<b>Si</b> <input checked="" type="checkbox"/>	<b>Tipus</b>	<input type="text" value="Total"/>
		<b>No</b> <input type="checkbox"/>	<input type="text"/>	<b>%</b>	<input type="text"/>
<b>Talla</b>	<b>Tallat per</b>	<b>Foto. Plan.</b>			
2220		581			
<b>Es recolza</b>	<b>Se li recolza</b>	585			
	2289	586			
<b>Es lliura</b>	<b>Se li lliura</b>	587			

<b>Definició UE</b> Estrat	<b>Textura</b> Compacta	<b>Composició</b>	<b>Sector</b> D	<b>Zona</b> 2	<b>UE</b> 2323
<b>Relacions Físiques</b>	<b>Color</b> Marró	<b>Geològica</b> Argila	<b>Orgànica</b>	<b>Artificial</b>	<b>Foto. Plan.</b> 29
<b>Igual a</b>	<b>Cobert per</b> 2324	<b>Datació</b>	<b>Criteri datació</b>	<b>Interpretació</b> Colmatació	
<b>Farceix</b>	<b>Farcit per</b>	<b>Observacions</b>			
<b>Talla</b>	<b>Tallat per</b> 2197 2326 2327	<b>Afecció</b> Si <input type="checkbox"/> No <input type="checkbox"/>	<b>Tipus</b>	%	
<b>Es recolza</b>	<b>Se li recolza</b>				
<b>Es lliura</b>	<b>Se li lliura</b>				

<b>Definició UE</b> Estrat	<b>Textura</b> Solta	<b>Composició</b>	<b>Sector</b> D	<b>Zona</b> 2	<b>UE</b> 2324
<b>Relacions Físiques</b>	<b>Color</b> Groc	<b>Geològica</b> Sorra	<b>Orgànica</b>	<b>Artificial</b>	<b>Foto. Plan.</b> 29
<b>Igual a</b>	<b>Cobert per</b> 2323	<b>Datació</b>	<b>Criteri datació</b>	<b>Interpretació</b> Colmatació	
<b>Farceix</b>	<b>Farcit per</b>	<b>Observacions</b>			
<b>Talla</b>	<b>Tallat per</b> 2197 2326 2327	<b>Afecció</b> Si <input type="checkbox"/> No <input type="checkbox"/>	<b>Tipus</b>	%	
<b>Es recolza</b>	<b>Se li recolza</b> 2312				
<b>Es lliura</b>	<b>Se li lliura</b>				

<b>Definició UE</b> Retall/Interestrat	<b>Textura</b>	<b>Composició</b>	<b>Sector</b> D	<b>Zona</b> 2	<b>UE</b> 2325
<b>Relacions Físiques</b>	<b>Color</b>	<b>Geològica</b>	<b>Orgànica</b>	<b>Artificial</b>	<b>Foto. Plan.</b>
<b>Igual a</b>	<b>Cobert per</b>	<b>Datació</b> S. XIX-XX	<b>Criteri datació</b> Estratigràfic	<b>Interpretació</b> Trinxera de fonamentació de les escales 2311	
<b>Farceix</b>	<b>Farcit per</b> 2311	<b>Observacions</b>			
<b>Talla</b>	<b>Tallat per</b>	<b>Afecció</b> Si <input type="checkbox"/> No <input type="checkbox"/>	<b>Tipus</b>	%	
<b>Es recolza</b>	<b>Se li recolza</b>				
<b>Es lliura</b>	<b>Se li lliura</b>				



<b>Definició UE</b> Retall/Interestrat	<b>Textura</b> [ ]	<b>Composició</b>	<b>Sector</b> [ D ]	<b>Zona</b> [ 2 ]	<b>UE</b> [ 2326 ]
<b>Relacions Físiques</b>	<b>Color</b> [ ]	<b>Geològica</b> [ ]	<b>Orgànica</b> [ ]	<b>Artificial</b> [ ]	<b>Foto. Plan.</b>
<b>Igual a</b>	<b>Cobreix</b>	<b>Cobert per</b>	<b>Datació</b> S. XIX-XX	<b>Criteri datació</b> Estratigràfic	
<b>Farceix</b>	<b>Farcit per</b> 2310	<b>Interpretació</b> Trinxera de fonamentació del mur 2310			
<b>Talla</b> 2323 2324	<b>Tallat per</b>	<b>Observacions</b> [ ]			
<b>Es recolza</b>	<b>Se li recolza</b>	<b>Afecció</b> Si <input type="checkbox"/> No <input type="checkbox"/>	<b>Tipus</b> [ ] % [ ]		
<b>Es lliura</b>	<b>Se li lliura</b>				

<b>Definició UE</b> Retall/Interestrat	<b>Textura</b> [ ]	<b>Composició</b>	<b>Sector</b> [ D ]	<b>Zona</b> [ 2 ]	<b>UE</b> [ 2327 ]
<b>Relacions Físiques</b>	<b>Color</b> [ ]	<b>Geològica</b> [ ]	<b>Orgànica</b> [ ]	<b>Artificial</b> [ ]	<b>Foto. Plan.</b>
<b>Igual a</b> 2229	<b>Cobreix</b>	<b>Cobert per</b>	<b>Datació</b> S. .XIX-XX	<b>Criteri datació</b> Estratigràfic	
<b>Farceix</b>	<b>Farcit per</b> 2314	<b>Interpretació</b> Trinxera de fonamentació del mur 2314			
<b>Talla</b> 2323 2324	<b>Tallat per</b>	<b>Observacions</b> [ ]			
<b>Es recolza</b>	<b>Se li recolza</b>	<b>Afecció</b> Si <input type="checkbox"/> No <input type="checkbox"/>	<b>Tipus</b> [ ] % [ ]		
<b>Es lliura</b>	<b>Se li lliura</b>				

<b>Definició UE</b> Estructura	<b>Textura</b> [ ]	<b>Composició</b>	<b>Sector</b> [ D ]	<b>Zona</b> [ 2 ]	<b>UE</b> [ 2328 ]
<b>Relacions Físiques</b>	<b>Color</b> [ ]	<b>Geològica</b> [ ]	<b>Orgànica</b> [ ]	<b>Artificial</b> [ ]	<b>Foto. Plan.</b>
<b>Igual a</b>	<b>Cobreix</b>	<b>Cobert per</b> 2002	<b>Datació</b> S. XIX-XX	<b>Criteri datació</b> Arquitectònic/Artí	
<b>Farceix</b> 2329	<b>Farcit per</b> 2337	<b>Interpretació</b> Dipòsit			
<b>Talla</b>	<b>Tallat per</b>	<b>Observacions</b> Fossa sèptica composta per quatre murs lligats amb morter de calç blanca. Part d'aquest dipòsit, al cantó sud-est, està cobert per una bòveda també de rajoles. L'interior està revestit amb un estuc de color blanc. Orientat en sentit NW-SE.			
<b>Es recolza</b> 2330 2339 2000	<b>Se li recolza</b> 2369 2368	<b>Afecció</b> Si <input checked="" type="checkbox"/> No <input type="checkbox"/>	<b>Tipus</b> Total [ ] % [ ]		
<b>Es lliura</b>	<b>Se li lliura</b>				

604	7
605	
606	28
607	
625	
626	
627	
628	
629	
702	
703	
704	
705	
706	

<b>Definició UE</b> Retall/Interestrat	<b>Textura</b> [ ]	<b>Composició</b>	<b>Sector</b> [ D ]	<b>Zona</b> [ 2 ]	<b>UE</b> <b>2329</b>
<b>Relacions Físiques</b>	<b>Color</b> [ ]	<b>Geològica</b> [ ]	<b>Orgànica</b> [ ]	<b>Artificial</b> [ ]	<b>Foto. Plan.</b>
<b>Igual a</b>	<b>Cobert per</b>	<b>Datació</b>	<b>Criteri datació</b>		
<b>Cobreix</b>	<b>Cobert per</b>	[ S. XIX-XX ]	[ Estratigràfic ]		
<b>Farceix</b>	<b>Farcit per</b>	<b>Interpretació</b>			
<b>Talla</b>	<b>Tallat per</b>	Trinxera de fonamentació del dipòsit 2328			
2338 2343 2000 2353 2354		<b>Observacions</b>			
<b>Es recolza</b>	<b>Se li recolza</b>	[ ]			
<b>Es lliura</b>	<b>Se li lliura</b>	<b>Afecció</b>	<b>Si</b> [ ]	<b>Tipus</b>	% [ ]
		<b>No</b> [ ]			

<b>Definició UE</b> Estructura	<b>Textura</b> [ ]	<b>Composició</b>	<b>Sector</b> [ D ]	<b>Zona</b> [ 2 ]	<b>UE</b> <b>2330</b>
<b>Relacions Físiques</b>	<b>Color</b> [ ]	<b>Geològica</b> [ ]	<b>Orgànica</b> [ ]	<b>Artificial</b> [ ]	<b>Foto. Plan.</b>
<b>Igual a</b>	<b>Cobert per</b>	<b>Datació</b>	<b>Criteri datació</b>		
<b>Cobreix</b>	<b>Cobert per</b>	[ S. XVIII ]	[ Arquitectònic/Artí ]		
<b>Farceix</b>	<b>Farcit per</b>	<b>Interpretació</b>			
<b>Talla</b>	<b>Tallat per</b>	Mur			
2331		<b>Observacions</b>			
<b>Es recolza</b>	<b>Se li recolza</b>	Mur de façana orientat en sentit NW-SE. Realitzat amb pedres irregulars i rajoles lligades amb morter de color blanc a la part superior i de color beix a la part inferior.			
<b>Es lliura</b>	<b>Se li lliura</b>	<b>Afecció</b>	<b>Si</b> [ ]	<b>Tipus</b>	% [ ]
		<b>No</b> [ X ]			

606	7
607	
642	26
643	
648	
649	
692	
693	
704	
705	
706	

<b>Definició UE</b> Retall/Interestrat	<b>Textura</b> [ ]	<b>Composició</b>	<b>Sector</b> [ D ]	<b>Zona</b> [ 2 ]	<b>UE</b> <b>2331</b>
<b>Relacions Físiques</b>	<b>Color</b> [ ]	<b>Geològica</b> [ ]	<b>Orgànica</b> [ ]	<b>Artificial</b> [ ]	<b>Foto. Plan.</b>
<b>Igual a</b>	<b>Cobert per</b>	<b>Datació</b>	<b>Criteri datació</b>		
<b>Cobreix</b>	<b>Cobert per</b>	[ S. XVIII ]	[ Estratigràfic ]		
<b>Farceix</b>	<b>Farcit per</b>	<b>Interpretació</b>			
<b>Talla</b>	<b>Tallat per</b>	Trinxera de fonamentació del mur 2330			
2332 2338 2343		<b>Observacions</b>			
<b>Es recolza</b>	<b>Se li recolza</b>	[ ]			
<b>Es lliura</b>	<b>Se li lliura</b>	<b>Afecció</b>	<b>Si</b> [ ]	<b>Tipus</b>	% [ ]
		<b>No</b> [ ]			

<b>Definició UE</b> Estrat	<b>Textura</b> Compacta	<b>Composició</b>	<b>Sector</b> D	<b>Zona</b> 2	<b>UE</b> 2332
<b>Relacions Físiques</b>	<b>Color</b> Marró Fosc	<b>Geològica</b> Argila	<b>Orgànica</b> Carbons	<b>Artificial</b> ceràmica	<b>Foto. Plan.</b>
<b>Igual a</b>	<b>Cobert per</b> 2002	<b>Datació</b>	<b>Criteri datació</b>		
<b>Cobreix</b>	<b>Farcit per</b>	<b>Interpretació</b> Colmatació			
<b>Farceix</b>	<b>Tallat per</b> 2331	<b>Observacions</b>			
<b>Talla</b>	<b>Es recolza</b>	<b>Afecció</b> Si <input type="checkbox"/> No <input type="checkbox"/>	<b>Tipus</b>		
<b>Es recolza</b>	<b>Se li recolza</b>				
<b>Es lliura</b>	<b>Se li lliura</b>				

<b>Definició UE</b> Estructura	<b>Textura</b>	<b>Composició</b>	<b>Sector</b> D	<b>Zona</b> 2	<b>UE</b> 2333
<b>Relacions Físiques</b>	<b>Color</b>	<b>Geològica</b>	<b>Orgànica</b>	<b>Artificial</b>	<b>Foto. Plan.</b>
<b>Igual a</b>	<b>Cobert per</b> 2002	<b>Datació</b> S. XIX-XX	<b>Criteri datació</b> Arquitectònic/Artí		
<b>Cobreix</b>	<b>Farcit per</b>	<b>Interpretació</b> Clavaguera			
<b>Farceix</b> 2334	<b>Tallat per</b>	<b>Observacions</b> Clavaguera composta per dues parets i una base realitzades amb rajoles lligades amb morter de calç blanca. Orientada en sentit est-oest. Es recolza al mur de façana 2330.			
<b>Talla</b>	<b>Es recolza</b> 2330	<b>Afecció</b> Si <input checked="" type="checkbox"/> No <input type="checkbox"/>	<b>Tipus</b> Total		
<b>Es recolza</b>	<b>Se li recolza</b>				
<b>Es lliura</b>	<b>Se li lliura</b>				

<b>Definició UE</b> Retall/Interestrat	<b>Textura</b>	<b>Composició</b>	<b>Sector</b> D	<b>Zona</b> 2	<b>UE</b> 2334
<b>Relacions Físiques</b>	<b>Color</b>	<b>Geològica</b>	<b>Orgànica</b>	<b>Artificial</b>	<b>Foto. Plan.</b>
<b>Igual a</b>	<b>Cobert per</b>	<b>Datació</b> S. XIX-XX	<b>Criteri datació</b> Estratigràfic		
<b>Cobreix</b>	<b>Farcit per</b> 2333	<b>Interpretació</b> Trinxera de fonamentació de la clavaguera 2333			
<b>Farceix</b>	<b>Tallat per</b>	<b>Observacions</b>			
<b>Talla</b> 2330	<b>Es recolza</b>	<b>Afecció</b> Si <input type="checkbox"/> No <input type="checkbox"/>	<b>Tipus</b>		
<b>Es recolza</b>	<b>Se li recolza</b>				
<b>Es lliura</b>	<b>Se li lliura</b>				

<b>Definició UE</b>	<b>Textura</b>	<b>Composició</b>	<b>Sector</b> D	<b>Zona</b> 2	<b>UE</b> 2335
Estructura		<b>Geològica</b>			
<b>Relacions Físiques</b>	<b>Color</b>	<b>Orgànica</b>			<b>Foto. Plan.</b>
		<b>Artificial</b>			604 7
<b>Igual a</b>			<b>Datació</b>	<b>Criteri datació</b>	605 28
<b>Cobreix</b>	<b>Cobert per</b>		S. .XVIII	Arquitectònic/Artí	606
	2002				607
<b>Farceix</b>	<b>Farcit per</b>	<b>Interpretació</b>			619
2336		Mur			620
<b>Talla</b>	<b>Tallat per</b>	<b>Observacions</b>			621
		Mur orientat en sentit est-oest. La primera filera està realitzada amb rajoles lligades amb morter de color blanc, la resta amb pedres irregulars lligades amb morter de color groguenc.			622
<b>Es recolza</b>	<b>Se li recolza</b>		<b>Afecció</b>	<b>Tipus</b>	654
2330 2338			Si <input type="checkbox"/>		655
<b>Es lliura</b>	<b>Se li lliura</b>		No <input checked="" type="checkbox"/>	% <input type="checkbox"/>	656
					657

<b>Definició UE</b>	<b>Textura</b>	<b>Composició</b>	<b>Sector</b> D	<b>Zona</b> 2	<b>UE</b> 2336
Retall/Interestrat		<b>Geològica</b>			
<b>Relacions Físiques</b>	<b>Color</b>	<b>Orgànica</b>			<b>Foto. Plan.</b>
		<b>Artificial</b>			
<b>Igual a</b>			<b>Datació</b>	<b>Criteri datació</b>	
<b>Cobreix</b>	<b>Cobert per</b>		S. .XVIII	Estratigràfic	
		<b>Interpretació</b>			
<b>Farceix</b>	<b>Farcit per</b>	Trinxera de fonamentació del mur 2335			
	2335	<b>Observacions</b>			
<b>Talla</b>	<b>Tallat per</b>				
2338					
<b>Es recolza</b>	<b>Se li recolza</b>		<b>Afecció</b>	<b>Tipus</b>	
			Si <input type="checkbox"/>		
<b>Es lliura</b>	<b>Se li lliura</b>		No <input type="checkbox"/>	% <input type="checkbox"/>	

<b>Definició UE</b>	<b>Textura</b>	<b>Composició</b>	<b>Sector</b> D	<b>Zona</b> 2	<b>UE</b> 2337
Estrat	Solta	<b>Geològica</b>			
<b>Relacions Físiques</b>	<b>Color</b>	<b>Orgànica</b>			<b>Foto. Plan.</b>
	Marró Clar	<b>Artificial</b>			
<b>Igual a</b>			<b>Datació</b>	<b>Criteri datació</b>	
<b>Cobreix</b>	<b>Cobert per</b>		S. XIX-XX	Ceràmic	
	2002	<b>Interpretació</b>			
<b>Farceix</b>	<b>Farcit per</b>	Farciment del dipòsit 2328			
2328		<b>Observacions</b>			
<b>Talla</b>	<b>Tallat per</b>				
<b>Es recolza</b>	<b>Se li recolza</b>		<b>Afecció</b>	<b>Tipus</b>	
			Si <input type="checkbox"/>		
<b>Es lliura</b>	<b>Se li lliura</b>		No <input type="checkbox"/>	% <input type="checkbox"/>	

<b>Definició UE</b> Estrat	<b>Textura</b> Compacta	<b>Composició</b>	<b>Sector</b> D	<b>Zona</b> 2	<b>UE</b> 2338
<b>Relacions Físiques</b>	<b>Color</b> Marró Fosc	<b>Geològica</b> Argila	<b>Orgànica</b> Carbons	<b>Artificial</b>	<b>Foto. Plan.</b> 604 28 605
<b>Igual a</b> Cobreix 2343 Farceix Talla Es recolza Es lliura	<b>Cobert per</b> 2002 <b>Farcit per</b> <b>Tallat per</b> 2329 2331 2336 <b>Se li recolza</b> 2335 <b>Se li lliura</b>	<b>Datació</b>	<b>Criteri datació</b>	<b>Interpretació</b> Colmatació	
		<b>Observacions</b>	<b>Afecció</b> Si <input type="checkbox"/> No <input type="checkbox"/>	<b>Tipus</b> % <input type="checkbox"/>	

<b>Definició UE</b> Estructura	<b>Textura</b>	<b>Composició</b>	<b>Sector</b> D	<b>Zona</b> 2	<b>UE</b> 2339
<b>Relacions Físiques</b>	<b>Color</b>	<b>Geològica</b>	<b>Orgànica</b>	<b>Artificial</b>	<b>Foto. Plan.</b> 610 7 611 25 612 666 667 668 669 719 738 739
<b>Igual a</b> Cobreix 2340 Farceix Talla Es recolza 2330 2353 2263 Es lliura	<b>Cobert per</b> 2002 <b>Farcit per</b> <b>Tallat per</b> <b>Se li recolza</b> 2328 2341 2351 <b>Se li lliura</b>	<b>Datació</b> S. XIX-XX	<b>Criteri datació</b> Arquitectònic/Artí	<b>Interpretació</b> Mur	
		<b>Observacions</b> Mur orientat en sentit est-oest. Realitzat amb pedres irregulars lligades amb morter de color groguenc. Es recolza al mur de façana 2330.	<b>Afecció</b> Si <input checked="" type="checkbox"/> No <input type="checkbox"/>	<b>Tipus</b> Total % <input type="checkbox"/>	

<b>Definició UE</b> Retall/Interestrat	<b>Textura</b>	<b>Composició</b>	<b>Sector</b> D	<b>Zona</b> 2	<b>UE</b> 2340
<b>Relacions Físiques</b>	<b>Color</b>	<b>Geològica</b>	<b>Orgànica</b>	<b>Artificial</b>	<b>Foto. Plan.</b>
<b>Igual a</b> Cobreix Farceix Talla 2353 2350 Es recolza Es lliura	<b>Cobert per</b> <b>Farcit per</b> 2339 <b>Tallat per</b> <b>Se li recolza</b> <b>Se li lliura</b>	<b>Datació</b> S. XIX-XX	<b>Criteri datació</b> Estratigràfic	<b>Interpretació</b> Trinxera de fonamentació del mur 2339	
		<b>Observacions</b>	<b>Afecció</b> Si <input type="checkbox"/> No <input type="checkbox"/>	<b>Tipus</b> % <input type="checkbox"/>	

<b>Definició UE</b>	<b>Textura</b>	<b>Composició</b>	<b>Sector</b> <input type="text" value="D"/>	<b>Zona</b> <input type="text" value="2"/>	<b>UE</b> <b>2341</b>
<input type="text" value="Estructura"/>	<input type="text"/>	<b>Geològica</b>	<input type="text"/>		
<b>Relacions Físiques</b>	<b>Color</b>	<b>Orgànica</b>	<input type="text"/>		
<input type="text"/>	<input type="text"/>	<b>Artificial</b>	<input type="text"/>		
<b>Igual a</b>	<b>Cobert per</b>	<b>Datació</b>	<input type="text" value="S. .XVIII"/>	<b>Criteri datació</b>	<input type="text" value="Estratigràfic"/>
<b>Cobreix</b>	<input type="text"/>	<b>Interpretació</b>	<input type="text" value="Mur"/>		
<b>Farceix</b>	<b>Farcit per</b>	<b>Observacions</b>	<input type="text" value="Mur orientat en sentit NW-SE. Realitzat amb pedres, carreus i altres elements arquitectònics reaprofitats lligats amb morter de color gris. Aquesta estructura funciona com a contrafort del mur de façana 2330."/>		
2342	<input type="text"/>	<b>Afecció</b>	<b>Si</b> <input checked="" type="checkbox"/>	<b>Tipus</b>	<input type="text"/>
<b>Talla</b>	<b>Tallat per</b>	<b>No</b> <input type="checkbox"/>	<b>Total</b>	<input type="text"/>	<b>%</b> <input type="text"/>
<input type="text"/>	<input type="text" value="2349"/>				
<b>Es recolza</b>	<b>Se li recolza</b>				
2330 2339 2000 2358	<input type="text" value="2348"/>				
<b>Es lliura</b>	<b>Se li lliura</b>				
<input type="text"/>	<input type="text"/>				
					<b>Foto. Plan.</b>
					<input type="text" value="613"/>
					<input type="text" value="614"/>
					<input type="text" value="615"/>
					<input type="text" value="616"/>
					<input type="text" value="636"/>
					<input type="text" value="637"/>
					<input type="text" value="638"/>
					<input type="text" value="639"/>
					<input type="text" value="640"/>
					<input type="text" value="641"/>
					<input type="text" value="709"/>
					<input type="text" value="710"/>

<b>Definició UE</b>	<b>Textura</b>	<b>Composició</b>	<b>Sector</b> <input type="text" value="D"/>	<b>Zona</b> <input type="text" value="2"/>	<b>UE</b> <b>2342</b>
<input type="text" value="Retall/Interestrat"/>	<input type="text"/>	<b>Geològica</b>	<input type="text"/>		
<b>Relacions Físiques</b>	<b>Color</b>	<b>Orgànica</b>	<input type="text"/>		
<input type="text"/>	<input type="text"/>	<b>Artificial</b>	<input type="text"/>		
<b>Igual a</b>	<b>Cobert per</b>	<b>Datació</b>	<input type="text" value="S. V dC"/>	<b>Criteri datació</b>	<input type="text" value="Estratigràfic"/>
<b>Cobreix</b>	<input type="text"/>	<b>Interpretació</b>	<input type="text" value="Trinxera de fonamentació del mur 2341"/>		
<b>Farceix</b>	<b>Farcit per</b>	<b>Observacions</b>	<input type="text"/>		
<input type="text"/>	<input type="text" value="2341"/>				
<b>Talla</b>	<b>Tallat per</b>				
2000 2353 2354 2358 2350	<input type="text"/>				
<b>Es recolza</b>	<b>Se li recolza</b>				
<input type="text"/>	<input type="text"/>				
<b>Es lliura</b>	<b>Se li lliura</b>				
<input type="text"/>	<input type="text"/>				
					<b>Foto. Plan.</b>
					<input type="text"/>
					<input type="text"/>

<b>Definició UE</b>	<b>Textura</b>	<b>Composició</b>	<b>Sector</b> <input type="text" value="D"/>	<b>Zona</b> <input type="text" value="2"/>	<b>UE</b> <b>2343</b>
<input type="text" value="Estrat"/>	<input type="text" value="Compacta"/>	<b>Geològica</b>	<input type="text" value="Argila"/>		
<b>Relacions Físiques</b>	<b>Color</b>	<b>Orgànica</b>	<input type="text" value="Carbons"/>		
<input type="text"/>	<input type="text" value="Vermellós"/>	<b>Artificial</b>	<input type="text"/>		
<b>Igual a</b>	<b>Cobert per</b>	<b>Datació</b>	<input type="text"/>	<b>Criteri datació</b>	<input type="text"/>
2354	<input type="text"/>	<b>Interpretació</b>	<input type="text" value="Colmatació"/>		
<b>Cobreix</b>	<b>Farcit per</b>	<b>Observacions</b>	<input type="text"/>		
2000	<input type="text" value="2338"/>				
<b>Farceix</b>	<b>Tallat per</b>				
<input type="text"/>	<input type="text" value="2331 2329"/>				
<b>Talla</b>	<b>Se li recolza</b>				
<input type="text"/>	<input type="text" value="2330"/>				
<b>Es recolza</b>	<b>Se li lliura</b>				
<input type="text"/>	<input type="text"/>				
<b>Es lliura</b>	<b>Se li lliura</b>				
<input type="text"/>	<input type="text"/>				
					<b>Foto. Plan.</b>
					<input type="text" value="606"/>
					<input type="text" value="607"/>
					<input type="text" value="28"/>

<b>Definició UE</b>	<b>Textura</b>	<b>Composició</b>	<b>Sector</b> <input type="text" value="D"/>	<b>Zona</b> <input type="text" value="2"/>	<b>UE</b> <b>2344</b>
<input type="text" value="Estructura"/>	<input type="text"/>	<b>Geològica</b>	<input type="text"/>		
<b>Relacions Físiques</b>	<b>Color</b>	<b>Orgànica</b>	<input type="text"/>		
<input type="text"/>	<input type="text"/>	<b>Artificial</b>	<input type="text"/>		
<b>Igual a</b>	<b>Cobert per</b>	<b>Datació</b>	<input type="text" value="S. XIX-XX"/>	<b>Criteri datació</b>	<input type="text" value="Arquitectònic/Artí"/>
<b>Cobreix</b>	2002	<b>Interpretació</b>	<input type="text" value="Clavaguera"/>		
<b>Farceix</b>	<b>Farcit per</b>	<b>Observacions</b>	<input type="text" value="Clavaguera orientada en sentit est-oest. Composada per dues parets de pedra i una de base rajoles lligades amb morter de color blanc. Es recolza al mur de façana 2330."/>		
2344		<b>Afecció</b>	<b>Si</b> <input checked="" type="checkbox"/>	<b>Tipus</b>	<input type="text"/>
<b>Talla</b>	<b>Tallat per</b>	<b>No</b> <input type="checkbox"/>	<b>Total</b>	<input type="text"/>	<input type="text"/>
<b>Es recolza</b>	<b>Se li recolza</b>				
2330					
<b>Es lliura</b>	<b>Se li lliura</b>				
					<b>Foto. Plan.</b>
					<input type="text" value="617"/> <input type="text" value="7"/>
					<input type="text" value="618"/>

<b>Definició UE</b>	<b>Textura</b>	<b>Composició</b>	<b>Sector</b> <input type="text" value="D"/>	<b>Zona</b> <input type="text" value="2"/>	<b>UE</b> <b>2345</b>
<input type="text" value="Retall/Interestrat"/>	<input type="text"/>	<b>Geològica</b>	<input type="text"/>		
<b>Relacions Físiques</b>	<b>Color</b>	<b>Orgànica</b>	<input type="text"/>		
<input type="text"/>	<input type="text"/>	<b>Artificial</b>	<input type="text"/>		
<b>Igual a</b>	<b>Cobert per</b>	<b>Datació</b>	<input type="text" value="S. XIX-XX"/>	<b>Criteri datació</b>	<input type="text" value="Estratigràfic"/>
<b>Cobreix</b>		<b>Interpretació</b>	<input type="text" value="Trinxera de fonamentació de la clavaguera 2344"/>		
<b>Farceix</b>	<b>Farcit per</b>	<b>Observacions</b>	<input type="text"/>		
	2344				
<b>Talla</b>	<b>Tallat per</b>				
2330					
<b>Es recolza</b>	<b>Se li recolza</b>				
<b>Es lliura</b>	<b>Se li lliura</b>				
					<b>Foto. Plan.</b>
					<input type="text"/>
					<input type="text"/>

<b>Definició UE</b>	<b>Textura</b>	<b>Composició</b>	<b>Sector</b> <input type="text" value="D"/>	<b>Zona</b> <input type="text" value="2"/>	<b>UE</b> <b>2346</b>
<input type="text" value="Estructura"/>	<input type="text"/>	<b>Geològica</b>	<input type="text"/>		
<b>Relacions Físiques</b>	<b>Color</b>	<b>Orgànica</b>	<input type="text"/>		
<input type="text"/>	<input type="text"/>	<b>Artificial</b>	<input type="text"/>		
<b>Igual a</b>	<b>Cobert per</b>	<b>Datació</b>	<input type="text" value="S. XIX-XX"/>	<b>Criteri datació</b>	<input type="text" value="Arquitectònic/Artí"/>
<b>Cobreix</b>	2002	<b>Interpretació</b>	<input type="text" value="Mur"/>		
<b>Farceix</b>	<b>Farcit per</b>	<b>Observacions</b>	<input type="text" value="Mur de façana orientat en sentit NW-SE. Realitzat amb pedres irregulars i rajoles lligades amb morter de color ataronjat."/>		
2347					
<b>Talla</b>	<b>Tallat per</b>				
<b>Es recolza</b>	<b>Se li recolza</b>				
<b>Es lliura</b>	<b>Se li lliura</b>				
					<b>Foto. Plan.</b>
					<input type="text" value="633"/>
					<input type="text"/>

<b>Definició UE</b> Retall/Interestrat	<b>Textura</b> [ ]	<b>Composició</b>	<b>Sector</b> [ D ]	<b>Zona</b> [ 2 ]	<b>UE</b> [ 2347 ]
<b>Relacions Físiques</b>	<b>Color</b> [ ]	<b>Geològica</b> [ ]	<b>Orgànica</b> [ ]	<b>Artificial</b> [ ]	<b>Foto. Plan.</b> [ ] [ ]
<b>Igual a</b>	<b>Cobreix</b>	<b>Cobert per</b>	<b>Datació</b> [ S. XIX-XX ]	<b>Criteri datació</b> [ Estratigràfic ]	
<b>Farceix</b>	<b>Farcit per</b>	<b>Interpretació</b>	Trinxera de fonamentació del mur 2346		
<b>Talla</b>	<b>Tallat per</b>	<b>Observacions</b>	[ ]		
<b>Es recolza</b>	<b>Se li recolza</b>	<b>Afecció</b>	<b>Si</b> [ ]	<b>Tipus</b>	% [ ]
<b>Es lliura</b>	<b>Se li lliura</b>	<b>No</b> [ ]	[ ] % [ ]		

<b>Definició UE</b> Estructura	<b>Textura</b> [ ]	<b>Composició</b>	<b>Sector</b> [ D ]	<b>Zona</b> [ 2 ]	<b>UE</b> [ 2348 ]
<b>Relacions Físiques</b>	<b>Color</b> [ ]	<b>Geològica</b> [ ]	<b>Orgànica</b> [ ]	<b>Artificial</b> [ ]	<b>Foto. Plan.</b> 636 7 637 28 638 639 640 641 694 695 696 697
<b>Igual a</b>	<b>Cobreix</b>	<b>Cobert per</b>	<b>Datació</b> [ S. XVIII ]	<b>Criteri datació</b> [ Estratigràfic ]	
<b>Farceix</b>	<b>Farcit per</b>	<b>Interpretació</b>	Clavaguera		
<b>Talla</b>	<b>Tallat per</b>	<b>Observacions</b>	Clavaguera orientada en sentit EO-NS composta de dues parets de pedres i rajoles lligades amb morter de color blanc, part de la tapa realitzada amb lloses de pedra i una base de rajoles de 0.29 x 0.14 m. Talla els murs 2341 i 2330.		
<b>Es recolza</b>	<b>Se li recolza</b>	<b>Afecció</b>	<b>Si</b> [ X ]	<b>Tipus</b>	% [ ]
<b>Es lliura</b>	<b>Se li lliura</b>	<b>No</b> [ ]	[ Total ] % [ ]		

<b>Definició UE</b> Retall/Interestrat	<b>Textura</b> [ ]	<b>Composició</b>	<b>Sector</b> [ D ]	<b>Zona</b> [ 2 ]	<b>UE</b> [ 2349 ]
<b>Relacions Físiques</b>	<b>Color</b> [ ]	<b>Geològica</b> [ ]	<b>Orgànica</b> [ ]	<b>Artificial</b> [ ]	<b>Foto. Plan.</b> [ ] [ ]
<b>Igual a</b>	<b>Cobreix</b>	<b>Cobert per</b>	<b>Datació</b> [ S. XVIII ]	<b>Criteri datació</b> [ Estratigràfic ]	
<b>Farceix</b>	<b>Farcit per</b>	<b>Interpretació</b>	Trinxera de fonamentació de la clavaguera 2348		
<b>Talla</b>	<b>Tallat per</b>	<b>Observacions</b>	[ ]		
<b>Es recolza</b>	<b>Se li recolza</b>	<b>Afecció</b>	<b>Si</b> [ ]	<b>Tipus</b>	% [ ]
<b>Es lliura</b>	<b>Se li lliura</b>	<b>No</b> [ ]	[ ] % [ ]		



<b>Definició UE</b> Estrat	<b>Textura</b> Compacta	<b>Composició</b>	<b>Sector</b> D	<b>Zona</b> 2	<b>UE</b> 2350
<b>Relacions Físiques</b>	<b>Color</b> Marró Clar	<b>Geològica</b> Argila	<b>Orgànica</b> Carbons	<b>Artificial</b> ceràmica	<b>Foto. Plan.</b> 634 25 635 28 681 682
<b>Igual a</b>	<b>Cobert per</b> 2353	<b>Datació</b> S. XVI-XVIII	<b>Criteri datació</b> Estratigràfic		
<b>Farceix</b> 2367	<b>Farcit per</b>	<b>Interpretació</b> Farciment del retall 2367			
<b>Talla</b>	<b>Tallat per</b> 2340 2342 2349	<b>Observacions</b>			
<b>Es recolza</b>	<b>Se li recolza</b>	<b>Afecció</b> Si <input type="checkbox"/> No <input type="checkbox"/> <b>Tipus</b> % <input type="checkbox"/>			
<b>Es lliura</b>	<b>Se li lliura</b>				

<b>Definició UE</b> Estructura	<b>Textura</b>	<b>Composició</b>	<b>Sector</b> D	<b>Zona</b> 2	<b>UE</b> 2351
<b>Relacions Físiques</b>	<b>Color</b>	<b>Geològica</b>	<b>Orgànica</b>	<b>Artificial</b>	<b>Foto. Plan.</b> 644 25 645 26 670 28 671 727 737
<b>Igual a</b>	<b>Cobert per</b> 2266	<b>Datació</b> S. XVIII	<b>Criteri datació</b> Estratigràfic		
<b>Farceix</b>	<b>Farcit per</b>	<b>Interpretació</b> Paviment			
<b>Talla</b>	<b>Tallat per</b> 2367	<b>Observacions</b> Paviment de calç de color blanc que funciona amb el mur 2341. Aquesta capa té una potència entre 0.01 i 0.04 m.			
<b>Es recolza</b> 2341 2374 2348 2339	<b>Se li recolza</b>	<b>Afecció</b> Si <input checked="" type="checkbox"/> No <input type="checkbox"/> <b>Tipus</b> Total % <input type="checkbox"/>			
<b>Es lliura</b>	<b>Se li lliura</b>				

<b>Definició UE</b> Estrat	<b>Textura</b> Solta	<b>Composició</b>	<b>Sector</b> D	<b>Zona</b> 2	<b>UE</b> 2352
<b>Relacions Físiques</b>	<b>Color</b> Gris	<b>Geològica</b> Argila	<b>Orgànica</b>	<b>Artificial</b> material Constructiu, morter, ceràmica	<b>Foto. Plan.</b> 672 28
<b>Igual a</b>	<b>Cobert per</b> 2002	<b>Datació</b> S. XVIII	<b>Criteri datació</b> Ceràmic		
<b>Farceix</b> 2348	<b>Farcit per</b>	<b>Interpretació</b> Farciment de la claveguera 2348			
<b>Talla</b>	<b>Tallat per</b>	<b>Observacions</b>			
<b>Es recolza</b>	<b>Se li recolza</b>	<b>Afecció</b> Si <input type="checkbox"/> No <input type="checkbox"/> <b>Tipus</b> % <input type="checkbox"/>			
<b>Es lliura</b>	<b>Se li lliura</b>				

<b>Definició UE</b> Estrat	<b>Textura</b> Compacta	<b>Composició</b>	<b>Sector</b> D	<b>Zona</b> 2	<b>UE</b> 2353
<b>Relacions Físiques</b>	<b>Color</b> Marró Fosc	<b>Geològica</b> Argila	<b>Orgànica</b> Carbons	<b>Artificial</b> ceràmica, material constructiu	<b>Foto. Plan.</b>
<b>Igual a</b>	<b>Cobert per</b> 2350 2374	<b>Datació</b> S. XIV-XV	<b>Criteri datació</b> Ceràmic	646	25
<b>Cobreix</b> 2354 2356 2358 2376	<b>Farcit per</b>	<b>Interpretació</b> Colmatació		647	26
<b>Farceix</b>	<b>Tallat per</b> 2329 2340 2342 2349 2365	<b>Observacions</b>		673	28
<b>Talla</b>	<b>Se li recolza</b> 2339 2364			713	
<b>Es recolza</b>	<b>Se li lliura</b>	<b>Afecció</b> Si <input type="checkbox"/> No <input type="checkbox"/>	<b>Tipus</b> % <input type="text"/>	725	
<b>Es lliura</b>					

<b>Definició UE</b> Estrat	<b>Textura</b> Compacta	<b>Composició</b>	<b>Sector</b> D	<b>Zona</b> 2	<b>UE</b> 2354
<b>Relacions Físiques</b>	<b>Color</b> Vermellós	<b>Geològica</b> Argila	<b>Orgànica</b> Carbons	<b>Artificial</b>	<b>Foto. Plan.</b>
<b>Igual a</b> 2343	<b>Cobert per</b> 2353 2360	<b>Datació</b> S. V dC	<b>Criteri datació</b> Ceràmic	698	25
<b>Cobreix</b> 2000 2378	<b>Farcit per</b>	<b>Interpretació</b> Colmatació		699	26
<b>Farceix</b>	<b>Tallat per</b> 2329 2362 2342 2355 2357	<b>Observacions</b>		700	28
<b>Talla</b>	<b>Se li recolza</b> 2330			701	
<b>Es recolza</b>	<b>Se li lliura</b>	<b>Afecció</b> Si <input type="checkbox"/> No <input type="checkbox"/>	<b>Tipus</b> % <input type="text"/>	724	
<b>Es lliura</b>				734	
				748	

<b>Definició UE</b> Retall/Interestrat	<b>Textura</b>	<b>Composició</b>	<b>Sector</b> D	<b>Zona</b> 2	<b>UE</b> 2355
<b>Relacions Físiques</b>	<b>Color</b>	<b>Geològica</b>	<b>Orgànica</b>	<b>Artificial</b>	<b>Foto. Plan.</b>
<b>Igual a</b>	<b>Cobert per</b>	<b>Datació</b> S. V dC	<b>Criteri datació</b> Ceràmic	652	7
<b>Cobreix</b>	<b>Farcit per</b> 2356	<b>Interpretació</b> Indeterminat		653	28
<b>Farceix</b>	<b>Tallat per</b>	<b>Observacions</b>		658	
<b>Talla</b> 2354 2376	<b>Se li recolza</b>			659	
<b>Es recolza</b>	<b>Se li lliura</b>	<b>Afecció</b> Si <input type="checkbox"/> No <input type="checkbox"/>	<b>Tipus</b> % <input type="text"/>	685	
<b>Es lliura</b>				686	
				711	
				736	
				740	
				741	
				742	

<b>Definició UE</b> Estrat	<b>Textura</b> Compacta	<b>Composició</b>	<b>Sector</b> D	<b>Zona</b> 2	<b>UE</b> 2356
<b>Relacions Físiques</b>	<b>Color</b> Marró Clar	<b>Geològica</b> Argila	<b>Orgànica</b> Carbons	<b>Artificial</b> ceràmica	<b>Foto. Plan.</b>
<b>Igual a</b>	<b>Cobert per</b> 2353	<b>Datació</b> S. V dC	<b>Criteri datació</b> Ceràmic	662	25
<b>Cobreix</b>	<b>Farcit per</b>	<b>Interpretació</b> Farciment del retall indeterminat 2355		663	28
<b>Farceix</b> 2355	<b>Tallat per</b>	<b>Observacions</b>		736	
<b>Talla</b>	<b>Es recolza</b>	<b>Afecció</b> Si <input type="checkbox"/> No <input type="checkbox"/>	<b>Tipus</b> % <input type="text"/>		
<b>Es recolza</b>	<b>Se li recolza</b>				
<b>Es lliura</b>	<b>Se li lliura</b>				

<b>Definició UE</b> Retall/Interestrat	<b>Textura</b>	<b>Composició</b>	<b>Sector</b> D	<b>Zona</b> 2	<b>UE</b> 2357
<b>Relacions Físiques</b>	<b>Color</b>	<b>Geològica</b>	<b>Orgànica</b>	<b>Artificial</b>	<b>Foto. Plan.</b>
<b>Igual a</b>	<b>Cobert per</b>	<b>Datació</b> S. IX-XI	<b>Criteri datació</b>	664	7
<b>Cobreix</b>	<b>Farcit per</b> 2358 2359 2361	<b>Interpretació</b> Sitja		665	26
<b>Farceix</b>	<b>Tallat per</b> 2342	<b>Observacions</b> Sitja de secció cilíndrica farcida per tres nivells 2358, 2359 i 2361. Talla un estrat de colmatació 2354 i el terreny geològic 2001.		707	28
<b>Talla</b> 2354 2000 2375 2376	<b>Es recolza</b>	<b>Afecció</b> Si <input type="checkbox"/> No <input type="checkbox"/>	<b>Tipus</b> % <input type="text"/>	708	
<b>Es recolza</b>	<b>Se li recolza</b>			730	
<b>Es lliura</b>	<b>Se li lliura</b>			731	
				744	
				745	
				746	
				747	

<b>Definició UE</b> Estrat	<b>Textura</b> Compacta	<b>Composició</b>	<b>Sector</b> D	<b>Zona</b> 2	<b>UE</b> 2358
<b>Relacions Físiques</b>	<b>Color</b> Marró Fosc	<b>Geològica</b> Argila	<b>Orgànica</b> Carbons	<b>Artificial</b> ceràmica	<b>Foto. Plan.</b>
<b>Igual a</b>	<b>Cobert per</b> 2359	<b>Datació</b> S. IX-XI	<b>Criteri datació</b> Ceràmic	650	26
<b>Cobreix</b>	<b>Farcit per</b>	<b>Interpretació</b> Farciment de la sitja 2357		651	28
<b>Farceix</b> 2357	<b>Tallat per</b> 2342	<b>Observacions</b>			
<b>Talla</b>	<b>Es recolza</b>	<b>Afecció</b> Si <input type="checkbox"/> No <input type="checkbox"/>	<b>Tipus</b> % <input type="text"/>		
<b>Es recolza</b>	<b>Se li recolza</b> 2341				
<b>Es lliura</b>	<b>Se li lliura</b>				

<b>Definició UE</b> Estrat	<b>Textura</b> Compacta	<b>Composició</b>	<b>Sector</b> D	<b>Zona</b> 2	<b>UE</b> 2359
<b>Relacions Físiques</b>	<b>Color</b> Ataronjat	<b>Geològica</b> Argila, nòduls de calç	<b>Orgànica</b>	<b>Artificial</b>	<b>Foto. Plan.</b> 674 26 675 28 676
<b>Igual a</b>	<b>Cobert per</b> 2361	<b>Datació</b> S. IX-XI	<b>Criteri datació</b> Ceràmic	<b>Interpretació</b> Farciment de la sitja 2357	
<b>Farceix</b> 2357	<b>Farcit per</b>	<b>Observacions</b> Parets caigudes.			
<b>Talla</b>	<b>Tallat per</b>	<b>Afecció</b> Si <input type="checkbox"/> No <input type="checkbox"/>	<b>Tipus</b>		
<b>Es recolza</b>	<b>Se li recolza</b>				
<b>Es lliura</b>	<b>Se li lliura</b>				

<b>Definició UE</b> Estrat	<b>Textura</b> Solta	<b>Composició</b>	<b>Sector</b> D	<b>Zona</b> 2	<b>UE</b> 2360
<b>Relacions Físiques</b>	<b>Color</b> Gris	<b>Geològica</b> Argila	<b>Orgànica</b>	<b>Artificial</b> material Constructiu, ceràmica, morter	<b>Foto. Plan.</b> 28
<b>Igual a</b>	<b>Cobert per</b> 2353	<b>Datació</b> S. .XVIII	<b>Criteri datació</b> Estratigràfic	<b>Interpretació</b> Preparació de la claveguera 2348	
<b>Farceix</b>	<b>Farcit per</b>	<b>Observacions</b>			
<b>Talla</b>	<b>Tallat per</b>	<b>Afecció</b> Si <input type="checkbox"/> No <input type="checkbox"/>	<b>Tipus</b>		
<b>Es recolza</b>	<b>Se li recolza</b> 2348				
<b>Es lliura</b>	<b>Se li lliura</b>				

<b>Definició UE</b> Estrat	<b>Textura</b> Compacta	<b>Composició</b>	<b>Sector</b> D	<b>Zona</b> 2	<b>UE</b> 2361
<b>Relacions Físiques</b>	<b>Color</b> Gris	<b>Geològica</b> Argila	<b>Orgànica</b> Carbons	<b>Artificial</b>	<b>Foto. Plan.</b> 26
<b>Igual a</b>	<b>Cobert per</b> 2359	<b>Datació</b> S. .IX-XI	<b>Criteri datació</b> Ceràmic	<b>Interpretació</b> Farciment de la sitja 2357	
<b>Farceix</b> 2357	<b>Farcit per</b>	<b>Observacions</b>			
<b>Talla</b>	<b>Tallat per</b>	<b>Afecció</b> Si <input type="checkbox"/> No <input type="checkbox"/>	<b>Tipus</b>		
<b>Es recolza</b>	<b>Se li recolza</b>				
<b>Es lliura</b>	<b>Se li lliura</b>				

<b>Definició UE</b> Retall/Interstrat	<b>Textura</b> 	<b>Composició</b>	<b>Sector</b> D	<b>Zona</b> 2	<b>UE</b> 2362
<b>Relacions Físiques</b>	<b>Color</b> 	<b>Geològica</b>	<b>Foto. Plan.</b>		
<b>Igual a</b>		<b>Orgànica</b>	<b>Datació</b>	<b>Criteri datació</b>	
<b>Cobreix</b>	<b>Cobert per</b>	<b>Artificial</b>			
			<b>Interpretació</b> Indeterminat		
<b>Farceix</b>	<b>Farcit per</b>	<b>Observacions</b>			
	2363				
<b>Talla</b>	<b>Tallat per</b>				
2354					
<b>Es recolza</b>	<b>Se li recolza</b>				
<b>Es lliura</b>	<b>Se li lliura</b>				
		<b>Afecció</b>	Si <input type="checkbox"/>	<b>Tipus</b>	% <input type="checkbox"/>
			No <input type="checkbox"/>		

<b>Definició UE</b> Estrat	<b>Textura</b> Compacta	<b>Composició</b>	<b>Sector</b> D	<b>Zona</b> 2	<b>UE</b> 2363
<b>Relacions Físiques</b>	<b>Color</b> Marró Fosc	<b>Geològica</b>	<b>Foto. Plan.</b>		
<b>Igual a</b>		<b>Orgànica</b>	<b>Datació</b>	<b>Criteri datació</b>	
<b>Cobreix</b>	<b>Cobert per</b>	<b>Artificial</b>			
			<b>Interpretació</b> Farciment del retall indeterminat 2362		
<b>Farceix</b>	<b>Farcit per</b>	<b>Observacions</b>			
<b>Talla</b>	<b>Tallat per</b>				
<b>Es recolza</b>	<b>Se li recolza</b>				
	2339				
<b>Es lliura</b>	<b>Se li lliura</b>				
		<b>Afecció</b>	Si <input type="checkbox"/>	<b>Tipus</b>	% <input type="checkbox"/>
			No <input type="checkbox"/>		

<b>Definició UE</b> Estructura	<b>Textura</b> 	<b>Composició</b>	<b>Sector</b> D	<b>Zona</b> 2	<b>UE</b> 2364
<b>Relacions Físiques</b>	<b>Color</b> 	<b>Geològica</b>	<b>Foto. Plan.</b>		
<b>Igual a</b>		<b>Orgànica</b>	<b>Datació</b>	<b>Criteri datació</b>	
<b>Cobreix</b>	<b>Cobert per</b>	<b>Artificial</b>			
			<b>Interpretació</b> Mur		
<b>Farceix</b>	<b>Farcit per</b>	<b>Observacions</b>			
<b>Talla</b>	<b>Tallat per</b>				
<b>Es recolza</b>	<b>Se li recolza</b>				
	2348				
<b>Es lliura</b>	<b>Se li lliura</b>				
		<b>Afecció</b>	Si <input type="checkbox"/>	<b>Tipus</b>	% <input type="checkbox"/>
			No <input checked="" type="checkbox"/>		

<b>Definició UE</b> Retall/Interestrat	<b>Textura</b> [ ]	<b>Composició</b>	<b>Sector</b> [ D ]	<b>Zona</b> [ 2 ]	<b>UE</b> [ 2365 ]
<b>Relacions Físiques</b>	<b>Color</b> [ ]	<b>Geològica</b> [ ]	<b>Orgànica</b> [ ]	<b>Artificial</b> [ ]	<b>Foto. Plan.</b> [ ] [ ]
<b>Igual a</b>	<b>Cobreix</b>	<b>Cobert per</b>	<b>Datació</b> S. XVIII	<b>Criteri datació</b> Estratigràfic	
<b>Farceix</b>	<b>Farcit per</b> 2364	<b>Interpretació</b> Trinxera de fonamentació del mur 2364			
<b>Talla</b> 2353	<b>Tallat per</b>	<b>Observacions</b> [ ]			
<b>Es recolza</b>	<b>Se li recolza</b>	<b>Afecció</b> Si <input type="checkbox"/> No <input type="checkbox"/>	<b>Tipus</b> [ ]	% [ ]	
<b>Es lliura</b>	<b>Se li lliura</b>				

<b>Definició UE</b> Estrat	<b>Textura</b> Compacta	<b>Composició</b>	<b>Sector</b> [ D ]	<b>Zona</b> [ 2 ]	<b>UE</b> [ 2366 ]
<b>Relacions Físiques</b>	<b>Color</b> Vermellós	<b>Geològica</b> Argila	<b>Orgànica</b> [ ]	<b>Artificial</b> [ ]	<b>Foto. Plan.</b> 679 25 680 26 735 28
<b>Igual a</b>	<b>Cobreix</b>	<b>Cobert per</b>	<b>Datació</b> [ ]	<b>Criteri datació</b> [ ]	
<b>Farceix</b>	<b>Farcit per</b>	<b>Interpretació</b> Colmatació			
<b>Talla</b>	<b>Tallat per</b> 2367	<b>Observacions</b> [ ]			
<b>Es recolza</b>	<b>Se li recolza</b>	<b>Afecció</b> Si <input type="checkbox"/> No <input type="checkbox"/>	<b>Tipus</b> [ ]	% [ ]	
<b>Es lliura</b>	<b>Se li lliura</b>				

<b>Definició UE</b> Retall/Interestrat	<b>Textura</b> [ ]	<b>Composició</b>	<b>Sector</b> [ D ]	<b>Zona</b> [ 2 ]	<b>UE</b> [ 2367 ]
<b>Relacions Físiques</b>	<b>Color</b> [ ]	<b>Geològica</b> [ ]	<b>Orgànica</b> [ ]	<b>Artificial</b> [ ]	<b>Foto. Plan.</b> [ ] 28
<b>Igual a</b>	<b>Cobreix</b>	<b>Cobert per</b>	<b>Datació</b> S. XVI-XVIII	<b>Criteri datació</b> Estratigràfic	
<b>Farceix</b>	<b>Farcit per</b> 2350	<b>Interpretació</b> Indeterminat			
<b>Talla</b> 2366 2357 2374	<b>Tallat per</b>	<b>Observacions</b> [ ]			
<b>Es recolza</b>	<b>Se li recolza</b>	<b>Afecció</b> Si <input type="checkbox"/> No <input type="checkbox"/>	<b>Tipus</b> [ ]	% [ ]	
<b>Es lliura</b>	<b>Se li lliura</b>				

<b>Definició UE</b>	<b>Textura</b>	<b>Composició</b>	<b>Sector</b> <input type="text" value="D"/>	<b>Zona</b> <input type="text" value="2"/>	<b>UE</b> <b>2368</b>
<input type="text" value="Estructura"/>	<input type="text"/>	<b>Geològica</b>	<input type="text"/>		
<b>Relacions Físiques</b>	<b>Color</b>	<b>Orgànica</b>	<input type="text"/>		
<input type="text"/>	<input type="text"/>	<b>Artificial</b>	<input type="text"/>		
<b>Igual a</b> 2369	<b>Cobert per</b> 2002	<b>Datació</b>	<input type="text" value="S. XIX-XX"/>	<b>Criteri datació</b>	<input type="text" value="Arquitectònic/Artí"/>
<b>Cobreix</b>	<b>Farcit per</b> 2372	<b>Interpretació</b>	<input type="text" value="Dipòsit"/>		
<b>Farceix</b>	<b>Tallat per</b>	<b>Observacions</b>	<input type="text" value="Dipòsit compost per dos quatre realitzats amb rajoles i pedres lligades amb morter de color blanc. Conserva part de la bòveda o volta que el cobria. Les parets interiors i el terra estan revestits amb rajoles vidriades."/>		
<b>Talla</b>	<b>Se li recolza</b>	<b>Afecció</b>	<b>Si</b> <input checked="" type="checkbox"/>	<b>Tipus</b>	<input type="text"/>
<b>Es recolza</b> 2328 2339	<b>Se li lliura</b>	<b>No</b> <input type="checkbox"/>	<b>Total</b>	<input type="text"/>	<b>%</b> <input type="text"/>

<b>Foto.</b>	<b>Plan.</b>
714	7
715	25
716	
717	
718	
720	
721	
722	
728	
732	
733	

<b>Definició UE</b>	<b>Textura</b>	<b>Composició</b>	<b>Sector</b> <input type="text" value="D"/>	<b>Zona</b> <input type="text" value="2"/>	<b>UE</b> <b>2369</b>
<input type="text" value="Estructura"/>	<input type="text"/>	<b>Geològica</b>	<input type="text"/>		
<b>Relacions Físiques</b>	<b>Color</b>	<b>Orgànica</b>	<input type="text"/>		
<input type="text"/>	<input type="text"/>	<b>Artificial</b>	<input type="text"/>		
<b>Igual a</b> 2368	<b>Cobert per</b> 2002	<b>Datació</b>	<input type="text" value="S. .XIX-XX"/>	<b>Criteri datació</b>	<input type="text" value="Arquitectònic/Artí"/>
<b>Cobreix</b>	<b>Farcit per</b> 2373	<b>Interpretació</b>	<input type="text" value="Dipòsit"/>		
<b>Farceix</b>	<b>Tallat per</b>	<b>Observacions</b>	<input type="text" value="Dipòsit compost per dos quatre realitzats amb rajoles i pedres lligades amb morter de color blanc. Conserva part de la bòveda o volta que el cobria. Les parets interiors i el terra estan revestides amb rajoles vidriades."/>		
<b>Talla</b>	<b>Se li recolza</b>	<b>Afecció</b>	<b>Si</b> <input checked="" type="checkbox"/>	<b>Tipus</b>	<input type="text"/>
<b>Es recolza</b> 2328	<b>Se li lliura</b>	<b>No</b> <input type="checkbox"/>	<b>Total</b>	<input type="text"/>	<b>%</b> <input type="text"/>

<b>Foto.</b>	<b>Plan.</b>
714	25
715	
716	
717	
728	

<b>Definició UE</b>	<b>Textura</b>	<b>Composició</b>	<b>Sector</b> <input type="text" value="D"/>	<b>Zona</b> <input type="text" value="2"/>	<b>UE</b> <b>2370</b>
<input type="text" value="Estrat"/>	<input type="text" value="Solta"/>	<b>Geològica</b>	<input type="text"/>		
<b>Relacions Físiques</b>	<b>Color</b>	<b>Orgànica</b>	<input type="text"/>		
<input type="text"/>	<input type="text" value="Marró Clar"/>	<b>Artificial</b>	<input type="text" value="material Constructiu, morter"/>		
<b>Igual a</b>	<b>Cobert per</b> 2002	<b>Datació</b>	<input type="text" value="S. XIX-XX"/>	<b>Criteri datació</b>	<input type="text" value="Estratigràfic"/>
<b>Cobreix</b>	<b>Farcit per</b>	<b>Interpretació</b>	<input type="text" value="Farciment del dipòsit 2368"/>		
<b>Farceix</b>	<b>Tallat per</b>	<b>Observacions</b>	<input type="text"/>		
<b>Talla</b>	<b>Se li recolza</b>	<b>Afecció</b>	<b>Si</b> <input type="checkbox"/>	<b>Tipus</b>	<input type="text"/>
<b>Es recolza</b>	<b>Se li lliura</b>	<b>No</b> <input type="checkbox"/>	<b>Total</b>	<input type="text"/>	<b>%</b> <input type="text"/>

<b>Foto.</b>	<b>Plan.</b>
720	25
721	
722	
732	

<b>Definició UE</b> Estrat	<b>Textura</b> Solta	<b>Composició</b>	<b>Sector</b> D	<b>Zona</b> 2	<b>UE</b> 2371
<b>Relacions Físiques</b>	<b>Color</b> Marró Clar	<b>Geològica</b>	<b>Foto. Plan.</b>		
<b>Igual a</b>		<b>Orgànica</b>	<b>Datació</b> S. XIX-XX	<b>Criteri datació</b> Estratigràfic	25
<b>Cobreix</b>	<b>Cobert per</b> 2002	<b>Artificial</b> material Constructiu, morter	<b>Interpretació</b> Farciment del dipòsit 2369		
<b>Farceix</b> 2369	<b>Farcit per</b>	<b>Observacions</b>			
<b>Talla</b>	<b>Tallat per</b>	<b>Afecció</b> Si <input type="checkbox"/> No <input type="checkbox"/> <b>Tipus</b> %			
<b>Es recolza</b>	<b>Se li recolza</b>				
<b>Es lliura</b>	<b>Se li lliura</b>				

<b>Definició UE</b> Retall/Interestrat	<b>Textura</b>	<b>Composició</b>	<b>Sector</b> D	<b>Zona</b> 2	<b>UE</b> 2372
<b>Relacions Físiques</b>	<b>Color</b>	<b>Geològica</b>	<b>Foto. Plan.</b>		
<b>Igual a</b>		<b>Orgànica</b>	<b>Datació</b> S. XIX-XX	<b>Criteri datació</b> Estratigràfic	
<b>Cobreix</b>	<b>Cobert per</b>	<b>Artificial</b>	<b>Interpretació</b> Trinxera de fonamentació del dipòsit 2368		
<b>Farceix</b>	<b>Farcit per</b> 2368	<b>Observacions</b>			
<b>Talla</b> 2353 2354 2000 2377 2378	<b>Tallat per</b>	<b>Afecció</b> Si <input type="checkbox"/> No <input type="checkbox"/> <b>Tipus</b> %			
<b>Es recolza</b>	<b>Se li recolza</b>				
<b>Es lliura</b>	<b>Se li lliura</b>				

<b>Definició UE</b> Retall/Interestrat	<b>Textura</b>	<b>Composició</b>	<b>Sector</b> D	<b>Zona</b> 2	<b>UE</b> 2373
<b>Relacions Físiques</b>	<b>Color</b>	<b>Geològica</b>	<b>Foto. Plan.</b>		
<b>Igual a</b>		<b>Orgànica</b>	<b>Datació</b> S. XIX-XX	<b>Criteri datació</b> Estratigràfic	
<b>Cobreix</b>	<b>Cobert per</b>	<b>Artificial</b>	<b>Interpretació</b> Trinxera de fonamentació del dipòsit 2369		
<b>Farceix</b>	<b>Farcit per</b> 2369	<b>Observacions</b>			
<b>Talla</b> 2000	<b>Tallat per</b>	<b>Afecció</b> Si <input type="checkbox"/> No <input type="checkbox"/> <b>Tipus</b> %			
<b>Es recolza</b>	<b>Se li recolza</b>				
<b>Es lliura</b>	<b>Se li lliura</b>				



<b>Definició UE</b> Estrat	<b>Textura</b> Compacta	<b>Composició</b>	<b>Sector</b> D	<b>Zona</b> 2	<b>UE</b> 2374
<b>Relacions Físiques</b>	<b>Color</b> Ataronjat	<b>Geològica</b> Argila	<b>Orgànica</b>	<b>Artificial</b>	<b>Foto. Plan.</b> 726 25 729 26 28
<b>Igual a</b>	<b>Cobert per</b>	<b>Datació</b>	<b>Criteri datació</b>		
<b>Cobreix</b> 2353	<b>Farceix</b>	<b>Interpretació</b> Colmatació			
<b>Talla</b>	<b>Tallat per</b> 2367	<b>Observacions</b>			
<b>Es recolza</b>	<b>Se li recolza</b> 2351	<b>Afecció</b> Si <input type="checkbox"/> No <input type="checkbox"/>	<b>Tipus</b>		
<b>Es lliura</b>	<b>Se li lliura</b>				

<b>Definició UE</b> Retall/Interestrat	<b>Textura</b>	<b>Composició</b>	<b>Sector</b> D	<b>Zona</b> 2	<b>UE</b> 2375
<b>Relacions Físiques</b>	<b>Color</b>	<b>Geològica</b>	<b>Orgànica</b>	<b>Artificial</b>	<b>Foto. Plan.</b> 724 7 730 25 731 26 736 740 741 742 743 744 745 746 747
<b>Igual a</b>	<b>Cobert per</b>	<b>Datació</b> S. .IX-XI	<b>Criteri datació</b> Estratigràfic		
<b>Cobreix</b>	<b>Farceix</b>	<b>Interpretació</b> Sitja			
<b>Talla</b> 2354	<b>Tallat per</b> 2355 2357	<b>Observacions</b> Sitja de planta circular, secció globular i fons plà. Farcida per un estrat (Ue 2376).			
<b>Es recolza</b>	<b>Se li recolza</b>	<b>Afecció</b> Si <input type="checkbox"/> No <input type="checkbox"/>	<b>Tipus</b>		
<b>Es lliura</b>	<b>Se li lliura</b>				

<b>Definició UE</b> Estrat	<b>Textura</b> Compacta	<b>Composició</b>	<b>Sector</b> D	<b>Zona</b> 2	<b>UE</b> 2376
<b>Relacions Físiques</b>	<b>Color</b> Marró Fosc	<b>Geològica</b> Argila	<b>Orgànica</b> Carbons	<b>Artificial</b>	<b>Foto. Plan.</b> 740 25 741 26 742 743
<b>Igual a</b>	<b>Cobert per</b>	<b>Datació</b> S. IX-XI	<b>Criteri datació</b> Ceràmic		
<b>Cobreix</b> 2353	<b>Farceix</b>	<b>Interpretació</b> Farciment de la sitja 2375			
<b>Talla</b>	<b>Tallat per</b> 2355 2357	<b>Observacions</b>			
<b>Es recolza</b>	<b>Se li recolza</b>	<b>Afecció</b> Si <input type="checkbox"/> No <input type="checkbox"/>	<b>Tipus</b>		
<b>Es lliura</b>	<b>Se li lliura</b>				

<b>Definició UE</b> Retall/Interestrat	<b>Textura</b> [ ]	<b>Composició</b>	<b>Sector</b> [ D ]	<b>Zona</b> [ 2 ]	<b>UE</b> [ 2377 ]
<b>Relacions Físiques</b>	<b>Color</b> [ ]	<b>Geològica</b> [ ]	<b>Orgànica</b> [ ]	<b>Artificial</b> [ ]	<b>Foto. Plan.</b> 712 754
<b>Igual a</b>	<b>Cobert per</b>	<b>Datació</b>	<b>Criteri datació</b>		
<b>Cobreix</b>	<b>Farcit per</b> 2378	<b>Interpretació</b> Indeterminat	[ ]	[ ]	
<b>Farceix</b>	<b>Tallat per</b> 2372	<b>Observacions</b>	[ ]		
<b>Talla</b> 2000	<b>Se li recolza</b>	<b>Afecció</b> Si <input type="checkbox"/> No <input type="checkbox"/>	<b>Tipus</b>	[ ]	% [ ]
<b>Es recolza</b>	<b>Se li lliura</b>				

<b>Definició UE</b> Estrat	<b>Textura</b> Compacta	<b>Composició</b>	<b>Sector</b> [ D ]	<b>Zona</b> [ 2 ]	<b>UE</b> [ 2378 ]
<b>Relacions Físiques</b>	<b>Color</b> Marró Fosc	<b>Geològica</b> Argila	<b>Orgànica</b> Carbons	<b>Artificial</b> [ ]	<b>Foto. Plan.</b>
<b>Igual a</b>	<b>Cobert per</b>	<b>Datació</b>	<b>Criteri datació</b>		
<b>Cobreix</b>	<b>Farcit per</b> 2354	<b>Interpretació</b> Farciment del retall 2377	[ ]	[ ]	
<b>Farceix</b> 2377	<b>Tallat per</b> 2372	<b>Observacions</b>	[ ]		
<b>Talla</b>	<b>Se li recolza</b>	<b>Afecció</b> Si <input type="checkbox"/> No <input type="checkbox"/>	<b>Tipus</b>	[ ]	% [ ]
<b>Es recolza</b>	<b>Se li lliura</b>				

<b>Definició UE</b> Estrat	<b>Textura</b> Compacta	<b>Composició</b>	<b>Sector</b> [ D ]	<b>Zona</b> [ 3 ]	<b>UE</b> [ 3000 ]
<b>Relacions Físiques</b>	<b>Color</b> Ataronjat	<b>Geològica</b> Argila i nòduls de calç	<b>Orgànica</b> [ ]	<b>Artificial</b> [ ]	<b>Foto. Plan.</b> 839 840 859 860 897 898 1011 1021 1022 1023 1152 1153 1154 1155
<b>Igual a</b>	<b>Cobert per</b>	<b>Datació</b>	<b>Criteri datació</b>		
<b>Cobreix</b>	<b>Farcit per</b> 3044 3041 3009 3082 3084	<b>Interpretació</b> Terreny geològic.	[ ]	[ ]	
<b>Farceix</b>	<b>Tallat per</b> 3085 3109 3151 3200	<b>Observacions</b> Terreny geològic: torturà. Compostat d'argila de color ataronjat i nòduls de calç.	[ ]		
<b>Talla</b>	<b>Se li recolza</b> 3032 3143 3168 3036	<b>Afecció</b> Si <input type="checkbox"/> No <input type="checkbox"/>	<b>Tipus</b>	[ ]	% [ ]
<b>Es recolza</b>	<b>Se li lliura</b>				

<b>Definició UE</b>	<b>Textura</b> Compacta	<b>Composició</b>	<b>Sector</b> D	<b>Zona</b> 3	<b>UE</b> 3001
Estructura	<b>Color</b> Negre	<b>Geològica</b>			
<b>Relacions Físiques</b>		<b>Orgànica</b>			
<b>Igual a</b>		<b>Artificial</b>	Asfalt.		
<b>Cobreix</b>	<b>Cobert per</b>	<b>Datació</b>	S. XX	<b>Criteri datació</b>	Arquitectònic/Artí
<b>Farceix</b>	<b>Farcit per</b>	<b>Interpretació</b>	Paviment		
<b>Talla</b>	<b>Tallat per</b>	<b>Observacions</b>	Paviment actual del carrer.		
<b>Es recolza</b> 3002	<b>Se li recolza</b>	<b>Afecció</b>	Si <input checked="" type="checkbox"/>	<b>Tipus</b>	Total %
<b>Es lliura</b>	<b>Se li lliura</b>	No <input type="checkbox"/>			
				<b>Foto.</b>	<b>Plan.</b>

<b>Definició UE</b>	<b>Textura</b> Solta	<b>Composició</b>	<b>Sector</b> D	<b>Zona</b> 3	<b>UE</b> 3002
Estrat	<b>Color</b> Marró Clar	<b>Geològica</b>	Grava		
<b>Relacions Físiques</b>		<b>Orgànica</b>			
<b>Igual a</b>		<b>Artificial</b>	pedres		
<b>Cobreix</b>	<b>Cobert per</b>	<b>Datació</b>		<b>Criteri datació</b>	
3004 3016 3018 3007 3021		<b>Interpretació</b>	Preparació de paviment		
<b>Farceix</b>	<b>Farcit per</b>	<b>Observacions</b>			
<b>Talla</b>	<b>Tallat per</b>	<b>Afecció</b>	Si <input type="checkbox"/>	<b>Tipus</b>	Total %
<b>Es recolza</b>	<b>Se li recolza</b> 3001	No <input type="checkbox"/>			
<b>Es lliura</b>	<b>Se li lliura</b>			<b>Foto.</b>	<b>Plan.</b>
				926	
				927	

<b>Definició UE</b>	<b>Textura</b> Solta	<b>Composició</b>	<b>Sector</b> D	<b>Zona</b> 3	<b>UE</b> 3003
Estrat	<b>Color</b> Marró Clar	<b>Geològica</b>	Argila, Sorra		
<b>Relacions Físiques</b>		<b>Orgànica</b>	Carbons		
<b>Igual a</b>		<b>Artificial</b>	ceràmica		
<b>Cobreix</b>	<b>Cobert per</b>	<b>Datació</b>		<b>Criteri datació</b>	
3008 3087	3002	<b>Interpretació</b>	Colmatació		
<b>Farceix</b>	<b>Farcit per</b>	<b>Observacions</b>			
<b>Talla</b>	<b>Tallat per</b>	<b>Afecció</b>	Si <input type="checkbox"/>	<b>Tipus</b>	Total %
<b>Es recolza</b>	<b>Se li recolza</b> 3004	No <input type="checkbox"/>			
<b>Es lliura</b>	<b>Se li lliura</b>			<b>Foto.</b>	<b>Plan.</b>
				843	
				844	
				858	

<b>Definició UE</b>	<b>Textura</b>	<b>Composició</b>	<b>Sector</b> D	<b>Zona</b> 3	<b>UE</b> 3004
Estructura		<b>Geològica</b>			
<b>Relacions Físiques</b>	<b>Color</b>	<b>Orgànica</b>			<b>Foto. Plan.</b>
		<b>Artificial</b>			12
<b>Igual a</b>			<b>Datació</b>	<b>Criteri datació</b>	33
<b>Cobreix</b>	<b>Cobert per</b>		S. .XIX-XX	Arquitectònic/Artí	
	3002				
<b>Farceix</b>	<b>Farcit per</b>		<b>Interpretació</b>		
			Paviment		
<b>Talla</b>	<b>Tallat per</b>		<b>Observacions</b>		
			Paviment modern fet de pedra lligada amb guix i morter de color gris.		
<b>Es recolza</b>	<b>Se li recolza</b>		<b>Afecció</b>	<b>Tipus</b>	
3003 3005 3011 3111 3112			Si <input checked="" type="checkbox"/>	Total	%
<b>Es lliura</b>	<b>Se li lliura</b>		No <input type="checkbox"/>		

<b>Definició UE</b>	<b>Textura</b>	<b>Composició</b>	<b>Sector</b> D	<b>Zona</b> 3	<b>UE</b> 3005
Estructura		<b>Geològica</b>			
<b>Relacions Físiques</b>	<b>Color</b>	<b>Orgànica</b>			<b>Foto. Plan.</b>
		<b>Artificial</b>			
<b>Igual a</b>			<b>Datació</b>	<b>Criteri datació</b>	
<b>Cobreix</b>	<b>Cobert per</b>		S. .XIX-XX	Arquitectònic/Artí	
	3002				
<b>Farceix</b>	<b>Farcit per</b>		<b>Interpretació</b>		
3013			Mur		
<b>Talla</b>	<b>Tallat per</b>		<b>Observacions</b>		
			Mur compostat per pedres rectangulars bastant ben escairades. Orientat en sentit nord-sud.		
<b>Es recolza</b>	<b>Se li recolza</b>		<b>Afecció</b>	<b>Tipus</b>	
3087	3004		Si <input checked="" type="checkbox"/>	Total	%
<b>Es lliura</b>	<b>Se li lliura</b>		No <input type="checkbox"/>		

<b>Definició UE</b>	<b>Textura</b>	<b>Composició</b>	<b>Sector</b> D	<b>Zona</b> 3	<b>UE</b> 3006
Estrat	Compacta	<b>Geològica</b>			
<b>Relacions Físiques</b>	<b>Color</b>	<b>Orgànica</b>			<b>Foto. Plan.</b>
	Marró	<b>Artificial</b>			
<b>Igual a</b>			<b>Datació</b>	<b>Criteri datació</b>	
<b>Cobreix</b>	<b>Cobert per</b>				
3010	3002		<b>Interpretació</b>		
<b>Farceix</b>	<b>Farcit per</b>		Colmatació		
<b>Talla</b>	<b>Tallat per</b>		<b>Observacions</b>		
	3013 3018 3029				
<b>Es recolza</b>	<b>Se li recolza</b>		<b>Afecció</b>	<b>Tipus</b>	
			Si <input type="checkbox"/>	Total	%
<b>Es lliura</b>	<b>Se li lliura</b>		No <input type="checkbox"/>		

<b>Definició UE</b> Estrat	<b>Textura</b> Solta	<b>Composició</b>	<b>Sector</b> D	<b>Zona</b> 3	<b>UE</b> 3007
<b>Relacions Físiques</b>	<b>Color</b> Marró Clar	<b>Geològica</b> Argila, Sorra	<b>Orgànica</b>	<b>Artificial</b> material Constructiu	<b>Foto. Plan.</b> 856 33 857
<b>Igual a</b>	<b>Cobert per</b> 3002	<b>Datació</b> S. XIX-XX	<b>Criteri datació</b> Estratigràfic		
<b>Cobreix</b> 3017	<b>Farceix</b> 3017	<b>Interpretació</b> Farciment de la claveguera 3017.			
<b>Talla</b>	<b>Tallat per</b>	<b>Observacions</b>			
<b>Es recolza</b>	<b>Se li recolza</b>	<b>Afecció</b> Si <input type="checkbox"/> No <input type="checkbox"/>			
<b>Es lliura</b>	<b>Se li lliura</b>	<b>Tipus</b> % <input type="checkbox"/>			

<b>Definició UE</b> Estrat	<b>Textura</b> Solta	<b>Composició</b>	<b>Sector</b> D	<b>Zona</b> 3	<b>UE</b> 3008
<b>Relacions Físiques</b>	<b>Color</b> Marró Clar	<b>Geològica</b> Sorra	<b>Orgànica</b> Carbons	<b>Artificial</b>	<b>Foto. Plan.</b> 854 855 1012 1013 1014
<b>Igual a</b> 3041	<b>Cobert per</b> 3003	<b>Datació</b> Romà	<b>Criteri datació</b> Ceràmic		
<b>Cobreix</b> 3009	<b>Farceix</b>	<b>Interpretació</b> Colmatació			
<b>Talla</b>	<b>Tallat per</b> 3012 3085 3088 3151	<b>Observacions</b>			
<b>Es recolza</b>	<b>Se li recolza</b> 3005	<b>Afecció</b> Si <input type="checkbox"/> No <input type="checkbox"/>			
<b>Es lliura</b>	<b>Se li lliura</b>	<b>Tipus</b> % <input type="checkbox"/>			

<b>Definició UE</b> Estrat	<b>Textura</b> Compacta	<b>Composició</b>	<b>Sector</b> D	<b>Zona</b> 3	<b>UE</b> 3009
<b>Relacions Físiques</b>	<b>Color</b> Vermellós	<b>Geològica</b> Argila	<b>Orgànica</b>	<b>Artificial</b>	<b>Foto. Plan.</b>
<b>Igual a</b> 3127	<b>Cobert per</b> 3008	<b>Datació</b> S. XIV	<b>Criteri datació</b> Ceràmic		
<b>Cobreix</b> 3000	<b>Farceix</b>	<b>Interpretació</b> Colmatació			
<b>Talla</b>	<b>Tallat per</b> 3085 3088 3151 3109 3012	<b>Observacions</b>			
<b>Es recolza</b>	<b>Se li recolza</b>	<b>Afecció</b> Si <input type="checkbox"/> No <input type="checkbox"/>			
<b>Es lliura</b>	<b>Se li lliura</b>	<b>Tipus</b> % <input type="checkbox"/>			

<b>Definició UE</b> Estrat	<b>Textura</b> Compacta	<b>Composició</b>	<b>Sector</b> D	<b>Zona</b> 3	<b>UE</b> 3010
<b>Relacions Físiques</b>	<b>Color</b> Gris	<b>Geològica</b> Argila	<b>Orgànica</b> Carbons	<b>Artificial</b>	<b>Foto. Plan.</b> 850 851
<b>Igual a</b>	<b>Cobert per</b> 3006	<b>Datació</b>	<b>Criteri datació</b>	<b>Interpretació</b> Colmatació	
<b>Cobreix</b> 3086 3122	<b>Farcit per</b>	<b>Observacions</b>			
<b>Farceix</b>	<b>Tallat per</b> 3088	<b>Afecció</b> Si <input type="checkbox"/> No <input type="checkbox"/>	<b>Tipus</b>		
<b>Talla</b>	<b>Se li recolza</b> 3017 3020				
<b>Es recolza</b>	<b>Se li lliura</b>				
<b>Es lliura</b>					

<b>Definició UE</b> Estructura	<b>Textura</b>	<b>Composició</b>	<b>Sector</b> D	<b>Zona</b> 3	<b>UE</b> 3011
<b>Relacions Físiques</b>	<b>Color</b>	<b>Geològica</b>	<b>Orgànica</b>	<b>Artificial</b>	<b>Foto. Plan.</b>
<b>Igual a</b> 3111	<b>Cobert per</b>	<b>Datació</b> S. XIX-XX	<b>Criteri datació</b> Arquitectònic/Artí	<b>Interpretació</b> Mur	
<b>Cobreix</b> 3012	<b>Farcit per</b>	<b>Observacions</b> Mur de rajoles lligades amb morter de calç blanca. Orientat en sentit nord-sud.			
<b>Farceix</b>	<b>Tallat per</b>	<b>Afecció</b> Si <input checked="" type="checkbox"/> No <input type="checkbox"/>	<b>Tipus</b> Total		
<b>Talla</b>	<b>Se li recolza</b> 3004				
<b>Es recolza</b> 3111	<b>Se li lliura</b>				
<b>Es lliura</b>					

<b>Definició UE</b> Retall/Interestrat	<b>Textura</b>	<b>Composició</b>	<b>Sector</b> D	<b>Zona</b> 3	<b>UE</b> 3012
<b>Relacions Físiques</b>	<b>Color</b>	<b>Geològica</b>	<b>Orgànica</b>	<b>Artificial</b>	<b>Foto. Plan.</b>
<b>Igual a</b>	<b>Cobert per</b>	<b>Datació</b> S. .XIX-XX	<b>Criteri datació</b> Estratigràfic	<b>Interpretació</b> Trinxera de fonamentació del mur 3011.	
<b>Cobreix</b> 3003 3008 3009 3086 3093	<b>Farcit per</b> 3011	<b>Observacions</b>			
<b>Farceix</b>	<b>Tallat per</b>	<b>Afecció</b> Si <input type="checkbox"/> No <input type="checkbox"/>	<b>Tipus</b>		
<b>Talla</b>	<b>Se li recolza</b>				
<b>Es recolza</b>	<b>Se li lliura</b>				
<b>Es lliura</b>					

<b>Definició UE</b> Retall/Interestrat	<b>Textura</b> 	<b>Composició</b>	<b>Sector</b> D	<b>Zona</b> 3	<b>UE</b> 3013
<b>Relacions Físiques</b>	<b>Color</b> 	<b>Geològica</b>	<b>Foto. Plan.</b>		
<b>Igual a</b>		<b>Orgànica</b>	<b>Datació</b>	<b>Criteri datació</b>	
<b>Cobreix</b>	<b>Cobert per</b>	<b>Artificial</b>	S. .XIX-XX	Estratigràfic	
<b>Farceix</b>	<b>Farcit per</b> 3005	<b>Interpretació</b> Trinxera de fonamentació del mur 3005			
<b>Talla</b> 3003 3006 3016	<b>Tallat per</b>	<b>Observacions</b>			
<b>Es recolza</b>	<b>Se li recolza</b>	<b>Afecció</b> Si <input type="checkbox"/> No <input type="checkbox"/> <b>Tipus</b> %			
<b>Es lliura</b>	<b>Se li lliura</b>				

<b>Definició UE</b> Estrat	<b>Textura</b> Compacta	<b>Composició</b>	<b>Sector</b> D	<b>Zona</b> 3	<b>UE</b> 3014
<b>Relacions Físiques</b>	<b>Color</b> Marró Clar	<b>Geològica</b> Argila	<b>Foto. Plan.</b>		
<b>Igual a</b>		<b>Orgànica</b>	<b>Datació</b>	<b>Criteri datació</b>	
<b>Cobreix</b>	<b>Cobert per</b> 3030	<b>Artificial</b> material Constructiu			
<b>Farceix</b>	<b>Farcit per</b>	<b>Interpretació</b> Colmatació			
<b>Talla</b>	<b>Tallat per</b> 3034 3035 3037	<b>Observacions</b>			
<b>Es recolza</b>	<b>Se li recolza</b>	<b>Afecció</b> Si <input type="checkbox"/> No <input type="checkbox"/> <b>Tipus</b> %			
<b>Es lliura</b>	<b>Se li lliura</b>				

<b>Definició UE</b> Estrat	<b>Textura</b> Solta	<b>Composició</b>	<b>Sector</b> D	<b>Zona</b> 3	<b>UE</b> 3015
<b>Relacions Físiques</b>	<b>Color</b> Marró Clar	<b>Geològica</b>	<b>Foto. Plan.</b>		
<b>Igual a</b>		<b>Orgànica</b>	<b>Datació</b>	<b>Criteri datació</b>	
<b>Cobreix</b>	<b>Cobert per</b> 3002	<b>Artificial</b> material Constructiu	S. XIX-XX	Ceràmic	
<b>Farceix</b>	<b>Farcit per</b>	<b>Interpretació</b> Farciment del dipòsit 3027			
<b>Talla</b>	<b>Tallat per</b>	<b>Observacions</b>			
<b>Es recolza</b>	<b>Se li recolza</b>	<b>Afecció</b> Si <input type="checkbox"/> No <input type="checkbox"/> <b>Tipus</b> %			
<b>Es lliura</b>	<b>Se li lliura</b>				

<b>Definició UE</b> Estrat	<b>Textura</b> Compacta	<b>Composició</b>	<b>Sector</b> D	<b>Zona</b> 3	<b>UE</b> 3016
<b>Relacions Físiques</b>	<b>Color</b> Ataronjat	<b>Geològica</b> Argila	<b>Foto. Plan.</b>		
<b>Igual a</b> 3026	<b>Cobert per</b> 3002	<b>Orgànica</b> Carbons	<b>Datació</b>	<b>Criteri datació</b>	33
<b>Cobreix</b> 3019	<b>Farcit per</b>	<b>Artificial</b>	<b>Interpretació</b> Colmatació		
<b>Farceix</b>	<b>Tallat per</b> 3018 3022 3013 3088	<b>Observacions</b>			
<b>Talla</b>	<b>Se li recolza</b>	<b>Afecció</b> Si <input type="checkbox"/> No <input type="checkbox"/> <b>Tipus</b> %			
<b>Es recolza</b>	<b>Se li lliura</b>				

<b>Definició UE</b> Estructura	<b>Textura</b>	<b>Composició</b>	<b>Sector</b> D	<b>Zona</b> 3	<b>UE</b> 3017
<b>Relacions Físiques</b>	<b>Color</b>	<b>Geològica</b>	<b>Foto. Plan.</b>		
<b>Igual a</b>	<b>Cobert per</b> 3002	<b>Orgànica</b>	<b>Datació</b> S. XIX-XX	<b>Criteri datació</b> Arquitectònic/Artí	848 849 850 851 856 857 888 889
<b>Cobreix</b> 3018	<b>Farcit per</b> 3007	<b>Artificial</b>	<b>Interpretació</b> Clavaguera		
<b>Farceix</b>	<b>Tallat per</b>	<b>Observacions</b> Clavaguera orientada en sentit nord sud. Composada per dos murs realitzats amb rajoles de 0.30x 0.15 i una base també de rajoles de 0.30 x 0.15 m.			
<b>Talla</b>	<b>Se li recolza</b> 3020	<b>Afecció</b> Si <input checked="" type="checkbox"/> No <input type="checkbox"/> <b>Tipus</b> Total %			
<b>Es recolza</b>	<b>Se li lliura</b>				

<b>Definició UE</b> Retall/Interestrat	<b>Textura</b>	<b>Composició</b>	<b>Sector</b> D	<b>Zona</b> 3	<b>UE</b> 3018
<b>Relacions Físiques</b>	<b>Color</b>	<b>Geològica</b>	<b>Foto. Plan.</b>		
<b>Igual a</b>	<b>Cobert per</b>	<b>Orgànica</b>	<b>Datació</b> S. XIX-XX	<b>Criteri datació</b> Estratigràfic	
<b>Cobreix</b>	<b>Farcit per</b> 3017	<b>Artificial</b>	<b>Interpretació</b> Trinxera de fonamentació de la clavaguera 3017		
<b>Farceix</b>	<b>Tallat per</b>	<b>Observacions</b>			
<b>Talla</b> 3006 3016 3017 3019	<b>Se li recolza</b>	<b>Afecció</b> Si <input type="checkbox"/> No <input type="checkbox"/> <b>Tipus</b> %			
<b>Es recolza</b> 3010 3023	<b>Se li lliura</b>				



<b>Definició UE</b>	<b>Textura</b>	<b>Composició</b>	<b>Sector</b> <input type="text" value="D"/>	<b>Zona</b> <input type="text" value="3"/>	<b>UE</b> <b>3019</b>
<input type="text" value="Estrat"/>	<input type="text" value="Compacta"/>	<b>Geològica</b>	<input type="text" value="Argila"/>		
<b>Relacions Físiques</b>	<b>Color</b>	<b>Orgànica</b>	<input type="text" value="Carbons"/>		
	<input type="text" value="Gris"/>	<b>Artificial</b>	<input type="text"/>		
<b>Igual a</b> <input type="text" value="3023"/>	<b>Cobert per</b>	<b>Datació</b>	<input type="text"/>	<b>Criteri datació</b>	<input type="text"/>
<b>Cobreix</b>	<input type="text" value="3016 3026"/>	<b>Interpretació</b>	<input type="text" value="Colmatació"/>		
<b>Farceix</b>	<b>Farcit per</b>	<b>Observacions</b>	<input type="text"/>		
<b>Talla</b>	<b>Tallat per</b>	<b>Afecció</b>	<b>Si</b> <input type="checkbox"/>	<b>Tipus</b>	<input type="text"/>
<b>Es recolza</b>	<b>Se li recolza</b>	<b>No</b> <input type="checkbox"/>	<input type="text"/>	<b>%</b>	<input type="text"/>
<b>Es lliura</b>	<b>Se li lliura</b>				
					<b>Foto. Plan.</b>
					<input type="text" value="888"/> <input type="text" value="33"/>
					<input type="text" value="889"/>
					<input type="text" value="951"/>

<b>Definició UE</b>	<b>Textura</b>	<b>Composició</b>	<b>Sector</b> <input type="text" value="D"/>	<b>Zona</b> <input type="text" value="3"/>	<b>UE</b> <b>3020</b>
<input type="text" value="Estructura"/>	<input type="text"/>	<b>Geològica</b>	<input type="text"/>		
<b>Relacions Físiques</b>	<b>Color</b>	<b>Orgànica</b>	<input type="text"/>		
	<input type="text"/>	<b>Artificial</b>	<input type="text"/>		
<b>Igual a</b>	<b>Cobert per</b>	<b>Datació</b>	<input type="text" value="S. XIX-XX"/>	<b>Criteri datació</b>	<input type="text" value="Arquitectònic/Artí"/>
<b>Cobreix</b>	<input type="text"/>	<b>Interpretació</b>	<input type="text" value="Mur"/>		
<b>Farceix</b>	<b>Farcit per</b>	<b>Observacions</b>	<input type="text" value="Mur compostat per carreuons lligats amb morter. Orientat en sentit est oest."/>		
<b>Talla</b>	<b>Tallat per</b>	<b>Afecció</b>	<b>Si</b> <input checked="" type="checkbox"/>	<b>Tipus</b>	<input type="text"/>
<b>Es recolza</b>	<b>Se li recolza</b>	<b>No</b> <input type="checkbox"/>	<input type="text" value="Total"/>	<b>%</b>	<input type="text"/>
<b>Es lliura</b>	<b>Se li lliura</b>				
					<b>Foto. Plan.</b>
					<input type="text" value="12"/>

<b>Definició UE</b>	<b>Textura</b>	<b>Composició</b>	<b>Sector</b> <input type="text" value="D"/>	<b>Zona</b> <input type="text" value="3"/>	<b>UE</b> <b>3021</b>
<input type="text" value="Estructura"/>	<input type="text"/>	<b>Geològica</b>	<input type="text"/>		
<b>Relacions Físiques</b>	<b>Color</b>	<b>Orgànica</b>	<input type="text"/>		
	<input type="text"/>	<b>Artificial</b>	<input type="text"/>		
<b>Igual a</b>	<b>Cobert per</b>	<b>Datació</b>	<input type="text" value="S. XIX-XX"/>	<b>Criteri datació</b>	<input type="text" value="Arquitectònic/Artí"/>
<b>Cobreix</b>	<input type="text" value="3022"/>	<b>Interpretació</b>	<input type="text" value="Clavaguera"/>		
<b>Farceix</b>	<b>Farcit per</b>	<b>Observacions</b>	<input type="text" value="Clavaguera orientada en sentit nord-sud. Composada per dues parets de petits carreuons quadrats de 0.20 x 0.13 m aprox."/>		
<b>Talla</b>	<b>Tallat per</b>	<b>Afecció</b>	<b>Si</b> <input checked="" type="checkbox"/>	<b>Tipus</b>	<input type="text"/>
<b>Es recolza</b>	<b>Se li recolza</b>	<b>No</b> <input type="checkbox"/>	<input type="text" value="Total"/>	<b>%</b>	<input type="text"/>
<b>Es lliura</b>	<b>Se li lliura</b>				
					<b>Foto. Plan.</b>
					<input type="text" value="846"/> <input type="text" value="12"/>
					<input type="text" value="847"/>
					<input type="text" value="886"/>
					<input type="text" value="887"/>
					<input type="text" value="888"/>
					<input type="text" value="889"/>
					<input type="text" value="890"/>
					<input type="text" value="1161"/>

<b>Definició UE</b> Retall/Interestrat	<b>Textura</b> 	<b>Composició</b>	<b>Sector</b> D	<b>Zona</b> 3	<b>UE</b> 3022
<b>Relacions Físiques</b>	<b>Color</b> 	<b>Geològica</b>	<b>Foto. Plan.</b>		
<b>Igual a</b>	<b>Cobert per</b>	<b>Orgànica</b>	<b>Datació</b> S. XIX-XX	<b>Criteri datació</b> Estratigràfic	
<b>Cobreix</b>		<b>Artificial</b>	<b>Interpretació</b> Trinxera de fonamentació de la claveguera 3021		
<b>Farceix</b>	<b>Farcit per</b> 3021	<b>Observacions</b>			
<b>Talla</b> 3016 3019 3026	<b>Tallat per</b>	<input type="text"/>			
<b>Es recolza</b>	<b>Se li recolza</b>	<b>Afecció</b> Si <input type="checkbox"/>	<b>Tipus</b>	%	
<b>Es lliura</b>	<b>Se li lliura</b>	No <input type="checkbox"/>	<input type="text"/>	<input type="text"/>	

<b>Definició UE</b> Estrat	<b>Textura</b> Compacta	<b>Composició</b>	<b>Sector</b> D	<b>Zona</b> 3	<b>UE</b> 3023
<b>Relacions Físiques</b>	<b>Color</b> Gris	<b>Geològica</b> Argila	<b>Foto. Plan.</b>		
<b>Igual a</b> 3019	<b>Cobert per</b>	<b>Orgànica</b> Carbons	<b>Datació</b>	<b>Criteri datació</b>	886
<b>Cobreix</b>		<b>Artificial</b> material Constructiu, ceràmica	<input type="text"/>	<input type="text"/>	887
<b>Farceix</b>	<b>Farcit per</b>	<b>Interpretació</b> Colmatació			
<b>Talla</b>	<b>Tallat per</b> 3018 3088	<b>Observacions</b>			
<b>Es recolza</b>	<b>Se li recolza</b> 3017 3021	<input type="text"/>			
<b>Es lliura</b>	<b>Se li lliura</b>	<b>Afecció</b> Si <input type="checkbox"/>	<b>Tipus</b>	%	
		No <input type="checkbox"/>	<input type="text"/>	<input type="text"/>	

<b>Definició UE</b> Estrat	<b>Textura</b> Solta	<b>Composició</b>	<b>Sector</b> D	<b>Zona</b> 3	<b>UE</b> 3024
<b>Relacions Físiques</b>	<b>Color</b> Gris	<b>Geològica</b> Argila	<b>Foto. Plan.</b>		
<b>Igual a</b>	<b>Cobert per</b>	<b>Orgànica</b>	<b>Datació</b> S. XIX-XX	<b>Criteri datació</b> Estratigràfic	
<b>Cobreix</b>		<b>Artificial</b>	<b>Interpretació</b> Farciment de la claveguera 3021		
<b>Farceix</b>	<b>Farcit per</b>	<b>Observacions</b>			
<b>Talla</b>	<b>Tallat per</b>	<input type="text"/>			
<b>Es recolza</b>	<b>Se li recolza</b>	<b>Afecció</b> Si <input type="checkbox"/>	<b>Tipus</b>	%	
<b>Es lliura</b>	<b>Se li lliura</b>	No <input type="checkbox"/>	<input type="text"/>	<input type="text"/>	

<b>Definició UE</b>	<b>Textura</b>	<b>Composició</b>	<b>Sector</b> <input type="text" value="D"/>	<b>Zona</b> <input type="text" value="3"/>	<b>UE</b> <b>3025</b>
<input type="text" value="Estructura"/>	<input type="text"/>	<b>Geològica</b>	<input type="text"/>		
<b>Relacions Físiques</b>	<b>Color</b>	<b>Orgànica</b>	<input type="text"/>		
<input type="text"/>	<input type="text"/>	<b>Artificial</b>	<input type="text"/>		
<b>Igual a</b>	<b>Cobert per</b>	<b>Datació</b>	<b>Criteri datació</b>	<b>Foto. Plan.</b>	
<b>Cobreix</b>	3002	<input type="text" value="S. XIX-XX"/>	<input type="text" value="Arquitectònic/Artí"/>	884	12
<b>Farceix</b>	<b>Farcit per</b>	<b>Interpretació</b>	<input type="text" value="Mur"/>		
3038		<b>Observacions</b>	<input type="text" value="Mur compostat per pedres irregulars de dimensions mitjanes i lligades amb morter. Orientat en sentit nord sud."/>		
<b>Talla</b>	<b>Tallat per</b>	<b>Afecció</b>	<b>Tipus</b>		
		Si <input checked="" type="checkbox"/>	<input type="text" value="Total"/>	%	<input type="text"/>
<b>Es recolza</b>	<b>Se li recolza</b>	No <input type="checkbox"/>			
3041					
<b>Es lliura</b>	<b>Se li lliura</b>				
	3046				

<b>Definició UE</b>	<b>Textura</b>	<b>Composició</b>	<b>Sector</b> <input type="text" value="D"/>	<b>Zona</b> <input type="text" value="3"/>	<b>UE</b> <b>3026</b>
<input type="text" value="Estrat"/>	<input type="text" value="Compacta"/>	<b>Geològica</b>	<input type="text" value="Argila"/>		
<b>Relacions Físiques</b>	<b>Color</b>	<b>Orgànica</b>	<input type="text" value="Carbons"/>		
<input type="text"/>	<input type="text" value="Ataronjat"/>	<b>Artificial</b>	<input type="text"/>		
<b>Igual a</b>	<b>Cobert per</b>	<b>Datació</b>	<b>Criteri datació</b>	<b>Foto. Plan.</b>	
3016	3002	<input type="text"/>	<input type="text"/>	845	33
<b>Cobreix</b>	<b>Farcit per</b>	<b>Interpretació</b>	<input type="text" value="Colmatació"/>		
3023		<b>Observacions</b>	<input type="text"/>		
<b>Farceix</b>	<b>Tallat per</b>	<b>Afecció</b>	<b>Tipus</b>		
	3038 3022	Si <input type="checkbox"/>	<input type="text"/>	%	<input type="text"/>
<b>Talla</b>	<b>Se li recolza</b>	No <input type="checkbox"/>			
<b>Es recolza</b>	<b>Se li lliura</b>				

<b>Definició UE</b>	<b>Textura</b>	<b>Composició</b>	<b>Sector</b> <input type="text" value="D"/>	<b>Zona</b> <input type="text" value="3"/>	<b>UE</b> <b>3027</b>
<input type="text" value="Estructura"/>	<input type="text"/>	<b>Geològica</b>	<input type="text"/>		
<b>Relacions Físiques</b>	<b>Color</b>	<b>Orgànica</b>	<input type="text"/>		
<input type="text"/>	<input type="text"/>	<b>Artificial</b>	<input type="text"/>		
<b>Igual a</b>	<b>Cobert per</b>	<b>Datació</b>	<b>Criteri datació</b>	<b>Foto. Plan.</b>	
	3002 3055	<input type="text" value="S. XIX-XX"/>	<input type="text" value="Arquitectònic/Artí"/>	903	12
<b>Cobreix</b>	<b>Farcit per</b>	<b>Interpretació</b>	<input type="text" value="Dipòsit"/>		
	3015	<b>Observacions</b>	<input type="text" value="Dipòsit compostat per quatre murs realitzats amb rajoles lligades amb morter de calç blanca."/>		
<b>Farceix</b>	<b>Tallat per</b>	<b>Afecció</b>	<b>Tipus</b>		
3031	3042	Si <input checked="" type="checkbox"/>	<input type="text"/>	%	<input type="text"/>
<b>Talla</b>	<b>Se li recolza</b>	No <input type="checkbox"/>			
	3065				
<b>Es recolza</b>	<b>Se li lliura</b>				
	3077				

<b>Definició UE</b> Estrat	<b>Textura</b> Compacta	<b>Composició</b>	<b>Sector</b> D	<b>Zona</b> 3	<b>UE</b> 3028
<b>Relacions Físiques</b>	<b>Color</b> Marró Fosc	<b>Geològica</b> Argila	<b>Orgànica</b> Carbons	<b>Artificial</b>	<b>Foto. Plan.</b> 907 908
<b>Igual a</b>	<b>Cobert per</b> 3030	<b>Datació</b>	<b>Criteri datació</b>		
<b>Cobreix</b> 3040	<b>Farcit per</b>	<b>Interpretació</b> Colmatació			
<b>Talla</b>	<b>Tallat per</b> 3034 3035 3037	<b>Observacions</b>			
<b>Es recolza</b>	<b>Se li recolza</b>	<b>Afecció</b> Si <input type="checkbox"/> No <input type="checkbox"/>		<b>Tipus</b> % <input type="text"/>	
<b>Es lliura</b>	<b>Se li lliura</b>				

<b>Definició UE</b> Retall/Interestrat	<b>Textura</b>	<b>Composició</b>	<b>Sector</b> D	<b>Zona</b> 3	<b>UE</b> 3029
<b>Relacions Físiques</b>	<b>Color</b>	<b>Geològica</b>	<b>Orgànica</b>	<b>Artificial</b>	<b>Foto. Plan.</b>
<b>Igual a</b>	<b>Cobert per</b>	<b>Datació</b>	<b>Criteri datació</b>		
<b>Cobreix</b>	<b>Farcit per</b> 3020	<b>Interpretació</b> S. XIX-XX Estratigràfic			
<b>Talla</b> 3006	<b>Tallat per</b>	<b>Observacions</b> Trinxera de fonamentació del mur 3020			
<b>Es recolza</b>	<b>Se li recolza</b>	<b>Afecció</b> Si <input type="checkbox"/> No <input type="checkbox"/>		<b>Tipus</b> % <input type="text"/>	
<b>Es lliura</b>	<b>Se li lliura</b>				

<b>Definició UE</b> Estrat	<b>Textura</b> Compacta	<b>Composició</b>	<b>Sector</b> D	<b>Zona</b> 3	<b>UE</b> 3030
<b>Relacions Físiques</b>	<b>Color</b> Marró	<b>Geològica</b> Argila	<b>Orgànica</b>	<b>Artificial</b>	<b>Foto. Plan.</b> 891 892
<b>Igual a</b>	<b>Cobert per</b> 3014	<b>Datació</b>	<b>Criteri datació</b>		
<b>Cobreix</b> 3028	<b>Farcit per</b>	<b>Interpretació</b> Colmatació			
<b>Talla</b>	<b>Tallat per</b> 3037 3034 3035 3037	<b>Observacions</b>			
<b>Es recolza</b>	<b>Se li recolza</b> 3033	<b>Afecció</b> Si <input type="checkbox"/> No <input type="checkbox"/>		<b>Tipus</b> % <input type="text"/>	
<b>Es lliura</b>	<b>Se li lliura</b>				

<b>Definició UE</b>	<b>Textura</b>	<b>Composició</b>	<b>Sector</b> <input type="text" value="D"/>	<b>Zona</b> <input type="text" value="3"/>	<b>UE</b> <b>3031</b>
<input type="text" value="Retall/Interestrat"/>	<input type="text"/>	<b>Geològica</b>	<input type="text"/>		
<b>Relacions Físiques</b>	<b>Color</b>	<b>Orgànica</b>	<input type="text"/>		
<input type="text"/>	<input type="text"/>	<b>Artificial</b>	<input type="text"/>		
<b>Igual a</b>	<b>Cobert per</b>	<b>Datació</b>	<input type="text" value="S. XIX-XX"/>	<b>Criteri datació</b>	<input type="text" value="Estratigràfic"/>
<b>Cobreix</b>	<input type="text"/>	<b>Interpretació</b>	<input type="text" value="Trinxera de fonamentació del dipòsit 3027"/>		
<b>Farceix</b>	<b>Farcit per</b>	<b>Observacions</b>	<input type="text"/>		
<b>Talla</b>	<b>Tallat per</b>	<b>Afecció</b>	<b>Si</b> <input type="checkbox"/>	<b>Tipus</b>	<input type="text"/>
3073 3074 3055 3058 3077	<input type="text"/>	<b>No</b> <input type="checkbox"/>	<input type="text"/>	<b>%</b>	<input type="text"/>
<b>Es recolza</b>	<b>Se li recolza</b>				
<b>Es lliura</b>	<b>Se li lliura</b>				

<b>Definició UE</b>	<b>Textura</b>	<b>Composició</b>	<b>Sector</b> <input type="text" value="D"/>	<b>Zona</b> <input type="text" value="3"/>	<b>UE</b> <b>3032</b>
<input type="text" value="Estructura"/>	<input type="text"/>	<b>Geològica</b>	<input type="text"/>		
<b>Relacions Físiques</b>	<b>Color</b>	<b>Orgànica</b>	<input type="text"/>		
<input type="text"/>	<input type="text"/>	<b>Artificial</b>	<input type="text"/>		
<b>Igual a</b>	<b>Cobert per</b>	<b>Datació</b>	<input type="text" value="S. XVII"/>	<b>Criteri datació</b>	<input type="text" value="Arquitectònic/Artí"/>
<b>Cobreix</b>	<input type="text"/>	<b>Interpretació</b>	<input type="text" value="Pou"/>		
<b>Farceix</b>	<b>Farcit per</b>	<b>Observacions</b>	<input type="text" value="Pou realitzat amb pedra lligada amb morter de color rosat. Diàmetre interior 0.80 i amplada del mur 0.17 m."/>		
3034	<input type="text"/>	<b>Afecció</b>	<b>Si</b> <input type="checkbox"/>	<b>Tipus</b>	<input type="text"/>
<b>Talla</b>	<b>Tallat per</b>	<b>No</b> <input checked="" type="checkbox"/>	<input type="text"/>	<b>%</b>	<input type="text"/>
<b>Es recolza</b>	<b>Se li recolza</b>				
3000 3118	<input type="text"/>				
<b>Es lliura</b>	<b>Se li lliura</b>				

<b>Foto.</b>	<b>Plan.</b>
836	13
863	
864	
895	
896	
1163	

<b>Definició UE</b>	<b>Textura</b>	<b>Composició</b>	<b>Sector</b> <input type="text" value="D"/>	<b>Zona</b> <input type="text" value="3"/>	<b>UE</b> <b>3033</b>
<input type="text" value="Estructura"/>	<input type="text"/>	<b>Geològica</b>	<input type="text"/>		
<b>Relacions Físiques</b>	<b>Color</b>	<b>Orgànica</b>	<input type="text"/>		
<input type="text"/>	<input type="text"/>	<b>Artificial</b>	<input type="text"/>		
<b>Igual a</b>	<b>Cobert per</b>	<b>Datació</b>	<input type="text" value="S. .XIX-XX"/>	<b>Criteri datació</b>	<input type="text" value="Arquitectònic/Artí"/>
<b>Cobreix</b>	<input type="text"/>	<b>Interpretació</b>	<input type="text" value="Mur"/>		
<b>Farceix</b>	<b>Farcit per</b>	<b>Observacions</b>	<input type="text" value="Mur realitzat amb rajoles lligades amb morter de calç blanca. Orientació est-oest."/>		
3035	<input type="text"/>	<b>Afecció</b>	<b>Si</b> <input checked="" type="checkbox"/>	<b>Tipus</b>	<input type="text" value="Total"/>
<b>Talla</b>	<b>Tallat per</b>	<b>No</b> <input type="checkbox"/>	<input type="text"/>	<b>%</b>	<input type="text"/>
<b>Es recolza</b>	<b>Se li recolza</b>				
3030 3032	<input type="text"/>				
<b>Es lliura</b>	<b>Se li lliura</b>				

<b>Foto.</b>	<b>Plan.</b>
891	
892	
895	
896	
899	
900	
907	
908	

<b>Definició UE</b> Retall/Interestrat	<b>Textura</b> [ ]	<b>Composició</b>	<b>Sector</b> [ D ]	<b>Zona</b> [ 3 ]	<b>UE</b> [ 3034 ]
<b>Relacions Físiques</b>	<b>Color</b> [ ]	<b>Geològica</b> [ ]	<b>Orgànica</b> [ ]	<b>Artificial</b> [ ]	<b>Foto. Plan.</b> [ ] [ ]
<b>Igual a</b>	<b>Cobert per</b>	<b>Datació</b>	<b>Criteri datació</b>		
<b>Cobreix</b>		[ S. .XVII ]	[ Estratigràfic ]		
<b>Farceix</b>	<b>Farcit per</b>	<b>Interpretació</b> Trinxera de fonamentació del pou 3032			
<b>Talla</b>	<b>Tallat per</b>	<b>Observacions</b> [ ]			
3014 3028 3030 3040 3044					
<b>Es recolza</b>	<b>Se li recolza</b>	<b>Afecció</b>	<b>Tipus</b>		
<b>Es lliura</b>	<b>Se li lliura</b>	Si [ ] No [ ]	[ ] % [ ]		

<b>Definició UE</b> Retall/Interestrat	<b>Textura</b> [ ]	<b>Composició</b>	<b>Sector</b> [ D ]	<b>Zona</b> [ 3 ]	<b>UE</b> [ 3035 ]
<b>Relacions Físiques</b>	<b>Color</b> [ ]	<b>Geològica</b> [ ]	<b>Orgànica</b> [ ]	<b>Artificial</b> [ ]	<b>Foto. Plan.</b> [ ] [ ]
<b>Igual a</b>	<b>Cobert per</b>	<b>Datació</b>	<b>Criteri datació</b>		
<b>Cobreix</b>		[ S. XIX-XX ]	[ Estratigràfic ]		
<b>Farceix</b>	<b>Farcit per</b>	<b>Interpretació</b> Trinxera de fonamentació del mur 3033			
<b>Talla</b>	<b>Tallat per</b>	<b>Observacions</b> [ ]			
3014 3028 3030					
<b>Es recolza</b>	<b>Se li recolza</b>	<b>Afecció</b>	<b>Tipus</b>		
<b>Es lliura</b>	<b>Se li lliura</b>	Si [ ] No [ ]	[ ] % [ ]		

<b>Definició UE</b> Estructura	<b>Textura</b> [ ]	<b>Composició</b>	<b>Sector</b> [ D ]	<b>Zona</b> [ 3 ]	<b>UE</b> [ 3036 ]
<b>Relacions Físiques</b>	<b>Color</b> [ ]	<b>Geològica</b> [ ]	<b>Orgànica</b> [ ]	<b>Artificial</b> [ ]	<b>Foto. Plan.</b> 1045 13 1046
<b>Igual a</b>	<b>Cobert per</b>	<b>Datació</b>	<b>Criteri datació</b>		
<b>Cobreix</b>		[ S. XIX-XX ]	[ Arquitectònic/Artí ]		
<b>Farceix</b>	<b>Farcit per</b>	<b>Interpretació</b> Mur			
<b>Talla</b>	<b>Tallat per</b>	<b>Observacions</b> Mur de rajoles lligades amb morter de calç blanca. Orientació nord-sud.			
3037					
<b>Es recolza</b>	<b>Se li recolza</b>	<b>Afecció</b>	<b>Tipus</b>		
<b>Es lliura</b>	<b>Se li lliura</b>	Si [ X ] No [ ]	[ Total ] % [ ]		
3000	3061 3060 3102				

<b>Definició UE</b> Retall/Interestrat	<b>Textura</b> 	<b>Composició</b>	<b>Sector</b> D	<b>Zona</b> 3	<b>UE</b> 3037
<b>Relacions Físiques</b>	<b>Color</b> 	<b>Geològica</b>	<b>Foto. Plan.</b>		
<b>Igual a</b>		<b>Orgànica</b>	<b>Datació</b> S. XIX-XX	<b>Criteri datació</b> Estratigràfic	
<b>Cobreix</b>	<b>Cobert per</b>	<b>Artificial</b>	<b>Interpretació</b> Trinxera de fonamentació del mur 3036		
<b>Farceix</b>	<b>Farcit per</b> 3036	<b>Observacions</b>			
<b>Talla</b> 3014 3028 3030 3040 3044	<b>Tallat per</b>	<b>Afecció</b> Si <input type="checkbox"/> No <input type="checkbox"/> <b>Tipus</b> %			
<b>Es recolza</b>	<b>Se li recolza</b>				
<b>Es lliura</b>	<b>Se li lliura</b>				

<b>Definició UE</b> Retall/Interestrat	<b>Textura</b> 	<b>Composició</b>	<b>Sector</b> D	<b>Zona</b> 3	<b>UE</b> 3038
<b>Relacions Físiques</b>	<b>Color</b> 	<b>Geològica</b>	<b>Foto. Plan.</b>		
<b>Igual a</b>		<b>Orgànica</b>	<b>Datació</b> S. .XIX-XX	<b>Criteri datació</b> Estratigràfic	
<b>Cobreix</b>	<b>Cobert per</b>	<b>Artificial</b>	<b>Interpretació</b> Trinxera de fonamentació del mur 3025		
<b>Farceix</b>	<b>Farcit per</b> 3025	<b>Observacions</b>			
<b>Talla</b> 3026 3023 3057 3072	<b>Tallat per</b>	<b>Afecció</b> Si <input type="checkbox"/> No <input type="checkbox"/> <b>Tipus</b> %			
<b>Es recolza</b>	<b>Se li recolza</b>				
<b>Es lliura</b>	<b>Se li lliura</b>				

<b>Definició UE</b> Estrat	<b>Textura</b> Compacta	<b>Composició</b>	<b>Sector</b> D	<b>Zona</b> 3	<b>UE</b> 3039
<b>Relacions Físiques</b>	<b>Color</b> Marró	<b>Geològica</b> Argila	<b>Foto. Plan.</b>		
<b>Igual a</b>		<b>Orgànica</b> Carbons	<b>Datació</b> S. XVII	<b>Criteri datació</b> Estratigràfic	
<b>Cobreix</b>	<b>Cobert per</b> 3002	<b>Artificial</b>	<b>Interpretació</b> Farciment del pou 3032		
<b>Farceix</b> 3032	<b>Farcit per</b>	<b>Observacions</b>			
<b>Talla</b>	<b>Tallat per</b>	<b>Afecció</b> Si <input type="checkbox"/> No <input type="checkbox"/> <b>Tipus</b> %			
<b>Es recolza</b>	<b>Se li recolza</b>				
<b>Es lliura</b>	<b>Se li lliura</b>				

<b>Definició UE</b> Estrat	<b>Textura</b> Solta	<b>Composició</b>	<b>Sector</b> D	<b>Zona</b> 3	<b>UE</b> 3040
<b>Relacions Físiques</b>	<b>Color</b> Marró Clar	<b>Geològica</b> Sorra	<b>Orgànica</b>	<b>Artificial</b>	<b>Foto. Plan.</b> 852 853 905 906
<b>Igual a</b> 3134	<b>Cobert per</b> 3028	<b>Datació</b>	<b>Criteri datació</b>	<b>Interpretació</b> Farciment	
<b>Cobreix</b> 3044	<b>Farcit per</b>	<b>Observacions</b>			
<b>Farceix</b> 3043 3135	<b>Tallat per</b> 3034 3037	<b>Afecció</b> Si <input type="checkbox"/> No <input type="checkbox"/>	<b>Tipus</b>		
<b>Talla</b>	<b>Se li recolza</b>				
<b>Es recolza</b>	<b>Se li lliura</b>				
<b>Es lliura</b>					

<b>Definició UE</b> Estrat	<b>Textura</b> Compacta	<b>Composició</b>	<b>Sector</b> D	<b>Zona</b> 3	<b>UE</b> 3041
<b>Relacions Físiques</b>	<b>Color</b> Vermellós	<b>Geològica</b> Argila	<b>Orgànica</b> Carbons	<b>Artificial</b>	<b>Foto. Plan.</b> 884 885
<b>Igual a</b> 3008	<b>Cobert per</b> 3023 3019 3072 3056 3051	<b>Datació</b> Romà	<b>Criteri datació</b> Ceràmic	<b>Interpretació</b> Colmatació	
<b>Cobreix</b> 3000	<b>Farcit per</b>	<b>Observacions</b>			
<b>Farceix</b>	<b>Tallat per</b> 3088 3070	<b>Afecció</b> Si <input type="checkbox"/> No <input type="checkbox"/>	<b>Tipus</b>		
<b>Talla</b>	<b>Se li recolza</b> 3025 3069 3052				
<b>Es recolza</b>	<b>Se li lliura</b>				
<b>Es lliura</b>					

<b>Definició UE</b> Retall/Interestrat	<b>Textura</b>	<b>Composició</b>	<b>Sector</b> D	<b>Zona</b> 3	<b>UE</b> 3042
<b>Relacions Físiques</b>	<b>Color</b>	<b>Geològica</b>	<b>Orgànica</b>	<b>Artificial</b>	<b>Foto. Plan.</b> 901 902 903 904
<b>Igual a</b>	<b>Cobert per</b> 3015	<b>Datació</b> S. XIX-XX	<b>Criteri datació</b> Estratigràfic	<b>Interpretació</b> Desguàs o canalització	
<b>Cobreix</b>	<b>Farcit per</b>	<b>Observacions</b> Retall que funciona com a desguàs del dipòsit 3027.			
<b>Farceix</b>	<b>Tallat per</b>	<b>Afecció</b> Si <input type="checkbox"/> No <input type="checkbox"/>	<b>Tipus</b>		
<b>Talla</b> 3027	<b>Se li recolza</b>				
<b>Es recolza</b>	<b>Se li lliura</b>				
<b>Es lliura</b>					



<b>Definició UE</b> Retall/Interstrat	<b>Textura</b> [ ]	<b>Composició</b>	<b>Sector</b> [ D ]	<b>Zona</b> [ 3 ]	<b>UE</b> <b>3043</b>
<b>Relacions Físiques</b>	<b>Color</b> [ ]	<b>Geològica</b> [ ]	<b>Orgànica</b> [ ]	<b>Artificial</b> [ ]	<b>Foto. Plan.</b> 852 853 905 906
<b>Igual a</b> 3135	<b>Cobert per</b>	<b>Datació</b>	<b>Criteri datació</b>	<b>Interpretació</b> Indeterminat	
<b>Cobreix</b>	<b>Farcit per</b> 3040	<b>Observacions</b> [ ]	<b>Afecció</b> Si <input type="checkbox"/> No <input type="checkbox"/>	<b>Tipus</b> [ ] % [ ]	
<b>Farceix</b>	<b>Tallat per</b>				
<b>Talla</b> 3044	<b>Se li recolza</b>				
<b>Es recolza</b>	<b>Se li lliura</b>				

<b>Definició UE</b> Estrat	<b>Textura</b> Compacta	<b>Composició</b>	<b>Sector</b> [ D ]	<b>Zona</b> [ 3 ]	<b>UE</b> <b>3044</b>
<b>Relacions Físiques</b>	<b>Color</b> Marró	<b>Geològica</b> Argila	<b>Orgànica</b> Carbons	<b>Artificial</b> [ ]	<b>Foto. Plan.</b> 899 900
<b>Igual a</b> 3136	<b>Cobert per</b> 3040	<b>Datació</b>	<b>Criteri datació</b>	<b>Interpretació</b> Colmatació	
<b>Cobreix</b> 3000	<b>Farcit per</b>	<b>Observacions</b> [ ]	<b>Afecció</b> Si <input type="checkbox"/> No <input type="checkbox"/>	<b>Tipus</b> [ ] % [ ]	
<b>Farceix</b>	<b>Tallat per</b> 3043 3037 3034				
<b>Talla</b>	<b>Se li recolza</b>				
<b>Es recolza</b>	<b>Se li lliura</b>				

<b>Definició UE</b> Estructura	<b>Textura</b> [ ]	<b>Composició</b>	<b>Sector</b> [ D ]	<b>Zona</b> [ 3 ]	<b>UE</b> <b>3045</b>
<b>Relacions Físiques</b>	<b>Color</b> [ ]	<b>Geològica</b> [ ]	<b>Orgànica</b> [ ]	<b>Artificial</b> [ ]	<b>Foto. Plan.</b> 813 814 815 816
<b>Igual a</b>	<b>Cobert per</b>	<b>Datació</b> S. XIX-XX	<b>Criteri datació</b> Arquitectònic/Artí	<b>Interpretació</b> Claveguera	
<b>Cobreix</b>	<b>Farcit per</b> 3054	<b>Observacions</b> Claveguera composta per dues parets i una base realitzades amb rajoles i pedres lligades amb morter de calç blanca. Orientada nord-sud.	<b>Afecció</b> Si <input checked="" type="checkbox"/> No <input type="checkbox"/>	<b>Tipus</b> Total [ ] % [ ]	
<b>Farceix</b> 3050	<b>Tallat per</b>				
<b>Talla</b>	<b>Se li recolza</b> 3053				
<b>Es recolza</b> 3074	<b>Se li lliura</b> 3048				

<b>Definició UE</b> Estrat	<b>Textura</b> Solta	<b>Composició</b>	<b>Sector</b> D	<b>Zona</b> 3	<b>UE</b> 3046
<b>Relacions Físiques</b>	<b>Color</b> Marró Fosc	<b>Geològica</b> Argila	<b>Orgànica</b> Carbons	<b>Artificial</b> material Constructiu	<b>Foto. Plan.</b> 33
<b>Igual a</b>	<b>Cobert per</b> 3002	<b>Datació</b> S. XIX-XX	<b>Criteri datació</b> Estratigràfic	<b>Interpretació</b> Farciment del dipòsit 3049 i les escales 3047	
<b>Farceix</b> 3047 3049	<b>Farcit per</b>	<b>Observacions</b>			
<b>Talla</b>	<b>Tallat per</b>	<b>Afecció</b> Si <input type="checkbox"/> No <input type="checkbox"/> <b>Tipus</b> % <input type="checkbox"/>			
<b>Es recolza</b>	<b>Se li recolza</b>				
<b>Es lliura</b> 3025	<b>Se li lliura</b>				

<b>Definició UE</b> Estructura	<b>Textura</b>	<b>Composició</b>	<b>Sector</b> D	<b>Zona</b> 3	<b>UE</b> 3047
<b>Relacions Físiques</b>	<b>Color</b>	<b>Geològica</b>	<b>Orgànica</b>	<b>Artificial</b>	<b>Foto. Plan.</b> 834 12 835 33 881 882 883 1162
<b>Igual a</b>	<b>Cobert per</b>	<b>Datació</b> S. XIX-XX	<b>Criteri datació</b> Arquitectònic/Artí	<b>Interpretació</b> Escala	
<b>Farceix</b>	<b>Farcit per</b> 3046	<b>Observacions</b> Escala per accedir al dipòsit 3049. Presenten tres graons realitzats amb rajoles de 0.25 x 0.21 m lligades amb morter.			
<b>Talla</b>	<b>Tallat per</b> 3038	<b>Afecció</b> Si <input checked="" type="checkbox"/> No <input type="checkbox"/> <b>Tipus</b> Total % <input type="checkbox"/>			
<b>Es recolza</b> 3049 3025 3057	<b>Se li recolza</b>				
<b>Es lliura</b>	<b>Se li lliura</b>				

<b>Definició UE</b> Estrat	<b>Textura</b> Solta	<b>Composició</b>	<b>Sector</b> D	<b>Zona</b> 3	<b>UE</b> 3048
<b>Relacions Físiques</b>	<b>Color</b> Negre	<b>Geològica</b> Argila Sorra	<b>Orgànica</b> Carbons Cendres	<b>Artificial</b>	<b>Foto. Plan.</b> 817
<b>Igual a</b>	<b>Cobert per</b> 3002	<b>Datació</b> S. XIX-XX	<b>Criteri datació</b> Estratigràfic	<b>Interpretació</b> Farciment de la claveguera 3053	
<b>Farceix</b> 3053	<b>Farcit per</b>	<b>Observacions</b>			
<b>Talla</b>	<b>Tallat per</b>	<b>Afecció</b> Si <input type="checkbox"/> No <input type="checkbox"/> <b>Tipus</b> % <input type="checkbox"/>			
<b>Es recolza</b>	<b>Se li recolza</b>				
<b>Es lliura</b> 3045	<b>Se li lliura</b>				

<b>Definició UE</b>	<b>Textura</b>	<b>Composició</b>	<b>Sector</b> D	<b>Zona</b> 3	<b>UE</b> 3049
Estructura		<b>Geològica</b>			
<b>Relacions Físiques</b>	<b>Color</b>	<b>Orgànica</b>			<b>Foto. Plan.</b>
		<b>Artificial</b>			881 12
<b>Igual a</b>		<b>Datació</b>		<b>Criteri datació</b>	
<b>Cobreix</b>	<b>Cobert per</b>	S. .XIX-XX		Arquitectònic/Artí	
	3002	<b>Interpretació</b>			
<b>Farceix</b>	<b>Farcit per</b>	Dipòsit			
3075	3046	<b>Observacions</b>			
<b>Talla</b>	<b>Tallat per</b>	Dipòsit de planta quadrada al qual s'accedeix des de les escales 3047. Les parets presenten 0.16 m d'amplada i un enlluit de morter d'uns 0.04 m.			
		<b>Afecció</b>	<b>Si</b> <input checked="" type="checkbox"/>	<b>Tipus</b>	
<b>Es recolza</b>	<b>Se li recolza</b>	<b>No</b> <input type="checkbox"/>		Total	%
3057					
<b>Es lliura</b>	<b>Se li lliura</b>				

<b>Definició UE</b>	<b>Textura</b>	<b>Composició</b>	<b>Sector</b> D	<b>Zona</b> 3	<b>UE</b> 3050
Retall/Interestrat		<b>Geològica</b>			
<b>Relacions Físiques</b>	<b>Color</b>	<b>Orgànica</b>			<b>Foto. Plan.</b>
		<b>Artificial</b>			
<b>Igual a</b>		<b>Datació</b>		<b>Criteri datació</b>	
<b>Cobreix</b>	<b>Cobert per</b>	S. XIX-XX		Estratigràfic	
		<b>Interpretació</b>			
<b>Farceix</b>	<b>Farcit per</b>	Trinxera de fonamentació de la claveguera 3045			
	3045	<b>Observacions</b>			
<b>Talla</b>	<b>Tallat per</b>				
3059 3078 3071 3080		<b>Afecció</b>	<b>Si</b> <input type="checkbox"/>	<b>Tipus</b>	
<b>Es recolza</b>	<b>Se li recolza</b>	<b>No</b> <input type="checkbox"/>			%
<b>Es lliura</b>	<b>Se li lliura</b>				

<b>Definició UE</b>	<b>Textura</b>	<b>Composició</b>	<b>Sector</b> D	<b>Zona</b> 3	<b>UE</b> 3051
Estrat	Compacta	<b>Geològica</b>			
<b>Relacions Físiques</b>	<b>Color</b>	<b>Orgànica</b>			<b>Foto. Plan.</b>
	Marró Fosc	<b>Artificial</b>			879 33
<b>Igual a</b>		<b>Datació</b>		<b>Criteri datació</b>	
<b>Cobreix</b>	<b>Cobert per</b>	S. XIX-XX		Ceràmic	
	3002	<b>Interpretació</b>			
<b>Farceix</b>	<b>Farcit per</b>	Farciment de la claveguera 3052			
	3052	<b>Observacions</b>			
<b>Talla</b>	<b>Tallat per</b>				
		<b>Afecció</b>	<b>Si</b> <input type="checkbox"/>	<b>Tipus</b>	
<b>Es recolza</b>	<b>Se li recolza</b>	<b>No</b> <input type="checkbox"/>			%
<b>Es lliura</b>	<b>Se li lliura</b>				

<b>Definició UE</b>	<b>Textura</b>	<b>Composició</b>	<b>Sector</b> <input type="text" value="D"/>	<b>Zona</b> <input type="text" value="3"/>	<b>UE</b> <b>3052</b>
<input type="text" value="Estructura"/>	<input type="text"/>	<b>Geològica</b>	<input type="text"/>		
<b>Relacions Físiques</b>	<b>Color</b>	<b>Orgànica</b>	<input type="text"/>		
<input type="text"/>	<input type="text"/>	<b>Artificial</b>	<input type="text"/>		
<b>Igual a</b>	<b>Cobert per</b>	<b>Datació</b>	<input type="text" value="S. XIX-XX"/>	<b>Criteri datació</b>	<input type="text" value="Arquitectònic/Artí"/>
<b>Cobreix</b>	3002	<b>Interpretació</b>	<input type="text" value="Clavaguera"/>		
<b>Farceix</b>	<b>Farcit per</b>	<b>Observacions</b>	<input type="text" value="Clavaguera composta per dos murs i fons fets de rajoles. Segueix una orientació nord-sud."/>		
3070	3051	<b>Afecció</b>	<b>Si</b> <input checked="" type="checkbox"/>	<b>Tipus</b>	<input type="text"/>
<b>Talla</b>	<b>Tallat per</b>	<b>No</b> <input type="checkbox"/>	<b>Total</b>	<input type="text"/>	<b>%</b> <input type="text"/>
<b>Es recolza</b>	<b>Se li recolza</b>				
3049 3041					
<b>Es lliura</b>	<b>Se li lliura</b>				
					<b>Foto. Plan.</b>
					<input type="text" value="870"/> <input type="text" value="12"/>
					<input type="text" value="871"/> <input type="text" value="33"/>
					<input type="text" value="872"/>
					<input type="text" value="873"/>
					<input type="text" value="874"/>
					<input type="text" value="876"/>
					<input type="text" value="879"/>
					<input type="text" value="880"/>

<b>Definició UE</b>	<b>Textura</b>	<b>Composició</b>	<b>Sector</b> <input type="text" value="D"/>	<b>Zona</b> <input type="text" value="3"/>	<b>UE</b> <b>3053</b>
<input type="text" value="Estructura"/>	<input type="text"/>	<b>Geològica</b>	<input type="text"/>		
<b>Relacions Físiques</b>	<b>Color</b>	<b>Orgànica</b>	<input type="text"/>		
<input type="text"/>	<input type="text"/>	<b>Artificial</b>	<input type="text"/>		
<b>Igual a</b>	<b>Cobert per</b>	<b>Datació</b>	<input type="text" value="S. XIX-XX"/>	<b>Criteri datació</b>	<input type="text" value="Arquitectònic/Artí"/>
<b>Cobreix</b>		<b>Interpretació</b>	<input type="text" value="Clavaguera"/>		
<b>Farceix</b>	<b>Farcit per</b>	<b>Observacions</b>	<input type="text" value="Reforma de la claveguera 3045 composta per una paret de rajoles lligades amb morter de calç blanca. Orientació nord-sud."/>		
	3048	<b>Afecció</b>	<b>Si</b> <input checked="" type="checkbox"/>	<b>Tipus</b>	<input type="text"/>
<b>Talla</b>	<b>Tallat per</b>	<b>No</b> <input type="checkbox"/>	<b>Total</b>	<input type="text"/>	<b>%</b> <input type="text"/>
<b>Es recolza</b>	<b>Se li recolza</b>				
3045 3063 3074					
<b>Es lliura</b>	<b>Se li lliura</b>				
					<b>Foto. Plan.</b>
					<input type="text" value="809"/> <input type="text" value="13"/>
					<input type="text" value="810"/>
					<input type="text" value="811"/>
					<input type="text" value="812"/>
					<input type="text" value="817"/>

<b>Definició UE</b>	<b>Textura</b>	<b>Composició</b>	<b>Sector</b> <input type="text" value="D"/>	<b>Zona</b> <input type="text" value="3"/>	<b>UE</b> <b>3054</b>
<input type="text" value="Estrat"/>	<input type="text" value="Solta"/>	<b>Geològica</b>	<input type="text" value="Argila Sorra"/>		
<b>Relacions Físiques</b>	<b>Color</b>	<b>Orgànica</b>	<input type="text" value="Carbons"/>		
<input type="text"/>	<input type="text" value="Negre"/>	<b>Artificial</b>	<input type="text"/>		
<b>Igual a</b>	<b>Cobert per</b>	<b>Datació</b>	<input type="text" value="S. XIX-XX"/>	<b>Criteri datació</b>	<input type="text" value="Estratigràfic"/>
<b>Cobreix</b>	3002	<b>Interpretació</b>	<input type="text" value="Farciment de la claveguera 3045"/>		
<b>Farceix</b>	<b>Farcit per</b>	<b>Observacions</b>	<input type="text"/>		
3045		<b>Afecció</b>	<b>Si</b> <input type="checkbox"/>	<b>Tipus</b>	<input type="text"/>
<b>Talla</b>	<b>Tallat per</b>	<b>No</b> <input type="checkbox"/>	<b>Total</b>	<input type="text"/>	<b>%</b> <input type="text"/>
<b>Es recolza</b>	<b>Se li recolza</b>				
<b>Es lliura</b>	<b>Se li lliura</b>				
3063					
					<b>Foto. Plan.</b>
					<input type="text" value="815"/>
					<input type="text" value="816"/>

<b>Definició UE</b> Estrat	<b>Textura</b> Compacta	<b>Composició</b>	<b>Sector</b> D	<b>Zona</b> 3	<b>UE</b> 3055
<b>Relacions Físiques</b>	<b>Color</b> Marró	<b>Geològica</b> Argila	<b>Foto. Plan.</b>		
		<b>Orgànica</b> Carbons	33		
		<b>Artificial</b> ceràmica			
<b>Igual a</b>		<b>Datació</b>	<b>Criteri datació</b>		
<b>Cobreix</b> 3058 3027	<b>Cobert per</b> 3002	<b>Interpretació</b>	Colmatació		
<b>Farceix</b>	<b>Farcit per</b>	<b>Observacions</b>			
<b>Talla</b>	<b>Tallat per</b> 3070				
<b>Es recolza</b>	<b>Se li recolza</b>				
<b>Es lliura</b>	<b>Se li lliura</b>	<b>Afecció</b> Si <input type="checkbox"/>	<b>Tipus</b>	%	<input type="checkbox"/>
		No <input type="checkbox"/>	<input type="text"/>	%	<input type="text"/>

<b>Definició UE</b> Estrat	<b>Textura</b> Compacta	<b>Composició</b>	<b>Sector</b> D	<b>Zona</b> 3	<b>UE</b> 3056
<b>Relacions Físiques</b>	<b>Color</b> Marró	<b>Geològica</b> Argila	<b>Foto. Plan.</b>		
		<b>Orgànica</b> Carbons	33		
		<b>Artificial</b> ceràmica			
<b>Igual a</b>		<b>Datació</b>	<b>Criteri datació</b>		
<b>Cobreix</b> 3041	<b>Cobert per</b> 3002	<b>Interpretació</b>	Colmatació		
<b>Farceix</b>	<b>Farcit per</b>	<b>Observacions</b>			
<b>Talla</b>	<b>Tallat per</b> 3070 3076 3075				
<b>Es recolza</b>	<b>Se li recolza</b>				
<b>Es lliura</b>	<b>Se li lliura</b>	<b>Afecció</b> Si <input type="checkbox"/>	<b>Tipus</b>	%	<input type="checkbox"/>
		No <input type="checkbox"/>	<input type="text"/>	%	<input type="text"/>

<b>Definició UE</b> Estrat	<b>Textura</b> Compacta	<b>Composició</b>	<b>Sector</b> D	<b>Zona</b> 3	<b>UE</b> 3057
<b>Relacions Físiques</b>	<b>Color</b> Marró Gris	<b>Geològica</b> Argila	<b>Foto. Plan.</b>		
		<b>Orgànica</b> Carbons	33		
		<b>Artificial</b> ceràmica			
<b>Igual a</b>		<b>Datació</b>	<b>Criteri datació</b>		
<b>Cobreix</b> 3072	<b>Cobert per</b> 3002	<b>Interpretació</b>	Colmatació		
<b>Farceix</b>	<b>Farcit per</b>	<b>Observacions</b>			
<b>Talla</b>	<b>Tallat per</b> 3075 3076 3038				
<b>Es recolza</b>	<b>Se li recolza</b> 3047 3049				
<b>Es lliura</b>	<b>Se li lliura</b>	<b>Afecció</b> Si <input type="checkbox"/>	<b>Tipus</b>	%	<input type="checkbox"/>
		No <input type="checkbox"/>	<input type="text"/>	%	<input type="text"/>

<b>Definició UE</b> Estrat	<b>Textura</b> Compacta	<b>Composició</b>	<b>Sector</b> D	<b>Zona</b> 3	<b>UE</b> 3058
<b>Relacions Físiques</b>	<b>Color</b> Vermellós	<b>Geològica</b> Argila	<b>Foto. Plan.</b>		
<b>Relacions Físiques</b>		<b>Orgànica</b> Carbons	877	33	
<b>Relacions Físiques</b>		<b>Artificial</b>	878		
<b>Igual a</b>		<b>Datació</b>	<b>Criteri datació</b>		
<b>Cobreix</b> 3074 3073	<b>Cobert per</b> 3055	<b>Interpretació</b>			
<b>Farceix</b>	<b>Farcit per</b>	Colmatació			
<b>Talla</b>	<b>Tallat per</b> 3070 3031	<b>Observacions</b>			
<b>Es recolza</b>	<b>Se li recolza</b>				
<b>Es lliura</b>	<b>Se li lliura</b>	<b>Afecció</b> Si <input type="checkbox"/> No <input type="checkbox"/>	<b>Tipus</b>	%	

<b>Definició UE</b> Estrat	<b>Textura</b> Solta	<b>Composició</b>	<b>Sector</b> D	<b>Zona</b> 3	<b>UE</b> 3059
<b>Relacions Físiques</b>	<b>Color</b> Marró	<b>Geològica</b> Argila	<b>Foto. Plan.</b>		
<b>Relacions Físiques</b>		<b>Orgànica</b> Carbons	809		
<b>Relacions Físiques</b>		<b>Artificial</b>	810		
<b>Igual a</b>		<b>Datació</b>	<b>Criteri datació</b>		
<b>Cobreix</b> 3063	<b>Cobert per</b>	<b>Interpretació</b>			
<b>Farceix</b>	<b>Farcit per</b>	Colmatació			
<b>Talla</b>	<b>Tallat per</b> 3050 3062	<b>Observacions</b>			
<b>Es recolza</b>	<b>Se li recolza</b>				
<b>Es lliura</b> 3061	<b>Se li lliura</b>	<b>Afecció</b> Si <input type="checkbox"/> No <input type="checkbox"/>	<b>Tipus</b>	%	

<b>Definició UE</b> Estructura	<b>Textura</b>	<b>Composició</b>	<b>Sector</b> D	<b>Zona</b> 3	<b>UE</b> 3060
<b>Relacions Físiques</b>	<b>Color</b>	<b>Geològica</b>	<b>Foto. Plan.</b>		
<b>Relacions Físiques</b>		<b>Orgànica</b>	808	13	
<b>Relacions Físiques</b>		<b>Artificial</b>	809		
<b>Igual a</b>		<b>Datació</b>	<b>Criteri datació</b>		
<b>Cobreix</b> 3062	<b>Cobert per</b>	S. XIX-XX	Arquitectònic/Artí	810	
<b>Farceix</b>	<b>Farcit per</b>	<b>Interpretació</b>			
<b>Talla</b>	<b>Tallat per</b>	Fonamentació			
<b>Es recolza</b> 3036 3074	<b>Se li recolza</b> 3061 3063	<b>Observacions</b>			
<b>Es lliura</b>	<b>Se li lliura</b>	Fonamentació realitzada amb pedres lligades amb morter de calç blanca.			
		<b>Afecció</b> Si <input checked="" type="checkbox"/> No <input type="checkbox"/>	<b>Tipus</b>	Total	%

<b>Definició UE</b>	<b>Textura</b>	<b>Composició</b>	<b>Sector</b> <input type="text" value="D"/>	<b>Zona</b> <input type="text" value="3"/>	<b>UE</b> <b>3061</b>
<input type="text" value="Estructura"/>	<input type="text"/>	<b>Geològica</b>	<input type="text"/>		
<b>Relacions Físiques</b>	<b>Color</b>	<b>Orgànica</b>	<input type="text"/>		
<input type="text"/>	<input type="text"/>	<b>Artificial</b>	<input type="text"/>		
<b>Igual a</b>	<b>Cobert per</b>	<b>Datació</b>	<input type="text" value="S. XIX-XX"/>	<b>Criteri datació</b>	<input type="text" value="Arquitectònic/Artí"/>
<b>Cobreix</b>	<input type="text"/>	<b>Interpretació</b>	<input type="text" value="Paviment"/>		
<b>Farceix</b>	<b>Farcit per</b>	<b>Observacions</b>	<input type="text" value="Paviment de rajoles de 0.24 x 0.18 m lligades amb morter de calç blanca."/>		
<b>Talla</b>	<b>Tallat per</b>	<b>Afecció</b>	<b>Si</b> <input checked="" type="checkbox"/>	<b>Tipus</b>	<input type="text"/>
<b>Es recolza</b>	<b>Se li recolza</b>	<b>No</b> <input type="checkbox"/>	<b>Total</b>	<input type="text"/>	<b>%</b> <input type="text"/>
3036 3060					
<b>Es lliura</b>	<b>Se li lliura</b>				
3059					
					<b>Foto. Plan.</b>
					<input type="text" value="828"/> <input type="text" value="13"/>
					<input type="text" value="829"/>

<b>Definició UE</b>	<b>Textura</b>	<b>Composició</b>	<b>Sector</b> <input type="text" value="D"/>	<b>Zona</b> <input type="text" value="3"/>	<b>UE</b> <b>3062</b>
<input type="text" value="Retall/Interestrat"/>	<input type="text"/>	<b>Geològica</b>	<input type="text"/>		
<b>Relacions Físiques</b>	<b>Color</b>	<b>Orgànica</b>	<input type="text"/>		
<input type="text"/>	<input type="text"/>	<b>Artificial</b>	<input type="text"/>		
<b>Igual a</b>	<b>Cobert per</b>	<b>Datació</b>	<input type="text" value="S. XIX-XX"/>	<b>Criteri datació</b>	<input type="text" value="Estratigràfic"/>
<b>Cobreix</b>	<input type="text"/>	<b>Interpretació</b>	<input type="text" value="Trinxera de fonamentació del fonament 3060"/>		
<b>Farceix</b>	<b>Farcit per</b>	<b>Observacions</b>	<input type="text"/>		
	3060				
<b>Talla</b>	<b>Tallat per</b>	<b>Afecció</b>	<b>Si</b> <input type="checkbox"/>	<b>Tipus</b>	<input type="text"/>
3059		<b>No</b> <input type="checkbox"/>	<b>Total</b>	<input type="text"/>	<b>%</b> <input type="text"/>
<b>Es recolza</b>	<b>Se li recolza</b>				
<b>Es lliura</b>	<b>Se li lliura</b>				
					<b>Foto. Plan.</b>
					<input type="text"/>
					<input type="text"/>

<b>Definició UE</b>	<b>Textura</b>	<b>Composició</b>	<b>Sector</b> <input type="text" value="D"/>	<b>Zona</b> <input type="text" value="3"/>	<b>UE</b> <b>3063</b>
<input type="text" value="Estructura"/>	<input type="text"/>	<b>Geològica</b>	<input type="text"/>		
<b>Relacions Físiques</b>	<b>Color</b>	<b>Orgànica</b>	<input type="text"/>		
<input type="text"/>	<input type="text"/>	<b>Artificial</b>	<input type="text"/>		
<b>Igual a</b>	<b>Cobert per</b>	<b>Datació</b>	<input type="text" value="S. XVI-XVIII"/>	<b>Criteri datació</b>	<input type="text" value="Arquitectònic/Artí"/>
<b>Cobreix</b>	<input type="text"/>	<b>Interpretació</b>	<input type="text" value="Mur"/>		
	3059	<b>Observacions</b>	<input type="text" value="Mur realitzat amb pedres lligades amb morter de calç blanca. S'ha reaprofitat com a paret de la claveguera 3045. Orientació nord-sud"/>		
<b>Farceix</b>	<b>Farcit per</b>				
3064					
<b>Talla</b>	<b>Tallat per</b>	<b>Afecció</b>	<b>Si</b> <input checked="" type="checkbox"/>	<b>Tipus</b>	<input type="text"/>
		<b>No</b> <input type="checkbox"/>	<b>Total</b>	<input type="text"/>	<b>%</b> <input type="text"/>
<b>Es recolza</b>	<b>Se li recolza</b>				
3060 3074	3045				
<b>Es lliura</b>	<b>Se li lliura</b>				
3054					
					<b>Foto. Plan.</b>
					<input type="text" value="826"/> <input type="text" value="13"/>
					<input type="text" value="827"/>
					<input type="text" value="828"/>
					<input type="text" value="829"/>

<b>Definició UE</b> Retall/Interestrat	<b>Textura</b> [ ]	<b>Composició</b>	<b>Sector</b> [ D ]	<b>Zona</b> [ 3 ]	<b>UE</b> [ 3064 ]
<b>Relacions Físiques</b>	<b>Color</b> [ ]	<b>Geològica</b> [ ]	<b>Orgànica</b> [ ]	<b>Artificial</b> [ ]	<b>Foto. Plan.</b> [ ] [ ]
<b>Igual a</b>	<b>Cobreix</b>	<b>Cobert per</b>	<b>Datació</b> [ S. XVI-XVIII ]	<b>Criteri datació</b> [ Estratigràfic ]	
<b>Farceix</b>	<b>Farcit per</b> 3063	<b>Interpretació</b> Trinxera de fonamentació del mur 3063			
<b>Talla</b> 3074	<b>Tallat per</b>	<b>Observacions</b> [ ]			
<b>Es recolza</b>	<b>Se li recolza</b>	<b>Afecció</b> Si [ ] No [ ]	<b>Tipus</b> [ ] % [ ]		
<b>Es lliura</b>	<b>Se li lliura</b>				

<b>Definició UE</b> Estructura	<b>Textura</b> [ ]	<b>Composició</b>	<b>Sector</b> [ D ]	<b>Zona</b> [ 3 ]	<b>UE</b> [ 3065 ]
<b>Relacions Físiques</b>	<b>Color</b> [ ]	<b>Geològica</b> [ ]	<b>Orgànica</b> [ ]	<b>Artificial</b> [ ]	<b>Foto. Plan.</b> 820 12 821 830 831 832 833 837 838 861 862
<b>Igual a</b>	<b>Cobreix</b>	<b>Cobert per</b> 3002	<b>Datació</b> [ S. XIX-XX ]	<b>Criteri datació</b> [ Arquitectònic/Artí ]	
<b>Farceix</b>	<b>Farcit per</b>	<b>Interpretació</b> Escala			
<b>Talla</b> 3066	<b>Tallat per</b>	<b>Observacions</b> Escala composta per dos graons realitzats amb pedra lligada amb morter de calç blanca.			
<b>Es recolza</b> 3067 3027 3084	<b>Se li recolza</b>	<b>Afecció</b> Si [ X ] No [ ]	<b>Tipus</b> Total [ ] % [ ]		
<b>Es lliura</b>	<b>Se li lliura</b>				

<b>Definició UE</b> Retall/Interestrat	<b>Textura</b> [ ]	<b>Composició</b>	<b>Sector</b> [ D ]	<b>Zona</b> [ 3 ]	<b>UE</b> [ 3066 ]
<b>Relacions Físiques</b>	<b>Color</b> [ ]	<b>Geològica</b> [ ]	<b>Orgànica</b> [ ]	<b>Artificial</b> [ ]	<b>Foto. Plan.</b> [ ] [ ]
<b>Igual a</b>	<b>Cobreix</b>	<b>Cobert per</b>	<b>Datació</b> [ S. XIX-XX ]	<b>Criteri datació</b> [ Estratigràfic ]	
<b>Farceix</b>	<b>Farcit per</b> 3065	<b>Interpretació</b> Trinxera de fonamentació de les escales 3065			
<b>Talla</b> 3077 3083 3084	<b>Tallat per</b>	<b>Observacions</b> [ ]			
<b>Es recolza</b>	<b>Se li recolza</b>	<b>Afecció</b> Si [ ] No [ ]	<b>Tipus</b> [ ] % [ ]		
<b>Es lliura</b>	<b>Se li lliura</b>				



<b>Definició UE</b>	<b>Textura</b>	<b>Composició</b>	<b>Sector</b> <input type="text" value="D"/>	<b>Zona</b> <input type="text" value="3"/>	<b>UE</b> <b>3067</b>
<input type="text" value="Estructura"/>	<input type="text"/>	<b>Geològica</b>	<input type="text"/>		
<b>Relacions Físiques</b>	<b>Color</b>	<b>Orgànica</b>	<input type="text"/>		
<input type="text"/>	<input type="text"/>	<b>Artificial</b>	<input type="text"/>		
<b>Igual a</b> 3148	<b>Cobert per</b>	<b>Datació</b>	<input type="text" value="S. XVI-XVIII"/>	<b>Criteri datació</b>	<input type="text" value="Estratigràfic"/>
<b>Cobreix</b>	<input type="text" value="3002"/>	<b>Interpretació</b>	<input type="text" value="Mur"/>		
<b>Farceix</b>	<b>Farcit per</b>	<b>Observacions</b>	<input type="text" value="Mur realitzat amb pedres lligades amb morter de color groguenc. Orientació nord-sud."/>		
3068	<b>Tallat per</b>	<b>Afecció</b>	<b>Si</b> <input checked="" type="checkbox"/>	<b>Tipus</b>	<input type="text"/>
<b>Talla</b>	<b>Es recolza</b>	<b>No</b> <input type="checkbox"/>	<b>Total</b>	<input type="text"/>	<b>%</b> <input type="text"/>
<input type="text"/>	<input type="text" value="3084 3082"/>	<b>Se li recolza</b>	<input type="text" value="3065"/>		
<b>Es lliura</b>	<b>Se li lliura</b>				
				<b>Foto.</b>	<b>Plan.</b>
				<input type="text" value="961"/>	<input type="text" value="13"/>
				<input type="text" value="962"/>	

<b>Definició UE</b>	<b>Textura</b>	<b>Composició</b>	<b>Sector</b> <input type="text" value="D"/>	<b>Zona</b> <input type="text" value="3"/>	<b>UE</b> <b>3068</b>
<input type="text" value="Retall/Interestrat"/>	<input type="text"/>	<b>Geològica</b>	<input type="text"/>		
<b>Relacions Físiques</b>	<b>Color</b>	<b>Orgànica</b>	<input type="text"/>		
<input type="text"/>	<input type="text"/>	<b>Artificial</b>	<input type="text"/>		
<b>Igual a</b>	<b>Cobert per</b>	<b>Datació</b>	<input type="text" value="S. XVI-XVIII"/>	<b>Criteri datació</b>	<input type="text" value="Estratigràfic"/>
<b>Cobreix</b>	<input type="text"/>	<b>Interpretació</b>	<input type="text" value="Trinxera de fonamentació del mur 3067"/>		
<b>Farceix</b>	<b>Farcit per</b>	<b>Observacions</b>	<input type="text"/>		
	<input type="text" value="3067"/>				
<b>Talla</b>	<b>Tallat per</b>	<b>Afecció</b>	<b>Si</b> <input type="checkbox"/>	<b>Tipus</b>	<input type="text"/>
<input type="text" value="3077 3083 3071 3081 3082"/>	<b>Es recolza</b>	<b>No</b> <input type="checkbox"/>	<b>Total</b>	<input type="text"/>	<b>%</b> <input type="text"/>
<b>Es lliura</b>	<b>Se li lliura</b>				
				<b>Foto.</b>	<b>Plan.</b>
				<input type="text"/>	<input type="text"/>

<b>Definició UE</b>	<b>Textura</b>	<b>Composició</b>	<b>Sector</b> <input type="text" value="D"/>	<b>Zona</b> <input type="text" value="3"/>	<b>UE</b> <b>3069</b>
<input type="text" value="Estructura"/>	<input type="text"/>	<b>Geològica</b>	<input type="text"/>		
<b>Relacions Físiques</b>	<b>Color</b>	<b>Orgànica</b>	<input type="text"/>		
<input type="text"/>	<input type="text"/>	<b>Artificial</b>	<input type="text"/>		
<b>Igual a</b>	<b>Cobert per</b>	<b>Datació</b>	<input type="text" value="S. .XIX-XX"/>	<b>Criteri datació</b>	<input type="text" value="Arquitectònic/Artí"/>
<b>Cobreix</b>	<input type="text" value="3002"/>	<b>Interpretació</b>	<input type="text" value="Mur"/>		
<b>Farceix</b>	<b>Farcit per</b>	<b>Observacions</b>	<input type="text" value="Mur compostat per rajoles lligades amb morter , sembla tenir en la part inferior un revestiment de calç. Orientat en sentit nord-sud."/>		
3076	<b>Tallat per</b>	<b>Afecció</b>	<b>Si</b> <input checked="" type="checkbox"/>	<b>Tipus</b>	<input type="text"/>
<b>Talla</b>	<b>Es recolza</b>	<b>No</b> <input type="checkbox"/>	<b>Total</b>	<input type="text"/>	<b>%</b> <input type="text"/>
<input type="text" value="3049 3041"/>	<b>Se li lliura</b>				
<b>Es lliura</b>	<b>Se li lliura</b>				
				<b>Foto.</b>	<b>Plan.</b>
				<input type="text" value="870"/>	<input type="text" value="12"/>
				<input type="text" value="871"/>	
				<input type="text" value="875"/>	

<b>Definició UE</b> Retall/Interestrat	<b>Textura</b> 	<b>Composició</b>	<b>Sector</b> D	<b>Zona</b> 3	<b>UE</b> 3070
<b>Relacions Físiques</b>	<b>Color</b> 	<b>Geològica</b>	<b>Foto. Plan.</b>		
<b>Igual a</b>	<b>Cobert per</b>	<b>Orgànica</b>	<b>Datació</b> S. XIX-XX	<b>Criteri datació</b> Estratigràfic	
<b>Cobreix</b>		<b>Artificial</b>	<b>Interpretació</b> Trinxera de fonamentació de la claveguera 3052.		
<b>Farceix</b>	<b>Farcit per</b> 3052	<b>Observacions</b>			
<b>Talla</b> 3055 3056 3058 3073 3074	<b>Tallat per</b>	<input type="text"/>			
<b>Es recolza</b>	<b>Se li recolza</b>	<b>Afecció</b> Si <input type="checkbox"/>	<b>Tipus</b>	%	
<b>Es lliura</b>	<b>Se li lliura</b>	No <input type="checkbox"/>	<input type="text"/>	<input type="text"/>	

<b>Definició UE</b> Estrat	<b>Textura</b> Compacta	<b>Composició</b>	<b>Sector</b> D	<b>Zona</b> 3	<b>UE</b> 3071
<b>Relacions Físiques</b>	<b>Color</b> Marró	<b>Geològica</b> Argila	<b>Foto. Plan.</b>		
<b>Igual a</b> 3157	<b>Cobert per</b>	<b>Orgànica</b> Carbons	<b>Datació</b>	<b>Criteri datació</b>	824
<b>Cobreix</b>		<b>Artificial</b>	<input type="text"/>	<input type="text"/>	825
<b>Farceix</b>	<b>Farcit per</b>	<b>Interpretació</b> Colmatació			
<b>Talla</b>	<b>Tallat per</b> 3050 3068	<b>Observacions</b>			
<b>Es recolza</b>	<b>Se li recolza</b>	<input type="text"/>			
<b>Es lliura</b>	<b>Se li lliura</b>	<b>Afecció</b> Si <input type="checkbox"/>	<b>Tipus</b>	%	
		No <input type="checkbox"/>	<input type="text"/>	<input type="text"/>	

<b>Definició UE</b> Estrat	<b>Textura</b> Compacta	<b>Composició</b>	<b>Sector</b> D	<b>Zona</b> 3	<b>UE</b> 3072
<b>Relacions Físiques</b>	<b>Color</b> Vermellós	<b>Geològica</b> Argila	<b>Foto. Plan.</b>		
<b>Igual a</b>	<b>Cobert per</b>	<b>Orgànica</b>	<b>Datació</b> S. XVII	<b>Criteri datació</b> Ceràmic	875
<b>Cobreix</b>		<b>Artificial</b>	<input type="text"/>	<input type="text"/>	33
<b>Farceix</b>	<b>Farcit per</b>	<b>Interpretació</b> Colmatació			
<b>Talla</b>	<b>Tallat per</b> 3038 3076	<b>Observacions</b>			
<b>Es recolza</b>	<b>Se li recolza</b>	<input type="text"/>			
<b>Es lliura</b>	<b>Se li lliura</b>	<b>Afecció</b> Si <input type="checkbox"/>	<b>Tipus</b>	%	
		No <input type="checkbox"/>	<input type="text"/>	<input type="text"/>	

<b>Definició UE</b> Estrat	<b>Textura</b> Compacta	<b>Composició</b>	<b>Sector</b> D	<b>Zona</b> 3	<b>UE</b> 3073
<b>Relacions Físiques</b>	<b>Color</b> Marró	<b>Geològica</b> Argila	<b>Orgànica</b> Carbons	<b>Artificial</b> material Constructiu	<b>Foto. Plan.</b> 874 33 876
<b>Igual a</b> Cobreix 3074 Farceix Talla Es recolza Es lliura	<b>Cobert per</b> 3058 <b>Farcit per</b> <b>Tallat per</b> 3070 3031 <b>Se li recolza</b> <b>Se li lliura</b>	<b>Datació</b>	<b>Criteri datació</b>	<b>Interpretació</b> Colmatació	
		<b>Observacions</b>	<b>Afecció</b> Si <input type="checkbox"/> No <input type="checkbox"/>	<b>Tipus</b> % <input type="text"/>	

<b>Definició UE</b> Estrat	<b>Textura</b> Compacta	<b>Composició</b>	<b>Sector</b> D	<b>Zona</b> 3	<b>UE</b> 3074
<b>Relacions Físiques</b>	<b>Color</b> Vermellós	<b>Geològica</b> Argila	<b>Orgànica</b>	<b>Artificial</b>	<b>Foto. Plan.</b> 872 33 873
<b>Igual a</b> 3082 3084 3163 Cobreix 3000 Farceix Talla Es recolza Es lliura	<b>Cobert per</b> 3058 3073 <b>Farcit per</b> <b>Tallat per</b> 3070 3031 3064 <b>Se li recolza</b> 3045 3053 3063 3060 <b>Se li lliura</b>	<b>Datació</b> Romà	<b>Criteri datació</b> Ceràmic	<b>Interpretació</b> Colmatació	
		<b>Observacions</b>	<b>Afecció</b> Si <input type="checkbox"/> No <input type="checkbox"/>	<b>Tipus</b> % <input type="text"/>	

<b>Definició UE</b> Retall/Interestrat	<b>Textura</b>	<b>Composició</b>	<b>Sector</b> D	<b>Zona</b> 3	<b>UE</b> 3075
<b>Relacions Físiques</b>	<b>Color</b>	<b>Geològica</b>	<b>Orgànica</b>	<b>Artificial</b>	<b>Foto. Plan.</b>
<b>Igual a</b> Cobreix Farceix Talla Es recolza Es lliura	<b>Cobert per</b> <b>Farcit per</b> 3049 <b>Tallat per</b> <b>Se li recolza</b> <b>Se li lliura</b>	<b>Datació</b> S. .XIX-XX	<b>Criteri datació</b> Estratigràfic	<b>Interpretació</b> Trinxera de fonamentació de dipòsit 3049.	
		<b>Observacions</b>	<b>Afecció</b> Si <input type="checkbox"/> No <input type="checkbox"/>	<b>Tipus</b> % <input type="text"/>	

<b>Definició UE</b> Retall/Interstrat	<b>Textura</b> 	<b>Composició</b>	<b>Sector</b> D	<b>Zona</b> 3	<b>UE</b> 3076
<b>Relacions Físiques</b>	<b>Color</b> 	<b>Geològica</b>	<b>Foto. Plan.</b>		
<b>Igual a</b>	<b>Cobert per</b>	<b>Orgànica</b>	<b>Datació</b> S. XIX-XX	<b>Criteri datació</b> Estratigràfic	
<b>Cobreix</b>		<b>Artificial</b>	<b>Interpretació</b> Trinxera de fonamentació del mur 3069.		
<b>Farceix</b>	<b>Farcit per</b> 3069	<b>Observacions</b>			
<b>Talla</b> 3056 3057 3072	<b>Tallat per</b>	<input type="text"/>			
<b>Es recolza</b>	<b>Se li recolza</b>	<b>Afecció</b> Si <input type="checkbox"/>	<b>Tipus</b>	%	
<b>Es lliura</b>	<b>Se li lliura</b>	No <input type="checkbox"/>			

<b>Definició UE</b> Estrat	<b>Textura</b> Compacta	<b>Composició</b>	<b>Sector</b> D	<b>Zona</b> 3	<b>UE</b> 3077
<b>Relacions Físiques</b>	<b>Color</b> Marró	<b>Geològica</b> Argila	<b>Foto. Plan.</b>		
<b>Igual a</b>	<b>Cobert per</b>	<b>Orgànica</b> Carbons	<b>Datació</b>	<b>Criteri datació</b>	820
<b>Cobreix</b>		<b>Artificial</b> ceràmica			821
<b>Farceix</b>	<b>Farcit per</b>	<b>Interpretació</b> Colmatació			
<b>Talla</b>	<b>Tallat per</b> 3066 3068	<b>Observacions</b>			
<b>Es recolza</b>	<b>Se li recolza</b>	<input type="text"/>			
<b>Es lliura</b>	<b>Se li lliura</b>	<b>Afecció</b> Si <input type="checkbox"/>	<b>Tipus</b>	%	
		No <input type="checkbox"/>			

<b>Definició UE</b> Estrat	<b>Textura</b> Compacta	<b>Composició</b>	<b>Sector</b> D	<b>Zona</b> 3	<b>UE</b> 3078
<b>Relacions Físiques</b>	<b>Color</b> Marró	<b>Geològica</b> Argila	<b>Foto. Plan.</b>		
<b>Igual a</b> 3161	<b>Cobert per</b>	<b>Orgànica</b> Carbons	<b>Datació</b>	<b>Criteri datació</b>	822
<b>Cobreix</b>		<b>Artificial</b>			823
<b>Farceix</b>	<b>Farcit per</b>	<b>Interpretació</b> Colmatació			
<b>Talla</b>	<b>Tallat per</b> 3050 3068	<b>Observacions</b>			
<b>Es recolza</b>	<b>Se li recolza</b>	<input type="text"/>			
<b>Es lliura</b>	<b>Se li lliura</b>	<b>Afecció</b> Si <input type="checkbox"/>	<b>Tipus</b>	%	
		No <input type="checkbox"/>			

<b>Definició UE</b>	<b>Textura</b> Solta	<b>Composició</b>	<b>Sector</b> D	<b>Zona</b> 3	<b>UE</b> 3079
Estructura	<b>Color</b> Blanc	<b>Geològica</b>			
<b>Relacions Físiques</b>		<b>Orgànica</b>			
<b>Igual a</b>		<b>Artificial</b>	morter		
<b>Cobreix</b> 3080	<b>Cobert per</b> 3078	<b>Datació</b>	S. XIX-XX	<b>Criteri datació</b>	Arquitectònic/Artí
<b>Farceix</b>	<b>Farcit per</b>	<b>Interpretació</b>	Preparació de paviment		
<b>Talla</b>	<b>Tallat per</b>	<b>Observacions</b>			
<b>Es recolza</b>	<b>Se li recolza</b>	<b>Afecció</b>	Si <input checked="" type="checkbox"/>	<b>Tipus</b>	Total %
<b>Es lliura</b>	<b>Se li lliura</b>	No <input type="checkbox"/>			
					<b>Foto. Plan.</b> 818 819

<b>Definició UE</b>	<b>Textura</b> Solta	<b>Composició</b>	<b>Sector</b> D	<b>Zona</b> 3	<b>UE</b> 3080
Estrat	<b>Color</b> Marró	<b>Geològica</b>	Argila		
<b>Relacions Físiques</b>		<b>Orgànica</b>			
<b>Igual a</b> 3162		<b>Artificial</b>			
<b>Cobreix</b> 3082	<b>Cobert per</b> 3078 3079	<b>Datació</b>	S. .XVII	<b>Criteri datació</b>	Ceràmic
<b>Farceix</b>	<b>Farcit per</b>	<b>Interpretació</b>	Colmatació		
<b>Talla</b>	<b>Tallat per</b> 3050	<b>Observacions</b>			
<b>Es recolza</b>	<b>Se li recolza</b>	<b>Afecció</b>	Si <input type="checkbox"/>	<b>Tipus</b>	Total %
<b>Es lliura</b>	<b>Se li lliura</b>	No <input type="checkbox"/>			
					<b>Foto. Plan.</b> 841 842

<b>Definició UE</b>	<b>Textura</b> Compacta	<b>Composició</b>	<b>Sector</b> D	<b>Zona</b> 3	<b>UE</b> 3081
Estrat	<b>Color</b> Marró	<b>Geològica</b>	Argila		
<b>Relacions Físiques</b>		<b>Orgànica</b>	Carbons		
<b>Igual a</b> 3082		<b>Artificial</b>			
<b>Cobreix</b> 3082	<b>Cobert per</b> 3080 3071	<b>Datació</b>		<b>Criteri datació</b>	
<b>Farceix</b>	<b>Farcit per</b>	<b>Interpretació</b>	Colmatació		
<b>Talla</b>	<b>Tallat per</b> 3068	<b>Observacions</b>			
<b>Es recolza</b>	<b>Se li recolza</b>	<b>Afecció</b>	Si <input type="checkbox"/>	<b>Tipus</b>	Total %
<b>Es lliura</b>	<b>Se li lliura</b>	No <input type="checkbox"/>			
					<b>Foto. Plan.</b> 867 868 869

<b>Definició UE</b> Estrat	<b>Textura</b> Compacta	<b>Composició</b>	<b>Sector</b> D	<b>Zona</b> 3	<b>UE</b> 3082
<b>Relacions Físiques</b>	<b>Color</b> Vermellós	<b>Geològica</b> Argila	<b>Foto. Plan.</b>		
<b>Orgànica</b> Carbons	<b>Artificial</b>		865		
<b>Igual a</b> 3074 3084 3163	<b>Datació</b>	<b>Criteri datació</b>	866		
<b>Cobreix</b> 3000	<b>Cobert per</b> 3080 3081	<b>Interpretació</b> Colmatació			
<b>Farceix</b>	<b>Farcit per</b>	<b>Observacions</b>			
<b>Talla</b>	<b>Tallat per</b> 3068				
<b>Es recolza</b>	<b>Se li recolza</b> 3067				
<b>Es lliura</b>	<b>Se li lliura</b>	<b>Afecció</b> Si <input type="checkbox"/> No <input type="checkbox"/>	<b>Tipus</b>	%	

<b>Definició UE</b> Estrat	<b>Textura</b> Compacta	<b>Composició</b>	<b>Sector</b> D	<b>Zona</b> 3	<b>UE</b> 3083
<b>Relacions Físiques</b>	<b>Color</b> Marró	<b>Geològica</b> Argila	<b>Foto. Plan.</b>		
<b>Orgànica</b> Carbons	<b>Artificial</b>		861		
<b>Igual a</b> 3084	<b>Datació</b>	<b>Criteri datació</b>	862		
<b>Cobreix</b> 3084	<b>Cobert per</b> 3077	<b>Interpretació</b> Colmatació			
<b>Farceix</b>	<b>Farcit per</b>	<b>Observacions</b>			
<b>Talla</b>	<b>Tallat per</b> 3031 3066 3068				
<b>Es recolza</b>	<b>Se li recolza</b>				
<b>Es lliura</b>	<b>Se li lliura</b>	<b>Afecció</b> Si <input type="checkbox"/> No <input type="checkbox"/>	<b>Tipus</b>	%	

<b>Definició UE</b> Estrat	<b>Textura</b> Compacta	<b>Composició</b>	<b>Sector</b> D	<b>Zona</b> 3	<b>UE</b> 3084
<b>Relacions Físiques</b>	<b>Color</b> Vermellós	<b>Geològica</b> Argila	<b>Foto. Plan.</b>		
<b>Orgànica</b> Carbons	<b>Artificial</b>		832		
<b>Igual a</b> 3074 3082 3163	<b>Datació</b> Romà	<b>Criteri datació</b> Ceràmic	833		
<b>Cobreix</b> 3000	<b>Cobert per</b> 3083	<b>Interpretació</b> Colmatació	837		
<b>Farceix</b>	<b>Farcit per</b>	<b>Observacions</b>	838		
<b>Talla</b>	<b>Tallat per</b> 3031 3066 3068				
<b>Es recolza</b>	<b>Se li recolza</b> 3067 3065				
<b>Es lliura</b>	<b>Se li lliura</b>	<b>Afecció</b> Si <input type="checkbox"/> No <input type="checkbox"/>	<b>Tipus</b>	%	

<b>Definició UE</b> Retall/Interestrat	<b>Textura</b> [ ]	<b>Composició</b>	<b>Sector</b> D	<b>Zona</b> 3	<b>UE</b> 3085
<b>Relacions Físiques</b>	<b>Color</b> [ ]	<b>Geològica</b> [ ]	<b>Orgànica</b> [ ]	<b>Artificial</b> [ ]	<b>Foto. Plan.</b> 798 799 806 807 930 931 946 947 956 957 958 959 963 964
<b>Igual a</b> <b>Cobreix</b> <b>Farceix</b> <b>Talla</b> 3008 3009 3003 3109 3000 <b>Es recolza</b> <b>Es lliura</b>	<b>Cobert per</b> <b>Farcit per</b> 3093 3095 3103 3106 3107 <b>Tallat per</b> 3128 <b>Se li recolza</b> <b>Se li lliura</b>	<b>Datació</b> S. XV	<b>Criteri datació</b> Estratigràfic	<b>Interpretació</b> Sitja	
<b>Observacions</b> Sitja de secció globular farcida per 6 nivells. La part superior estava revestida per una capa de calç blanca. La majoria dels farciment contenen material del segle XIV (verd-manganès). Aquesta sitja talla la sitja 3109.				<b>Afecció</b> Si <input type="checkbox"/> No <input type="checkbox"/>	<b>Tipus</b> [ ] % [ ]

<b>Definició UE</b> Estrat	<b>Textura</b> Compacta	<b>Composició</b>	<b>Sector</b> D	<b>Zona</b> 3	<b>UE</b> 3086
<b>Relacions Físiques</b>	<b>Color</b> Marró	<b>Geològica</b> Argila	<b>Orgànica</b> Carbons	<b>Artificial</b> [ ]	<b>Foto. Plan.</b> 963 964
<b>Igual a</b> 3122 <b>Cobreix</b> 3093 <b>Farceix</b> <b>Talla</b> <b>Es recolza</b> <b>Es lliura</b>	<b>Cobert per</b> 3010 <b>Farcit per</b> <b>Tallat per</b> 3012 <b>Se li recolza</b> <b>Se li lliura</b>	<b>Datació</b> [ ]	<b>Criteri datació</b> [ ]	<b>Interpretació</b> Colmatació	
<b>Observacions</b> [ ]				<b>Afecció</b> Si <input type="checkbox"/> No <input type="checkbox"/>	<b>Tipus</b> [ ] % [ ]

<b>Definició UE</b> Estructura	<b>Textura</b> [ ]	<b>Composició</b>	<b>Sector</b> D	<b>Zona</b> 3	<b>UE</b> 3087
<b>Relacions Físiques</b>	<b>Color</b> [ ]	<b>Geològica</b> [ ]	<b>Orgànica</b> [ ]	<b>Artificial</b> [ ]	<b>Foto. Plan.</b> 924 925 928 929 932 933 948 949 958 959 998 999 1000
<b>Igual a</b> <b>Cobreix</b> <b>Farceix</b> 3088 <b>Talla</b> <b>Es recolza</b> <b>Es lliura</b>	<b>Cobert per</b> 3003 <b>Farcit per</b> <b>Tallat per</b> <b>Se li recolza</b> 3020 3005 <b>Se li lliura</b>	<b>Datació</b> S. XVII-XVIII	<b>Criteri datació</b> Estratigràfic	<b>Interpretació</b> Mur	
<b>Observacions</b> Mur compost per pedres de dimensions mitjanes irregulars i lligades amb morter ataronjat. Té una orientació nord-sud.				<b>Afecció</b> Si <input checked="" type="checkbox"/> No <input type="checkbox"/>	<b>Tipus</b> Total [ ] % [ ]

<b>Definició UE</b> Retall/Interestrat	<b>Textura</b> 	<b>Composició</b>	<b>Sector</b> D	<b>Zona</b> 3	<b>UE</b> 3088
<b>Relacions Físiques</b>	<b>Color</b> 	<b>Geològica</b>	<b>Foto. Plan.</b>		
<b>Igual a</b>	<b>Cobert per</b>	<b>Orgànica</b>	<b>Datació</b> S. XVII-XVIII	<b>Criteri datació</b> Estratigràfic	
<b>Cobreix</b>		<b>Artificial</b>	<b>Interpretació</b> Trinxera de fonamentació del mur 3087		
<b>Farceix</b>	<b>Farcit per</b> 3087	<b>Observacions</b>			
<b>Talla</b> 3010 3019 3023 3003 3008	<b>Tallat per</b>	<b>Afecció</b> Si <input type="checkbox"/> No <input type="checkbox"/> <b>Tipus</b> %			
<b>Es recolza</b>	<b>Se li recolza</b>				
<b>Es lliura</b>	<b>Se li lliura</b>				

<b>Definició UE</b> Retall/Interestrat	<b>Textura</b> 	<b>Composició</b>	<b>Sector</b> D	<b>Zona</b> 3	<b>UE</b> 3089
<b>Relacions Físiques</b>	<b>Color</b> 	<b>Geològica</b>	<b>Foto. Plan.</b>		
<b>Igual a</b>	<b>Cobert per</b>	<b>Orgànica</b>	<b>Datació</b> S. XVII	<b>Criteri datació</b> Estratigràfic	
<b>Cobreix</b>		<b>Artificial</b>	<b>Interpretació</b> Trinxera de fonamentació de la tenalla 3092		
<b>Farceix</b>	<b>Farcit per</b> 3090 3105 3091 3108 3113	<b>Observacions</b>			
<b>Talla</b> 3129 3131 3120 3094 3117	<b>Tallat per</b>	<b>Afecció</b> Si <input type="checkbox"/> No <input type="checkbox"/> <b>Tipus</b> %			
<b>Es recolza</b>	<b>Se li recolza</b>				
<b>Es lliura</b>	<b>Se li lliura</b>				

784	13
785	
786	
787	
800	
801	
802	
803	
940	
941	
942	
943	

<b>Definició UE</b> Estrat	<b>Textura</b> Solta	<b>Composició</b>	<b>Sector</b> D	<b>Zona</b> 3	<b>UE</b> 3090
<b>Relacions Físiques</b>	<b>Color</b> Marró	<b>Geològica</b> Sorra	<b>Foto. Plan.</b>		
<b>Igual a</b>	<b>Cobert per</b>	<b>Orgànica</b>	<b>Datació</b> S. XVII	<b>Criteri datació</b> Estratigràfic	
<b>Cobreix</b> 3108		<b>Artificial</b>	<b>Interpretació</b> Farciment de la trinxera de fonamentació de la tenalla 3092.		
<b>Farceix</b> 3089	<b>Farcit per</b>	<b>Observacions</b>			
<b>Talla</b>	<b>Tallat per</b>	<b>Afecció</b> Si <input type="checkbox"/> No <input type="checkbox"/> <b>Tipus</b> %			
<b>Es recolza</b>	<b>Se li recolza</b>				
<b>Es lliura</b>	<b>Se li lliura</b>				

802	34
803	



<b>Definició UE</b>	<b>Textura</b>	<b>Composició</b>	<b>Sector</b> <input type="text" value="D"/>	<b>Zona</b> <input type="text" value="3"/>	<b>UE</b> <b>3091</b>
<input type="text" value="Estructura"/>	<input type="text"/>	<b>Geològica</b>	<input type="text"/>		
<b>Relacions Físiques</b>	<b>Color</b>	<b>Orgànica</b>	<input type="text"/>		
<input type="text"/>	<input type="text"/>	<b>Artificial</b>	<input type="text"/>		
<b>Igual a</b>	<b>Cobert per</b>	<b>Datació</b>	<input type="text" value="S. XVII"/>	<b>Criteri datació</b>	<input type="text" value="Ceràmic"/>
<b>Cobreix</b>	<input type="text"/>	<b>Interpretació</b>	<input type="text" value="Tenalla"/>		
<b>Farceix</b>	<b>Farcit per</b>	<b>Observacions</b>	<input type="text" value="Base d'una tenalla de ceràmica comuna oxidada vidriada (de color marró)."/>		
3089	3092	<b>Afecció</b>	<b>Si</b> <input checked="" type="checkbox"/>	<b>Tipus</b>	<input type="text"/>
<b>Talla</b>	<b>Tallat per</b>	<b>No</b> <input type="checkbox"/>	<b>Total</b>	<input type="text"/>	<b>%</b> <input type="text"/>
<b>Es recolza</b>	<b>Se li recolza</b>				
3108					
<b>Es lliura</b>	<b>Se li lliura</b>				

788	13
789	
790	
791	
960	
965	
966	
971	
972	
973	
978	
979	
990	
991	

<b>Definició UE</b>	<b>Textura</b>	<b>Composició</b>	<b>Sector</b> <input type="text" value="D"/>	<b>Zona</b> <input type="text" value="3"/>	<b>UE</b> <b>3092</b>
<input type="text" value="Estrat"/>	<input type="text" value="Compacta"/>	<b>Geològica</b>	<input type="text" value="Argila"/>		
<b>Relacions Físiques</b>	<b>Color</b>	<b>Orgànica</b>	<input type="text" value="Carbons"/>		
<input type="text"/>	<input type="text" value="Marró Fosc"/>	<b>Artificial</b>	<input type="text" value="morter"/>		
<b>Igual a</b>	<b>Cobert per</b>	<b>Datació</b>	<input type="text" value="S. XVII"/>	<b>Criteri datació</b>	<input type="text" value="Ceràmic"/>
<b>Cobreix</b>	<input type="text"/>	<b>Interpretació</b>	<input type="text" value="Farciment de la tenalla 3091"/>		
<b>Farceix</b>	<b>Farcit per</b>	<b>Observacions</b>	<input type="text"/>		
3091		<b>Afecció</b>	<b>Si</b> <input type="checkbox"/>	<b>Tipus</b>	<input type="text"/>
<b>Talla</b>	<b>Tallat per</b>	<b>No</b> <input type="checkbox"/>	<b>Total</b>	<input type="text"/>	<b>%</b> <input type="text"/>
<b>Es recolza</b>	<b>Se li recolza</b>				
<b>Es lliura</b>	<b>Se li lliura</b>				

965	
966	

<b>Definició UE</b>	<b>Textura</b>	<b>Composició</b>	<b>Sector</b> <input type="text" value="D"/>	<b>Zona</b> <input type="text" value="3"/>	<b>UE</b> <b>3093</b>
<input type="text" value="Estrat"/>	<input type="text" value="Compacta"/>	<b>Geològica</b>	<input type="text"/>		
<b>Relacions Físiques</b>	<b>Color</b>	<b>Orgànica</b>	<input type="text" value="Cendres"/>		
<input type="text"/>	<input type="text" value="Gris"/>	<b>Artificial</b>	<input type="text"/>		
<b>Igual a</b>	<b>Cobert per</b>	<b>Datació</b>	<input type="text" value="S. XVII"/>	<b>Criteri datació</b>	<input type="text" value="Ceràmic"/>
<b>Cobreix</b>	<input type="text"/>	<b>Interpretació</b>	<input type="text" value="Farciment de la sitja 3085"/>		
<b>Farceix</b>	<b>Farcit per</b>	<b>Observacions</b>	<input type="text"/>		
3095	3086	<b>Afecció</b>	<b>Si</b> <input type="checkbox"/>	<b>Tipus</b>	<input type="text"/>
<b>Talla</b>	<b>Tallat per</b>	<b>No</b> <input type="checkbox"/>	<b>Total</b>	<input type="text"/>	<b>%</b> <input type="text"/>
3085	3012				
<b>Es recolza</b>	<b>Se li recolza</b>				
<b>Es lliura</b>	<b>Se li lliura</b>				

967	33
968	
969	
970	

<b>Definició UE</b>	<b>Textura</b>	<b>Composició</b>	<b>Sector</b> D	<b>Zona</b> 3	<b>UE</b> 3094
Estrat	Compacta	<b>Geològica</b>	Argila		
<b>Relacions Físiques</b>	<b>Color</b>	<b>Orgànica</b>	Carbons		
	Vermellós	<b>Artificial</b>			
<b>Igual a</b> 3174	<b>Cobert per</b>	<b>Datació</b>	<b>Criteri datació</b>	<b>Foto. Plan.</b>	
<b>Cobreix</b>	3002	S. XVII	Ceràmic	779	34
3115 3117 3118	<b>Farcit per</b>	804			
<b>Farceix</b>		805			
3103	<b>Tallat per</b>	<b>Interpretació</b>			
<b>Talla</b>	3089 3100	Colmatació			
<b>Es recolza</b>	<b>Se li recolza</b>	<b>Observacions</b>			
<b>Es lliura</b>	<b>Se li lliura</b>				
		<b>Afecció</b>	Si <input type="checkbox"/>	<b>Tipus</b>	% <input type="checkbox"/>
		No <input type="checkbox"/>			

<b>Definició UE</b>	<b>Textura</b>	<b>Composició</b>	<b>Sector</b> D	<b>Zona</b> 3	<b>UE</b> 3095
Estrat	Compacta	<b>Geològica</b>	Argila		
<b>Relacions Físiques</b>	<b>Color</b>	<b>Orgànica</b>	Carbons		
	Marró	<b>Artificial</b>			
<b>Igual a</b>	<b>Cobert per</b>	<b>Datació</b>	<b>Criteri datació</b>	<b>Foto. Plan.</b>	
3103	3093	S. XV	Ceràmic	1032	33
<b>Farceix</b>	<b>Farcit per</b>	<b>Interpretació</b>			
3085		Farciment de la sitja 3085			
<b>Talla</b>	<b>Tallat per</b>	<b>Observacions</b>			
	3012				
<b>Es recolza</b>	<b>Se li recolza</b>				
<b>Es lliura</b>	<b>Se li lliura</b>				
		<b>Afecció</b>	Si <input type="checkbox"/>	<b>Tipus</b>	% <input type="checkbox"/>
		No <input type="checkbox"/>			

<b>Definició UE</b>	<b>Textura</b>	<b>Composició</b>	<b>Sector</b> D	<b>Zona</b> 3	<b>UE</b> 3096
Estructura		<b>Geològica</b>			
<b>Relacions Físiques</b>	<b>Color</b>	<b>Orgànica</b>			
		<b>Artificial</b>			
<b>Igual a</b>	<b>Cobert per</b>	<b>Datació</b>	<b>Criteri datació</b>	<b>Foto. Plan.</b>	
<b>Cobreix</b>		S. XIX-XX	Arquitectònic/Artí	976	13
3097	<b>Farcit per</b>	977			
<b>Farceix</b>	3098	980			
<b>Talla</b>	<b>Tallat per</b>	<b>Interpretació</b>			
		Claveguera			
<b>Es recolza</b>	<b>Se li recolza</b>	<b>Observacions</b>			
3102		Claveguera realitzada amb rajoles lligades amb morter de calç. Orientada en sentit est-oest.			
<b>Es lliura</b>	<b>Se li lliura</b>				
		<b>Afecció</b>	Si <input checked="" type="checkbox"/>	<b>Tipus</b>	% <input type="checkbox"/>
		No <input type="checkbox"/>		Total	

<b>Definició UE</b> Retall/Interestrat	<b>Textura</b> [ ]	<b>Composició</b>	<b>Sector</b> [ D ]	<b>Zona</b> [ 3 ]	<b>UE</b> [ 3097 ]
<b>Relacions Físiques</b>	<b>Color</b> [ ]	<b>Geològica</b> [ ]	<b>Orgànica</b> [ ]	<b>Artificial</b> [ ]	<b>Foto. Plan.</b> [ ] [ ]
<b>Igual a</b>	<b>Cobreix</b>	<b>Cobert per</b>	<b>Datació</b> S. XIX-XX	<b>Criteri datació</b> Estratigràfic	
<b>Farceix</b> 3094	<b>Farcit per</b> 3096	<b>Talla</b> 3094	<b>Interpretació</b> Trinxera de fonamentació de la claveguera 3096		
<b>Es recolza</b>	<b>Se li recolza</b>	<b>Observacions</b> [ ]			
<b>Es lliura</b>	<b>Se li lliura</b>	<b>Afecció</b> Si <input type="checkbox"/> No <input type="checkbox"/>	<b>Tipus</b>	[ ]	% [ ]

<b>Definició UE</b> Estrat	<b>Textura</b> Solta	<b>Composició</b>	<b>Sector</b> [ D ]	<b>Zona</b> [ 3 ]	<b>UE</b> [ 3098 ]
<b>Relacions Físiques</b>	<b>Color</b> Negre	<b>Geològica</b> Argila	<b>Orgànica</b> Carbons	<b>Artificial</b> [ ]	<b>Foto. Plan.</b> [ ] [ ]
<b>Igual a</b>	<b>Cobreix</b>	<b>Cobert per</b>	<b>Datació</b> S. .XIX-XX	<b>Criteri datació</b> Estratigràfic	
<b>Farceix</b> 3096	<b>Farcit per</b>	<b>Talla</b>	<b>Interpretació</b> Farciment de la claveguera 3096		
<b>Es recolza</b>	<b>Se li recolza</b>	<b>Observacions</b> [ ]			
<b>Es lliura</b>	<b>Se li lliura</b>	<b>Afecció</b> Si <input type="checkbox"/> No <input type="checkbox"/>	<b>Tipus</b>	[ ]	% [ ]

<b>Definició UE</b> Estructura	<b>Textura</b> [ ]	<b>Composició</b>	<b>Sector</b> [ D ]	<b>Zona</b> [ 3 ]	<b>UE</b> [ 3099 ]
<b>Relacions Físiques</b>	<b>Color</b> [ ]	<b>Geològica</b> [ ]	<b>Orgànica</b> [ ]	<b>Artificial</b> [ ]	<b>Foto. Plan.</b> 974 13 975
<b>Igual a</b>	<b>Cobreix</b>	<b>Cobert per</b>	<b>Datació</b> S. XIX-XX	<b>Criteri datació</b> Arquitectònic/Artí	
<b>Farceix</b> 3100	<b>Farcit per</b> 3101	<b>Talla</b>	<b>Interpretació</b> Clavaguera		
<b>Es recolza</b>	<b>Se li recolza</b>	<b>Observacions</b> Clavaguera de la qual només es conserva la base de rajoles lligades amb morter de calç blanca. Orientada en sentit est-oest.			
<b>Es lliura</b>	<b>Se li lliura</b>	<b>Afecció</b> Si <input checked="" type="checkbox"/> No <input type="checkbox"/>	<b>Tipus</b> Total	[ ]	% [ ]

<b>Definició UE</b> Retall/Interestrat	<b>Textura</b> 	<b>Composició</b>	<b>Sector</b> D	<b>Zona</b> 3	<b>UE</b> 3100
<b>Relacions Físiques</b>	<b>Color</b> 	<b>Geològica</b>	<b>Foto. Plan.</b>		
<b>Igual a</b>	<b>Cobert per</b>	<b>Orgànica</b>	<b>Datació</b>	<b>Criteri datació</b>	
<b>Cobreix</b>		<b>Artificial</b>	S. XIX-XX	Estratigràfic	
<b>Farceix</b>	<b>Farcit per</b>	<b>Interpretació</b>			
<b>Talla</b>	3099	Trinxera de fonamentació de la claveguera 3099			
<b>Es recolza</b>	<b>Se li recolza</b>	<b>Observacions</b>			
<b>Es lliura</b>	<b>Se li lliura</b>				
		<b>Afecció</b>	<b>Si</b> <input type="checkbox"/>	<b>Tipus</b>	% <input type="checkbox"/>
			<b>No</b> <input type="checkbox"/>		

<b>Definició UE</b> Estrat	<b>Textura</b> Solta	<b>Composició</b>	<b>Sector</b> D	<b>Zona</b> 3	<b>UE</b> 3101
<b>Relacions Físiques</b>	<b>Color</b> Negre	<b>Geològica</b>	<b>Foto. Plan.</b>		
<b>Igual a</b>	<b>Cobert per</b>	<b>Orgànica</b>	<b>Datació</b>	<b>Criteri datació</b>	
<b>Cobreix</b>	3002	<b>Artificial</b>	S. XIX-XX	Estratigràfic	
<b>Farceix</b>	<b>Farcit per</b>	<b>Interpretació</b>			
<b>Talla</b>	3099	Farciment de la claveguera 3099			
<b>Es recolza</b>	<b>Se li recolza</b>	<b>Observacions</b>			
<b>Es lliura</b>	<b>Se li lliura</b>				
		<b>Afecció</b>	<b>Si</b> <input type="checkbox"/>	<b>Tipus</b>	% <input type="checkbox"/>
			<b>No</b> <input type="checkbox"/>		

<b>Definició UE</b> Estructura	<b>Textura</b> 	<b>Composició</b>	<b>Sector</b> D	<b>Zona</b> 3	<b>UE</b> 3102
<b>Relacions Físiques</b>	<b>Color</b> 	<b>Geològica</b>	<b>Foto. Plan.</b>		
<b>Igual a</b>	<b>Cobert per</b>	<b>Orgànica</b>	<b>Datació</b>	<b>Criteri datació</b>	
<b>Cobreix</b>	3002	<b>Artificial</b>	S. XIX-XX	Arquitectònic/Artí	
<b>Farceix</b>	<b>Farcit per</b>	<b>Interpretació</b>			
<b>Talla</b>	3096	Paviment			
<b>Es recolza</b>	<b>Se li recolza</b>	<b>Observacions</b>			
3101 3032 3036		Paviment de rajoles de 0.24 x 0.24 m lligades amb morter de calç blanca.			
<b>Es lliura</b>	<b>Se li lliura</b>	<b>Afecció</b>	<b>Si</b> <input checked="" type="checkbox"/>	<b>Tipus</b>	% <input type="checkbox"/>
			<b>No</b> <input type="checkbox"/>	Total	

780	13
781	
917	
934	
935	
982	
983	

<b>Definició UE</b> Estrat	<b>Textura</b> Compacta	<b>Composició</b>	<b>Sector</b> D	<b>Zona</b> 3	<b>UE</b> 3103
<b>Relacions Físiques</b>	<b>Color</b> Marró Fosc	<b>Geològica</b> Argila	<b>Orgànica</b> Carbons	<b>Artificial</b> ceràmica	<b>Foto. Plan.</b> 984 33 985
<b>Igual a</b>	<b>Cobert per</b> 3106 3095	<b>Datació</b> S. XIV	<b>Criteri datació</b> Ceràmic	<b>Interpretació</b> Farciment de la sija 3085	
<b>Farceix</b> 3085	<b>Farcit per</b>	<b>Observacions</b>			
<b>Talla</b>	<b>Tallat per</b> 3012	<b>Afecció</b> Si <input type="checkbox"/> No <input type="checkbox"/> <b>Tipus</b> %			
<b>Es recolza</b>	<b>Se li recolza</b>				
<b>Es lliura</b>	<b>Se li lliura</b>				

<b>Definició UE</b> Estrat	<b>Textura</b> Compacta	<b>Composició</b>	<b>Sector</b> D	<b>Zona</b> 3	<b>UE</b> 3104
<b>Relacions Físiques</b>	<b>Color</b> Marró Gris	<b>Geològica</b> Argila	<b>Orgànica</b> Carbons	<b>Artificial</b> morter, material constructiu	<b>Foto. Plan.</b> 960 986 987 990 991 992 993 996 997
<b>Igual a</b>	<b>Cobert per</b> 3105 3002	<b>Datació</b> S. XVII	<b>Criteri datació</b> Estratigràfic	<b>Interpretació</b> Farciment de la tenalla 3105	
<b>Farceix</b> 3105	<b>Farcit per</b>	<b>Observacions</b>			
<b>Talla</b>	<b>Tallat per</b>	<b>Afecció</b> Si <input type="checkbox"/> No <input type="checkbox"/> <b>Tipus</b> %			
<b>Es recolza</b>	<b>Se li recolza</b>				
<b>Es lliura</b>	<b>Se li lliura</b>				

<b>Definició UE</b> Estructura	<b>Textura</b>	<b>Composició</b>	<b>Sector</b> D	<b>Zona</b> 3	<b>UE</b> 3105
<b>Relacions Físiques</b>	<b>Color</b>	<b>Geològica</b>	<b>Orgànica</b>	<b>Artificial</b>	<b>Foto. Plan.</b> 788 13 789 34 790 791 986 987
<b>Igual a</b>	<b>Cobert per</b> 3089 3002	<b>Datació</b> S. XVIII	<b>Criteri datació</b> Ceràmic	<b>Interpretació</b> Tenalla	
<b>Farceix</b> 3089	<b>Farcit per</b> 3104	<b>Observacions</b> Tenalla de ceràmica comuna oxidada vidriada (de color marró).			
<b>Talla</b>	<b>Tallat per</b>	<b>Afecció</b> Si <input checked="" type="checkbox"/> No <input type="checkbox"/> <b>Tipus</b> Total %			
<b>Es recolza</b> 3108	<b>Se li recolza</b>				
<b>Es lliura</b>	<b>Se li lliura</b>				

<b>Definició UE</b> Estrat	<b>Textura</b> Compacta	<b>Composició</b>	<b>Sector</b> D	<b>Zona</b> 3	<b>UE</b> 3106
<b>Relacions Físiques</b>	<b>Color</b> Marró Clar	<b>Geològica</b> Argila	<b>Orgànica</b> Carbons	<b>Artificial</b> morter	<b>Foto. Plan.</b> 988 33 989
<b>Igual a</b>	<b>Cobert per</b> 3107	<b>Datació</b> S. XV	<b>Criteri datació</b> Ceràmic		
<b>Farceix</b> 3085	<b>Farcit per</b>	<b>Interpretació</b> Farciment de la sitja 3085			
<b>Talla</b>	<b>Tallat per</b>	<b>Observacions</b>			
<b>Es recolza</b>	<b>Se li recolza</b>	<b>Afecció</b> Si <input type="checkbox"/> No <input type="checkbox"/> <b>Tipus</b> %			
<b>Es lliura</b>	<b>Se li lliura</b>				

<b>Definició UE</b> Estrat	<b>Textura</b> Solta	<b>Composició</b>	<b>Sector</b> D	<b>Zona</b> 3	<b>UE</b> 3107
<b>Relacions Físiques</b>	<b>Color</b> Marró Fosc	<b>Geològica</b> Argila	<b>Orgànica</b> Carbons	<b>Artificial</b> ceràmica	<b>Foto. Plan.</b> 806 33 807
<b>Igual a</b>	<b>Cobert per</b> 3106	<b>Datació</b> S. .XV	<b>Criteri datació</b> Ceràmic		
<b>Farceix</b> 3085	<b>Farcit per</b>	<b>Interpretació</b> Farciment de la sitja 3085			
<b>Talla</b>	<b>Tallat per</b>	<b>Observacions</b>			
<b>Es recolza</b>	<b>Se li recolza</b>	<b>Afecció</b> Si <input type="checkbox"/> No <input type="checkbox"/> <b>Tipus</b> %			
<b>Es lliura</b>	<b>Se li lliura</b>				

<b>Definició UE</b> Estrat	<b>Textura</b> Compacta	<b>Composició</b>	<b>Sector</b> D	<b>Zona</b> 3	<b>UE</b> 3108
<b>Relacions Físiques</b>	<b>Color</b> Marró Fosc	<b>Geològica</b> Argila	<b>Orgànica</b> Carbons	<b>Artificial</b>	<b>Foto. Plan.</b> 800 34 801
<b>Igual a</b>	<b>Cobert per</b> 3113	<b>Datació</b> S. XVII	<b>Criteri datació</b> Ceràmic		
<b>Farceix</b> 3089	<b>Farcit per</b>	<b>Interpretació</b> Farciment del retall 3089			
<b>Talla</b>	<b>Tallat per</b>	<b>Observacions</b>			
<b>Es recolza</b>	<b>Se li recolza</b> 3091 3105	<b>Afecció</b> Si <input type="checkbox"/> No <input type="checkbox"/> <b>Tipus</b> %			
<b>Es lliura</b>	<b>Se li lliura</b>				

<b>Definició UE</b> Retall/Interestrat	<b>Textura</b> 	<b>Composició</b>	<b>Sector</b> D	<b>Zona</b> 3	<b>UE</b> 3109
<b>Relacions Físiques</b>	<b>Color</b> 	<b>Geològica</b>			
		<b>Orgànica</b>			
		<b>Artificial</b>			
<b>Igual a</b>		<b>Datació</b>	S. IX-XI	<b>Criteri datació</b>	
<b>Cobreix</b>	<b>Cobert per</b>	<b>Interpretació</b>	Sitja		
		<b>Observacions</b>	Sitja de secció globular farcida per la Ue 3110 (=3126). Aquesta sitja és tallada per la sitja 3085.		
<b>Farceix</b>	<b>Farcit per</b>	<b>Afecció</b>	Si <input type="checkbox"/>	<b>Tipus</b>	
	3110 3126	No <input type="checkbox"/>		%	
<b>Talla</b>	<b>Tallat per</b>				
3009 3000 3127	3085 3088				
<b>Es recolza</b>	<b>Se li recolza</b>				
<b>Es lliura</b>	<b>Se li lliura</b>				

796	12
797	
936	
937	
944	
945	
946	
947	
950	
994	
1004	
1005	
1017	
1018	

<b>Definició UE</b> Estrat	<b>Textura</b> Compacta	<b>Composició</b>	<b>Sector</b> D	<b>Zona</b> 3	<b>UE</b> 3110
<b>Relacions Físiques</b>	<b>Color</b> Gris	<b>Geològica</b>	Argila		
		<b>Orgànica</b>	Carbons		
		<b>Artificial</b>			
<b>Igual a</b>	3126	<b>Datació</b>	S. IX-XI	<b>Criteri datació</b>	Ceràmic
<b>Cobreix</b>	<b>Cobert per</b>	<b>Interpretació</b>	Farciment de la sitja 3109		
		<b>Observacions</b>	El material recuperat al farciment sembla dels segles IX-XI.		
<b>Farceix</b>	<b>Farcit per</b>	<b>Afecció</b>	Si <input type="checkbox"/>	<b>Tipus</b>	
3109		No <input type="checkbox"/>		%	
<b>Talla</b>	<b>Tallat per</b>				
	3088				
<b>Es recolza</b>	<b>Se li recolza</b>				
<b>Es lliura</b>	<b>Se li lliura</b>				

796	
797	

<b>Definició UE</b> Estructura	<b>Textura</b> 	<b>Composició</b>	<b>Sector</b> D	<b>Zona</b> 3	<b>UE</b> 3111
<b>Relacions Físiques</b>	<b>Color</b> 	<b>Geològica</b>			
		<b>Orgànica</b>			
		<b>Artificial</b>			
<b>Igual a</b>	3011	<b>Datació</b>	S. XIX-XX	<b>Criteri datació</b>	Arquitectònic/Artí
<b>Cobreix</b>	<b>Cobert per</b>	<b>Interpretació</b>	Dipòsit		
	3002	<b>Observacions</b>	Estructura composta de quatre murs realitzats amb rajoles de 0.30 x 0.15 m lligades amb morter de calç blanca.		
<b>Farceix</b>	<b>Farcit per</b>	<b>Afecció</b>	Si <input checked="" type="checkbox"/>	<b>Tipus</b>	Total
3128	3112	No <input type="checkbox"/>		%	
<b>Talla</b>	<b>Tallat per</b>				
<b>Es recolza</b>	<b>Se li recolza</b>				
3124	3004 3011				
<b>Es lliura</b>	<b>Se li lliura</b>				

782	12
783	
792	
793	
794	
795	
948	
949	
958	
959	
1015	
1016	

<b>Definició UE</b> Estrat	<b>Textura</b> Compacta	<b>Composició</b>	<b>Sector</b> D	<b>Zona</b> 3	<b>UE</b> 3112
<b>Relacions Físiques</b>	<b>Color</b> Marró Clar	<b>Geològica</b> Argila	<b>Orgànica</b>	<b>Artificial</b> material Constructiu	<b>Foto. Plan.</b> 792 793 794 795
<b>Igual a</b> <b>Cobreix</b> 3111	<b>Cobert per</b>	<b>Datació</b> S. XIX-XX	<b>Criteri datació</b> Estratigràfic	<b>Interpretació</b> Farciment del dipòsit 3111	
<b>Farceix</b> 3111	<b>Farcit per</b>	<b>Observacions</b>			
<b>Talla</b>	<b>Tallat per</b>	<b>Afecció</b> Si <input type="checkbox"/> No <input type="checkbox"/>	<b>Tipus</b> % <input type="text"/>		
<b>Es recolza</b>	<b>Se li recolza</b> 3004				
<b>Es lliura</b>	<b>Se li lliura</b>				

<b>Definició UE</b> Estrat	<b>Textura</b> Solta	<b>Composició</b>	<b>Sector</b> D	<b>Zona</b> 3	<b>UE</b> 3113
<b>Relacions Físiques</b>	<b>Color</b> Marró	<b>Geològica</b> Sorra	<b>Orgànica</b>	<b>Artificial</b>	<b>Foto. Plan.</b> 786 787 34
<b>Igual a</b> <b>Cobreix</b> 3114	<b>Cobert per</b> 3108	<b>Datació</b> S. XVIII	<b>Criteri datació</b> Ceràmic	<b>Interpretació</b> Farciment del retall 3089	
<b>Farceix</b> 3089	<b>Farcit per</b>	<b>Observacions</b>			
<b>Talla</b>	<b>Tallat per</b>	<b>Afecció</b> Si <input type="checkbox"/> No <input type="checkbox"/>	<b>Tipus</b> % <input type="text"/>		
<b>Es recolza</b>	<b>Se li recolza</b>				
<b>Es lliura</b>	<b>Se li lliura</b>				

<b>Definició UE</b> Estrat	<b>Textura</b> Compacta	<b>Composició</b>	<b>Sector</b> D	<b>Zona</b> 3	<b>UE</b> 3114
<b>Relacions Físiques</b>	<b>Color</b> Marró Clar	<b>Geològica</b> Argila	<b>Orgànica</b> Carbons	<b>Artificial</b>	<b>Foto. Plan.</b> 784 785
<b>Igual a</b> <b>Cobreix</b> 3113	<b>Cobert per</b> 3113	<b>Datació</b> S. .XIV	<b>Criteri datació</b> Ceràmic	<b>Interpretació</b> Farciment del retall 3089	
<b>Farceix</b> 3089	<b>Farcit per</b>	<b>Observacions</b>			
<b>Talla</b>	<b>Tallat per</b>	<b>Afecció</b> Si <input type="checkbox"/> No <input type="checkbox"/>	<b>Tipus</b> % <input type="text"/>		
<b>Es recolza</b>	<b>Se li recolza</b>				
<b>Es lliura</b>	<b>Se li lliura</b>				



<b>Definició UE</b>	<b>Textura</b>	<b>Composició</b>	<b>Sector</b> <input type="text" value="D"/>	<b>Zona</b> <input type="text" value="3"/>	<b>UE</b> <b>3115</b>
<input type="text" value="Estructura"/>	<input type="text"/>	<b>Geològica</b>	<input type="text"/>		
<b>Relacions Físiques</b>	<b>Color</b>	<b>Orgànica</b>	<input type="text"/>		
<input type="text"/>	<input type="text"/>	<b>Artificial</b>	<input type="text"/>		
<b>Igual a</b>	<b>Cobert per</b>	<b>Datació</b>	<input type="text" value="S. XVI-XVIII"/>	<b>Criteri datació</b>	<input type="text" value="Estratigràfic"/>
<b>Cobreix</b>	<input type="text" value="3094"/>	<b>Interpretació</b>	<input type="text" value="Mur"/>		
<b>Farceix</b>	<b>Farcit per</b>	<b>Observacions</b>	<input type="text" value="Mur orientat en sentit nord- sud, realitzat amb pedres irregulars lligades amb morter ataronjat (les tres primeres fileres) i amb morter de color beix (la última filera)."/>		
<input type="text" value="3116"/>	<input type="text"/>	<b>Afecció</b>	<b>Si</b> <input checked="" type="checkbox"/>	<b>Tipus</b>	<input type="text"/>
<b>Talla</b>	<b>Tallat per</b>	<b>No</b> <input type="checkbox"/>	<b>Total</b>	<input type="text"/>	<b>%</b> <input type="text"/>
<b>Es recolza</b>	<b>Se li recolza</b>				
<input type="text" value="3196 3188"/>	<input type="text" value="3170 3180"/>				
<b>Es lliura</b>	<b>Se li lliura</b>				
				<b>Foto.</b>	<b>Plan.</b>
				<input type="text" value="1009"/>	<input type="text" value="34"/>
				<input type="text" value="1010"/>	<input type="text" value="35"/>
				<input type="text" value="1173"/>	
				<input type="text" value="1174"/>	
				<input type="text" value="1188"/>	
				<input type="text" value="1189"/>	
				<input type="text" value="1200"/>	
				<input type="text" value="1201"/>	
				<input type="text" value="1218"/>	
				<input type="text" value="1219"/>	
				<input type="text" value="1220"/>	

<b>Definició UE</b>	<b>Textura</b>	<b>Composició</b>	<b>Sector</b> <input type="text" value="D"/>	<b>Zona</b> <input type="text" value="3"/>	<b>UE</b> <b>3116</b>
<input type="text" value="Retall/Interestrat"/>	<input type="text"/>	<b>Geològica</b>	<input type="text"/>		
<b>Relacions Físiques</b>	<b>Color</b>	<b>Orgànica</b>	<input type="text"/>		
<input type="text"/>	<input type="text"/>	<b>Artificial</b>	<input type="text"/>		
<b>Igual a</b>	<b>Cobert per</b>	<b>Datació</b>	<input type="text" value="S. XVI-XVIII"/>	<b>Criteri datació</b>	<input type="text" value="Estratigràfic"/>
<b>Cobreix</b>	<input type="text"/>	<b>Interpretació</b>	<input type="text" value="Trinxera de fonamentació del mur 3115"/>		
<b>Farceix</b>	<b>Farcit per</b>	<b>Observacions</b>	<input type="text"/>		
<input type="text" value="3115"/>	<input type="text"/>	<b>Afecció</b>	<b>Si</b> <input type="checkbox"/>	<b>Tipus</b>	<input type="text"/>
<b>Talla</b>	<b>Tallat per</b>	<b>No</b> <input type="checkbox"/>	<b>Total</b>	<input type="text"/>	<b>%</b> <input type="text"/>
<input type="text" value="3131 3133 3117 3119 3120"/>	<input type="text"/>				
<b>Es recolza</b>	<b>Se li recolza</b>				
<input type="text"/>	<input type="text"/>				
<b>Es lliura</b>	<b>Se li lliura</b>				
				<b>Foto.</b>	<b>Plan.</b>
				<input type="text"/>	<input type="text"/>

<b>Definició UE</b>	<b>Textura</b>	<b>Composició</b>	<b>Sector</b> <input type="text" value="D"/>	<b>Zona</b> <input type="text" value="3"/>	<b>UE</b> <b>3117</b>
<input type="text" value="Estructura"/>	<input type="text"/>	<b>Geològica</b>	<input type="text"/>		
<b>Relacions Físiques</b>	<b>Color</b>	<b>Orgànica</b>	<input type="text"/>		
<input type="text"/>	<input type="text"/>	<b>Artificial</b>	<input type="text"/>		
<b>Igual a</b>	<b>Cobert per</b>	<b>Datació</b>	<input type="text" value="S. XVII"/>	<b>Criteri datació</b>	<input type="text" value="Arquitectònic/Artí"/>
<b>Cobreix</b>	<input type="text" value="3094 3182"/>	<b>Interpretació</b>	<input type="text" value="Preparació de paviment"/>		
<b>Farceix</b>	<b>Farcit per</b>	<b>Observacions</b>	<input type="text" value="Preparació de paviment compostat de morter de color marró blanc."/>		
<input type="text" value="3120 3129"/>	<input type="text"/>	<b>Afecció</b>	<b>Si</b> <input checked="" type="checkbox"/>	<b>Tipus</b>	<input type="text"/>
<b>Talla</b>	<b>Tallat per</b>	<b>No</b> <input type="checkbox"/>	<b>Total</b>	<input type="text"/>	<b>%</b> <input type="text"/>
<input type="text" value="3119 3089 3116"/>	<input type="text"/>				
<b>Es recolza</b>	<b>Se li recolza</b>				
<input type="text" value="3120"/>	<input type="text"/>				
<b>Es lliura</b>	<b>Se li lliura</b>				
				<b>Foto.</b>	<b>Plan.</b>
				<input type="text" value="776"/>	<input type="text" value="34"/>
				<input type="text" value="777"/>	
				<input type="text" value="778"/>	

<b>Definició UE</b>	<b>Textura</b>	<b>Composició</b>	<b>Sector</b> <input type="text" value="D"/>	<b>Zona</b> <input type="text" value="3"/>	<b>UE</b> <b>3118</b>
<input type="text" value="Estructura"/>	<input type="text"/>	<b>Geològica</b>	<input type="text"/>		
<b>Relacions Físiques</b>	<b>Color</b>	<b>Orgànica</b>	<input type="text"/>		
<input type="text"/>	<input type="text"/>	<b>Artificial</b>	<input type="text"/>		
<b>Igual a</b>	<b>Cobert per</b>	<b>Datació</b>	<input type="text" value="S. XVI-XVIII"/>	<b>Criteri datació</b>	<input type="text" value="Estratigràfic"/>
<b>Cobreix</b>	3094 3117 3137	<b>Interpretació</b>	<input type="text" value="Mur"/>		
<b>Farceix</b>	<b>Farcit per</b>	<b>Observacions</b>	<input type="text" value="Mur orientat en sentit nord-sud. Realitzat amb pedres lligades amb morter de color beix."/>		
3119		<b>Afecció</b>	<b>Si</b> <input checked="" type="checkbox"/>	<b>Tipus</b>	<input type="text" value="Parcial"/>
<b>Talla</b>	<b>Tallat per</b>	<b>No</b> <input type="checkbox"/>		<b>%</b>	<input type="text" value="50"/>
<b>Es recolza</b>	<b>Se li recolza</b>				
3198	3032 3192				
<b>Es lliura</b>	<b>Se li lliura</b>				
		<b>Foto.</b>	<b>Plan.</b>		
		<input type="text" value="1202"/>	<input type="text" value="13"/>		
		<input type="text" value="1203"/>	<input type="text" value="35"/>		
		<input type="text" value="1204"/>			
		<input type="text" value="1205"/>			

<b>Definició UE</b>	<b>Textura</b>	<b>Composició</b>	<b>Sector</b> <input type="text" value="D"/>	<b>Zona</b> <input type="text" value="3"/>	<b>UE</b> <b>3119</b>
<input type="text" value="Retall/Interestrat"/>	<input type="text"/>	<b>Geològica</b>	<input type="text"/>		
<b>Relacions Físiques</b>	<b>Color</b>	<b>Orgànica</b>	<input type="text"/>		
<input type="text"/>	<input type="text"/>	<b>Artificial</b>	<input type="text"/>		
<b>Igual a</b>	<b>Cobert per</b>	<b>Datació</b>	<input type="text" value="S. XVI-XVIII"/>	<b>Criteri datació</b>	<input type="text" value="Estratigràfic"/>
<b>Cobreix</b>		<b>Interpretació</b>	<input type="text" value="Trinxera de fonamentació del mur 3118"/>		
<b>Farceix</b>	<b>Farcit per</b>	<b>Observacions</b>	<input type="text"/>		
	3118	<b>Afecció</b>	<b>Si</b> <input type="checkbox"/>	<b>Tipus</b>	<input type="text"/>
<b>Talla</b>	<b>Tallat per</b>	<b>No</b> <input type="checkbox"/>		<b>%</b>	<input type="text"/>
3121 3129 3131 3120 3116					
<b>Es recolza</b>	<b>Se li recolza</b>				
<b>Es lliura</b>	<b>Se li lliura</b>				
		<b>Foto.</b>	<b>Plan.</b>		
		<input type="text"/>	<input type="text"/>		
		<input type="text"/>	<input type="text"/>		

<b>Definició UE</b>	<b>Textura</b>	<b>Composició</b>	<b>Sector</b> <input type="text" value="D"/>	<b>Zona</b> <input type="text" value="3"/>	<b>UE</b> <b>3120</b>
<input type="text" value="Estrat"/>	<input type="text" value="Compacta"/>	<b>Geològica</b>	<input type="text" value="Argila"/>		
<b>Relacions Físiques</b>	<b>Color</b>	<b>Orgànica</b>	<input type="text" value="Carbons"/>		
<input type="text"/>	<input type="text" value="Marró Clar"/>	<b>Artificial</b>	<input type="text" value="morter"/>		
<b>Igual a</b>	<b>Cobert per</b>	<b>Datació</b>	<input type="text" value="S. .XV"/>	<b>Criteri datació</b>	<input type="text" value="Ceràmic"/>
3195	3117	<b>Interpretació</b>	<input type="text" value="Farciment del retall 3130"/>		
<b>Cobreix</b>	<b>Farcit per</b>	<b>Observacions</b>	<input type="text"/>		
3131 3133 3129		<b>Afecció</b>	<b>Si</b> <input type="checkbox"/>	<b>Tipus</b>	<input type="text"/>
<b>Farceix</b>	<b>Tallat per</b>	<b>No</b> <input type="checkbox"/>		<b>%</b>	<input type="text"/>
3130	3089 3116 3119				
<b>Talla</b>	<b>Se li recolza</b>				
<b>Es recolza</b>	<b>Se li lliura</b>				
<b>Es lliura</b>					
		<b>Foto.</b>	<b>Plan.</b>		
		<input type="text" value="953"/>	<input type="text" value="34"/>		
		<input type="text" value="954"/>			

<b>Definició UE</b> Estrat	<b>Textura</b> Compacta	<b>Composició</b>	<b>Sector</b> D	<b>Zona</b> 3	<b>UE</b> 3121
<b>Relacions Físiques</b>	<b>Color</b> Marró Fosc	<b>Geològica</b> Argila	<b>Orgànica</b> Carbons	<b>Artificial</b>	<b>Foto. Plan.</b> 918 919 952 955
<b>Igual a</b> <b>Cobreix</b> 3134 3136 <b>Farceix</b> <b>Talla</b> <b>Es recolza</b> <b>Es lliura</b>	<b>Cobert per</b> 3002 <b>Farcit per</b> <b>Tallat per</b> 3119 3034 3037 <b>Se li recolza</b> 3102 <b>Se li lliura</b>	<b>Datació</b>	<b>Criteri datació</b>	<b>Interpretació</b> Colmatació	
		<b>Observacions</b>	<b>Afecció</b> Si <input type="checkbox"/> No <input type="checkbox"/>	<b>Tipus</b> % <input type="text"/>	

<b>Definició UE</b> Estrat	<b>Textura</b> Compacta	<b>Composició</b>	<b>Sector</b> D	<b>Zona</b> 3	<b>UE</b> 3122
<b>Relacions Físiques</b>	<b>Color</b> Marró Clar	<b>Geològica</b> Argila	<b>Orgànica</b> Carbons	<b>Artificial</b>	<b>Foto. Plan.</b> 958 959
<b>Igual a</b> 3086 <b>Cobreix</b> 3123 <b>Farceix</b> <b>Talla</b> <b>Es recolza</b> <b>Es lliura</b>	<b>Cobert per</b> 3010 <b>Farcit per</b> <b>Tallat per</b> 3128 3088 3012 <b>Se li recolza</b> <b>Se li lliura</b>	<b>Datació</b>	<b>Criteri datació</b>	<b>Interpretació</b> Colmatació	
		<b>Observacions</b>	<b>Afecció</b> Si <input type="checkbox"/> No <input type="checkbox"/>	<b>Tipus</b> % <input type="text"/>	

<b>Definició UE</b> Estrat	<b>Textura</b> Compacta	<b>Composició</b>	<b>Sector</b> D	<b>Zona</b> 3	<b>UE</b> 3123
<b>Relacions Físiques</b>	<b>Color</b> Marró Fosc	<b>Geològica</b> Argila	<b>Orgànica</b> Carbons	<b>Artificial</b>	<b>Foto. Plan.</b> 948 949
<b>Igual a</b> <b>Cobreix</b> 3126 3127 <b>Farceix</b> <b>Talla</b> <b>Es recolza</b> <b>Es lliura</b>	<b>Cobert per</b> 3122 <b>Farcit per</b> <b>Tallat per</b> 3125 3128 3088 3012 <b>Se li recolza</b> <b>Se li lliura</b>	<b>Datació</b>	<b>Criteri datació</b>	<b>Interpretació</b> Colmatació	
		<b>Observacions</b>	<b>Afecció</b> Si <input type="checkbox"/> No <input type="checkbox"/>	<b>Tipus</b> % <input type="text"/>	

<b>Definició UE</b> Estructura	<b>Textura</b> 	<b>Composició</b>	<b>Sector</b> D	<b>Zona</b> 3	<b>UE</b> 3124
<b>Relacions Físiques</b>	<b>Color</b> 	<b>Geològica</b>	<b>Foto. Plan.</b>		
		<b>Orgànica</b>	1001	12	
		<b>Artificial</b>	1002		
<b>Igual a</b>			1008		
<b>Cobreix</b>	<b>Cobert per</b> 3002	<b>Datació</b> S. XIX-XX	<b>Criteri datació</b> Arquitectònic/Artí		
<b>Farceix</b> 3125	<b>Farcit per</b>	<b>Interpretació</b> Mur			
<b>Talla</b>	<b>Tallat per</b> 3088	<b>Observacions</b> Mur compostat per pedres rectangulars lligades amb morter de calç blanca lligades amb morter de calç blanca. Orientat en sentit est-oest			
<b>Es recolza</b>	<b>Se li recolza</b> 3111	<b>Afecció</b> Si <input checked="" type="checkbox"/> No <input type="checkbox"/>	<b>Tipus</b> Total	%	
<b>Es lliura</b>	<b>Se li lliura</b>				

<b>Definició UE</b> Retall/Interestrat	<b>Textura</b> 	<b>Composició</b>	<b>Sector</b> D	<b>Zona</b> 3	<b>UE</b> 3125
<b>Relacions Físiques</b>	<b>Color</b> 	<b>Geològica</b>	<b>Foto. Plan.</b>		
		<b>Orgànica</b>			
		<b>Artificial</b>			
<b>Igual a</b>		<b>Datació</b> S. XIX-XX	<b>Criteri datació</b> Estratigràfic		
<b>Cobreix</b>	<b>Cobert per</b> 3002	<b>Interpretació</b> Trinxera de fonamentació del mur 3124			
<b>Farceix</b>	<b>Farcit per</b> 3124	<b>Observacions</b>			
<b>Talla</b> 3123	<b>Tallat per</b>				
<b>Es recolza</b>	<b>Se li recolza</b>	<b>Afecció</b> Si <input type="checkbox"/> No <input type="checkbox"/>	<b>Tipus</b>	%	
<b>Es lliura</b>	<b>Se li lliura</b>				

<b>Definició UE</b> Estrat	<b>Textura</b> Compacta	<b>Composició</b>	<b>Sector</b> D	<b>Zona</b> 3	<b>UE</b> 3126
<b>Relacions Físiques</b>	<b>Color</b> Marró Fosc	<b>Geològica</b> Argila	<b>Foto. Plan.</b>		
		<b>Orgànica</b> Carbons	950		
		<b>Artificial</b>	951		
<b>Igual a</b> 3110		<b>Datació</b> S. IX-XI	<b>Criteri datació</b> Ceràmic		
<b>Cobreix</b>	<b>Cobert per</b> 3123	<b>Interpretació</b> Farciment de la sitja 3109			
<b>Farceix</b> 3109	<b>Farcit per</b>	<b>Observacions</b>			
<b>Talla</b>	<b>Tallat per</b> 3088				
<b>Es recolza</b>	<b>Se li recolza</b>	<b>Afecció</b> Si <input type="checkbox"/> No <input type="checkbox"/>	<b>Tipus</b>	%	
<b>Es lliura</b>	<b>Se li lliura</b>				

<b>Definició UE</b> Estrat	<b>Textura</b> Compacta	<b>Composició</b>	<b>Sector</b> D	<b>Zona</b> 3	<b>UE</b> 3127
<b>Relacions Físiques</b>	<b>Color</b> Vermellós	<b>Geològica</b> Argila	<b>Orgànica</b> Carbons	<b>Artificial</b>	<b>Foto. Plan.</b>
<b>Igual a</b> 3009	<b>Cobert per</b> 3123	<b>Datació</b>	<b>Criteri datació</b>	<b>Interpretació</b> Colmatació	
<b>Farceix</b>	<b>Farcit per</b>	<b>Observacions</b> Nivell no excavat.			
<b>Talla</b>	<b>Tallat per</b> 3109 3128 3088	<b>Afecció</b> Si <input type="checkbox"/> No <input type="checkbox"/>	<b>Tipus</b>	%	
<b>Es recolza</b>	<b>Se li recolza</b>				
<b>Es lliura</b>	<b>Se li lliura</b>				

<b>Definició UE</b> Retall/Interestrat	<b>Textura</b>	<b>Composició</b>	<b>Sector</b> D	<b>Zona</b> 3	<b>UE</b> 3128
<b>Relacions Físiques</b>	<b>Color</b>	<b>Geològica</b>	<b>Orgànica</b>	<b>Artificial</b>	<b>Foto. Plan.</b>
<b>Igual a</b>	<b>Cobert per</b>	<b>Datació</b> S. XIX-XX	<b>Criteri datació</b> Estratigràfic	<b>Interpretació</b> Trinxera de fonamentació del dipòsit 3111	
<b>Farceix</b>	<b>Farcit per</b> 3111	<b>Observacions</b>			
<b>Talla</b> 3122 3123 3127	<b>Tallat per</b>	<b>Afecció</b> Si <input type="checkbox"/> No <input type="checkbox"/>	<b>Tipus</b>	%	
<b>Es recolza</b>	<b>Se li recolza</b>				
<b>Es lliura</b>	<b>Se li lliura</b>				

<b>Definició UE</b> Estrat	<b>Textura</b> Compacta	<b>Composició</b>	<b>Sector</b> D	<b>Zona</b> 3	<b>UE</b> 3129
<b>Relacions Físiques</b>	<b>Color</b> Vermellós	<b>Geològica</b> Argila	<b>Orgànica</b> Carbons	<b>Artificial</b>	<b>Foto. Plan.</b>
<b>Igual a</b> 3190	<b>Cobert per</b> 3131	<b>Datació</b> S. XIV	<b>Criteri datació</b> Ceràmic	<b>Interpretació</b> Colmatació	
<b>Farceix</b>	<b>Farcit per</b>	<b>Observacions</b>			
<b>Talla</b>	<b>Tallat per</b> 3089 3130 3119	<b>Afecció</b> Si <input type="checkbox"/> No <input type="checkbox"/>	<b>Tipus</b>	%	
<b>Es recolza</b>	<b>Se li recolza</b>				
<b>Es lliura</b>	<b>Se li lliura</b>				

<b>Definició UE</b> Retall/Interestrat	<b>Textura</b> [ ]	<b>Composició</b>	<b>Sector</b> D	<b>Zona</b> 3	<b>UE</b> 3130
<b>Relacions Físiques</b>	<b>Color</b> [ ]	<b>Geològica</b> [ ]	<b>Orgànica</b> [ ]	<b>Artificial</b> [ ]	<b>Foto. Plan.</b>
<b>Igual a</b> 3194	<b>Cobreix</b>	<b>Cobert per</b>	<b>Datació</b>	<b>Criteri datació</b>	
<b>Farceix</b>	<b>Farcit per</b> 3120	<b>Interpretació</b> Indeterminat	[ ]	[ ]	
<b>Talla</b> 3129	<b>Tallat per</b>	<b>Observacions</b>	[ ]		
<b>Es recolza</b>	<b>Se li recolza</b>	<b>Afecció</b> Si <input type="checkbox"/> No <input type="checkbox"/>	<b>Tipus</b>	[ ]	% [ ]
<b>Es lliura</b>	<b>Se li lliura</b>				

<b>Definició UE</b> Estrat	<b>Textura</b> Compacta	<b>Composició</b>	<b>Sector</b> D	<b>Zona</b> 3	<b>UE</b> 3131
<b>Relacions Físiques</b>	<b>Color</b> Marró Fosc	<b>Geològica</b> Argila	<b>Orgànica</b> Carbons	<b>Artificial</b> [ ]	<b>Foto. Plan.</b>
<b>Igual a</b> 3165 3198 3136	<b>Cobreix</b>	<b>Cobert per</b> 3120	<b>Datació</b>	<b>Criteri datació</b>	942 34
<b>Farceix</b>	<b>Farcit per</b>	<b>Interpretació</b> Colmatació	[ ]	[ ]	943
<b>Talla</b>	<b>Tallat per</b> 3132 3116 3119 3089	<b>Observacions</b>	[ ]		
<b>Es recolza</b>	<b>Se li recolza</b>	<b>Afecció</b> Si <input type="checkbox"/> No <input type="checkbox"/>	<b>Tipus</b>	[ ]	% [ ]
<b>Es lliura</b>	<b>Se li lliura</b>				

<b>Definició UE</b> Retall/Interestrat	<b>Textura</b> [ ]	<b>Composició</b>	<b>Sector</b> D	<b>Zona</b> 3	<b>UE</b> 3132
<b>Relacions Físiques</b>	<b>Color</b> [ ]	<b>Geològica</b> [ ]	<b>Orgànica</b> [ ]	<b>Artificial</b> [ ]	<b>Foto. Plan.</b>
<b>Igual a</b>	<b>Cobreix</b>	<b>Cobert per</b>	<b>Datació</b>	<b>Criteri datació</b>	938
<b>Farceix</b>	<b>Farcit per</b> 3133	<b>Interpretació</b> Indeterminat	[ ]	[ ]	939
<b>Talla</b> 3131	<b>Tallat per</b>	<b>Observacions</b>	[ ]		
<b>Es recolza</b>	<b>Se li recolza</b>	<b>Afecció</b> Si <input type="checkbox"/> No <input type="checkbox"/>	<b>Tipus</b>	[ ]	% [ ]
<b>Es lliura</b>	<b>Se li lliura</b>				

<b>Definició UE</b> Estrat	<b>Textura</b> Compacta	<b>Composició</b>	<b>Sector</b> D	<b>Zona</b> 3	<b>UE</b> 3133
<b>Relacions Físiques</b>	<b>Color</b> Marró Clar	<b>Geològica</b> Llims	<b>Foto. Plan.</b>		
<b>Igual a</b>	<b>Cobert per</b> 3120	<b>Orgànica</b> Carbons	<b>Artificial</b>	938	34
<b>Cobreix</b> 3132	<b>Farcit per</b>	<b>Datació</b> S. XVII	<b>Criteri datació</b> Ceràmic	939	
<b>Farceix</b>	<b>Tallat per</b> 3116	<b>Interpretació</b> Farciment del retall 3132			
<b>Talla</b>	<b>Es recolza</b>	<b>Observacions</b>			
<b>Es recolza</b>	<b>Se li recolza</b>	<b>Afecció</b> Si <input type="checkbox"/> No <input type="checkbox"/> <b>Tipus</b> % <input type="checkbox"/>			
<b>Es lliura</b>	<b>Se li lliura</b>				

<b>Definició UE</b> Estrat	<b>Textura</b> Solta	<b>Composició</b>	<b>Sector</b> D	<b>Zona</b> 3	<b>UE</b> 3134
<b>Relacions Físiques</b>	<b>Color</b> Marró	<b>Geològica</b> Sorra	<b>Foto. Plan.</b>		
<b>Igual a</b> 3040	<b>Cobert per</b> 3121	<b>Orgànica</b>	<b>Artificial</b>	920	
<b>Cobreix</b> 3136	<b>Farcit per</b>	<b>Datació</b>	<b>Criteri datació</b>	921	
<b>Farceix</b> 3135	<b>Tallat per</b> 3034	<b>Interpretació</b> Farciment del retal 3135			
<b>Talla</b>	<b>Es recolza</b>	<b>Observacions</b>			
<b>Es recolza</b>	<b>Se li recolza</b>	<b>Afecció</b> Si <input type="checkbox"/> No <input type="checkbox"/> <b>Tipus</b> % <input type="checkbox"/>			
<b>Es lliura</b>	<b>Se li lliura</b>				

<b>Definició UE</b> Retall/Interestrat	<b>Textura</b>	<b>Composició</b>	<b>Sector</b> D	<b>Zona</b> 3	<b>UE</b> 3135
<b>Relacions Físiques</b>	<b>Color</b>	<b>Geològica</b>	<b>Foto. Plan.</b>		
<b>Igual a</b> 3043	<b>Cobert per</b>	<b>Orgànica</b>	<b>Artificial</b>	920	
<b>Cobreix</b>	<b>Farcit per</b> 3134 3040	<b>Datació</b>	<b>Criteri datació</b>	921	
<b>Farceix</b>	<b>Tallat per</b>	<b>Interpretació</b> Indeterminat			
<b>Talla</b> 3136	<b>Es recolza</b>	<b>Observacions</b>			
<b>Es recolza</b>	<b>Se li recolza</b>	<b>Afecció</b> Si <input type="checkbox"/> No <input type="checkbox"/> <b>Tipus</b> % <input type="checkbox"/>			
<b>Es lliura</b>	<b>Se li lliura</b>				

<b>Definició UE</b> Estrat	<b>Textura</b> Compacta	<b>Composició</b>	<b>Sector</b> D	<b>Zona</b> 3	<b>UE</b> 3136
<b>Relacions Físiques</b>	<b>Color</b> Marró Clar	<b>Geològica</b> Argila	<b>Foto. Plan.</b>		
<b>Igual a</b> 3044	<b>Cobert per</b> 3121	<b>Orgànica</b> Carbons	<b>Datació</b>	<b>Criteri datació</b>	922 923 1006 1030
<b>Cobreix</b> 3000	<b>Farcit per</b>	<b>Artificial</b>	<b>Interpretació</b> Colmatació		
<b>Farceix</b>	<b>Tallat per</b> 3135 3119 3034	<b>Observacions</b>			
<b>Talla</b>	<b>Se li recolza</b>	<b>Afecció</b> Si <input type="checkbox"/> No <input type="checkbox"/> <b>Tipus</b> % <input type="text"/>			
<b>Es recolza</b>	<b>Se li lliura</b>				

<b>Definició UE</b> Estrat	<b>Textura</b> Solta	<b>Composició</b>	<b>Sector</b> D	<b>Zona</b> 3	<b>UE</b> 3137
<b>Relacions Físiques</b>	<b>Color</b> Beix	<b>Geològica</b> Sorra, grava	<b>Foto. Plan.</b>		
<b>Igual a</b> 3118	<b>Cobert per</b> 3094	<b>Orgànica</b>	<b>Datació</b>	<b>Criteri datació</b>	1026 1027 1028 1029
<b>Farceix</b>	<b>Farcit per</b>	<b>Artificial</b>	<b>Interpretació</b> Colmatació		
<b>Talla</b>	<b>Tallat per</b>	<b>Observacions</b>			
<b>Es recolza</b>	<b>Se li recolza</b>	<b>Afecció</b> Si <input type="checkbox"/> No <input type="checkbox"/> <b>Tipus</b> % <input type="text"/>			
<b>Es lliura</b>	<b>Se li lliura</b>				

<b>Definició UE</b> Estrat	<b>Textura</b> Compacta	<b>Composició</b>	<b>Sector</b> D	<b>Zona</b> 3	<b>UE</b> 3138
<b>Relacions Físiques</b>	<b>Color</b> Ataronjat	<b>Geològica</b> Argila	<b>Foto. Plan.</b>		
<b>Igual a</b> 3157 3146 3147	<b>Cobert per</b> 3002	<b>Orgànica</b> Carbons	<b>Datació</b>	<b>Criteri datació</b>	1049 1050
<b>Farceix</b>	<b>Farcit per</b>	<b>Artificial</b> morter	<b>Interpretació</b> Colmatació		
<b>Talla</b>	<b>Tallat per</b> 3142	<b>Observacions</b>			
<b>Es recolza</b>	<b>Se li recolza</b>	<b>Afecció</b> Si <input type="checkbox"/> No <input type="checkbox"/> <b>Tipus</b> % <input type="text"/>			
<b>Es lliura</b>	<b>Se li lliura</b>				



<b>Definició UE</b>	<b>Textura</b>	<b>Composició</b>	<b>Sector</b> <input type="text" value="D"/>	<b>Zona</b> <input type="text" value="3"/>	<b>UE</b> <b>3139</b>
<input type="text" value="Estructura"/>	<input type="text"/>	<b>Geològica</b>	<input type="text"/>		
<b>Relacions Físiques</b>	<b>Color</b>	<b>Orgànica</b>	<input type="text"/>		
<input type="text"/>	<input type="text"/>	<b>Artificial</b>	<input type="text"/>		
<b>Igual a</b>		<b>Datació</b>	<input type="text" value="S. XIX-XX"/>	<b>Criteri datació</b>	<input type="text" value="Arquitectònic/Artí"/>
<b>Cobreix</b>	<b>Cobert per</b>	<b>Interpretació</b>	<input type="text" value="Clavaguera"/>		
	<input type="text" value="3002"/>	<b>Observacions</b>	<input type="text" value="Clavaguera orientada en sentit nord-sud. Realitzada amb rajoles i pedres lligades amb morter de calç blanca."/>		
<b>Farceix</b>	<b>Farcit per</b>	<b>Afecció</b>	<b>Si</b> <input checked="" type="checkbox"/>	<b>Tipus</b>	
<input type="text" value="3141"/>	<input type="text"/>	<b>No</b> <input type="checkbox"/>	<input type="text" value="Total"/>	<input type="text" value=""/>	<input type="text" value=""/>
<b>Talla</b>	<b>Tallat per</b>				
<b>Es recolza</b>	<b>Se li recolza</b>				
<b>Es lliura</b>	<b>Se li lliura</b>				
					<b>Foto. Plan.</b>
					<input type="text" value="1047"/> <input type="text" value="13"/>
					<input type="text" value="1048"/>

<b>Definició UE</b>	<b>Textura</b>	<b>Composició</b>	<b>Sector</b> <input type="text" value="D"/>	<b>Zona</b> <input type="text" value="3"/>	<b>UE</b> <b>3140</b>
<input type="text" value="Estructura"/>	<input type="text"/>	<b>Geològica</b>	<input type="text"/>		
<b>Relacions Físiques</b>	<b>Color</b>	<b>Orgànica</b>	<input type="text"/>		
<input type="text"/>	<input type="text"/>	<b>Artificial</b>	<input type="text"/>		
<b>Igual a</b>		<b>Datació</b>	<input type="text" value="S. XIX-XIX"/>	<b>Criteri datació</b>	<input type="text" value="Arquitectònic/Artí"/>
<b>Cobreix</b>	<b>Cobert per</b>	<b>Interpretació</b>	<input type="text" value="Clavaguera"/>		
<b>Farceix</b>	<b>Farcit per</b>	<b>Observacions</b>	<input type="text" value="Clavaguera orientada en sentit nord-sud, realitzada amb pedres i rajoles lligades amb morter de calç blanca. La base es de rajoles de 15x30 cm."/>		
<input type="text" value="3142"/>	<input type="text"/>	<b>Afecció</b>	<b>Si</b> <input checked="" type="checkbox"/>	<b>Tipus</b>	
<b>Talla</b>	<b>Tallat per</b>	<b>No</b> <input type="checkbox"/>	<input type="text" value="Total"/>	<input type="text" value=""/>	<input type="text" value=""/>
<b>Es recolza</b>	<b>Se li recolza</b>				
<input type="text" value="3166"/>	<input type="text"/>				
<b>Es lliura</b>	<b>Se li lliura</b>				
					<b>Foto. Plan.</b>
					<input type="text" value="1146"/> <input type="text" value="13"/>
					<input type="text" value="1147"/> <input type="text" value="34"/>

<b>Definició UE</b>	<b>Textura</b>	<b>Composició</b>	<b>Sector</b> <input type="text" value="D"/>	<b>Zona</b> <input type="text" value="3"/>	<b>UE</b> <b>3141</b>
<input type="text" value="Retall/Interestrat"/>	<input type="text"/>	<b>Geològica</b>	<input type="text"/>		
<b>Relacions Físiques</b>	<b>Color</b>	<b>Orgànica</b>	<input type="text"/>		
<input type="text"/>	<input type="text"/>	<b>Artificial</b>	<input type="text"/>		
<b>Igual a</b>		<b>Datació</b>	<input type="text" value="S. XIX-XX"/>	<b>Criteri datació</b>	<input type="text" value="Estratigràfic"/>
<b>Cobreix</b>	<b>Cobert per</b>	<b>Interpretació</b>	<input type="text" value="Trinxera de fonamentació de la claveguera 3139"/>		
<b>Farceix</b>	<b>Farcit per</b>	<b>Observacions</b>	<input type="text"/>		
<input type="text" value="3139"/>	<input type="text"/>	<b>Afecció</b>	<b>Si</b> <input type="checkbox"/>	<b>Tipus</b>	
<b>Talla</b>	<b>Tallat per</b>	<b>No</b> <input type="checkbox"/>	<input type="text" value="Total"/>	<input type="text" value=""/>	<input type="text" value=""/>
<b>Es recolza</b>	<b>Se li recolza</b>				
<b>Es lliura</b>	<b>Se li lliura</b>				
					<b>Foto. Plan.</b>
					<input type="text"/>
					<input type="text"/>

<b>Definició UE</b> Retall/Interestrat	<b>Textura</b> [ ]	<b>Composició</b>	<b>Sector</b> [ D ]	<b>Zona</b> [ 3 ]	<b>UE</b> [ 3142 ]
<b>Relacions Físiques</b>	<b>Color</b> [ ]	<b>Geològica</b> [ ]	<b>Orgànica</b> [ ]	<b>Artificial</b> [ ]	<b>Foto. Plan.</b> [ ] [ ]
<b>Igual a</b>	<b>Cobert per</b>	<b>Datació</b> [ S. XIX-XX ]		<b>Criteri datació</b> [ Estratigràfic ]	
<b>Cobreix</b>		<b>Interpretació</b> Trinxera de fonamentació de la claveguera 3140			
<b>Farceix</b>	<b>Farcit per</b> 3140	<b>Observacions</b> [ ]			
<b>Talla</b> 3138 3147	<b>Tallat per</b>	<b>Afecció</b> Si [ ] No [ ] <b>Tipus</b> [ ] % [ ]			
<b>Es recolza</b>	<b>Se li recolza</b>				
<b>Es lliura</b>	<b>Se li lliura</b>				

<b>Definició UE</b> Estructura	<b>Textura</b> [ ]	<b>Composició</b>	<b>Sector</b> [ D ]	<b>Zona</b> [ 3 ]	<b>UE</b> [ 3143 ]
<b>Relacions Físiques</b>	<b>Color</b> [ ]	<b>Geològica</b> [ ]	<b>Orgànica</b> [ ]	<b>Artificial</b> [ ]	<b>Foto. Plan.</b> [ ] 13
<b>Igual a</b>	<b>Cobert per</b>	<b>Datació</b> [ S. XVI-XVIII ]		<b>Criteri datació</b> [ Estratigràfic ]	
<b>Cobreix</b>		<b>Interpretació</b> Mur			
<b>Farceix</b>	<b>Farcit per</b>	<b>Observacions</b> Mur orientat en sentit est-oest, realitzat amb pedres irregulars lligades amb morter de calç blanca.			
<b>Talla</b> 3144	<b>Tallat per</b>	<b>Afecció</b> Si [ X ] No [ ] <b>Tipus</b> [ Total ] % [ ]			
<b>Es recolza</b> 3000	<b>Se li recolza</b> 3168				
<b>Es lliura</b>	<b>Se li lliura</b>				

<b>Definició UE</b> Retall/Interestrat	<b>Textura</b> [ ]	<b>Composició</b>	<b>Sector</b> [ D ]	<b>Zona</b> [ 3 ]	<b>UE</b> [ 3144 ]
<b>Relacions Físiques</b>	<b>Color</b> [ ]	<b>Geològica</b> [ ]	<b>Orgànica</b> [ ]	<b>Artificial</b> [ ]	<b>Foto. Plan.</b> [ ] [ ]
<b>Igual a</b>	<b>Cobert per</b>	<b>Datació</b> [ S. XVI-XVIII ]		<b>Criteri datació</b> [ Estratigràfic ]	
<b>Cobreix</b>		<b>Interpretació</b> Trinxera de fonamentació del mur 3143			
<b>Farceix</b>	<b>Farcit per</b> 3143	<b>Observacions</b> [ ]			
<b>Talla</b>	<b>Tallat per</b>	<b>Afecció</b> Si [ ] No [ ] <b>Tipus</b> [ ] % [ ]			
<b>Es recolza</b>	<b>Se li recolza</b>				
<b>Es lliura</b>	<b>Se li lliura</b>				

<b>Definició UE</b>	<b>Textura</b>	<b>Composició</b>	<b>Sector</b> D	<b>Zona</b> 3	<b>UE</b> 3145
Estructura		<b>Geològica</b>			
<b>Relacions Físiques</b>	<b>Color</b>	<b>Orgànica</b>			<b>Foto. Plan.</b>
		<b>Artificial</b>			911 13
<b>Igual a</b>		<b>Datació</b>	S. .XVI-XVII	<b>Criteri datació</b>	912
<b>Cobreix</b>	<b>Cobert per</b>	<b>Interpretació</b>		Ceràmic	913
		Forn			914
<b>Farceix</b>	<b>Farcit per</b>	<b>Observacions</b>			915
3150	3146	Estructura de combustió o forn, presenta la sola i les parets altament rubefactades. Presenta una forma rectangular amb les cantonades arrodonides. El mur 3148, al cantó oest, es reaprofitat com a paret del forn.			916
<b>Talla</b>	<b>Tallat per</b>	<b>Afecció</b>	Si <input checked="" type="checkbox"/>	<b>Tipus</b>	1035
		No <input type="checkbox"/>		Total	1036
<b>Es recolza</b>	<b>Se li recolza</b>			%	1037
					1038
<b>Es lliura</b>	<b>Se li lliura</b>				1039
					1040
					1041
					1042

<b>Definició UE</b>	<b>Textura</b>	<b>Composició</b>	<b>Sector</b> D	<b>Zona</b> 3	<b>UE</b> 3146
Estrat	Compacta	<b>Geològica</b>			
<b>Relacions Físiques</b>	<b>Color</b>	<b>Orgànica</b>			<b>Foto. Plan.</b>
	Marró Clar	<b>Artificial</b>			911 34
<b>Igual a</b>		<b>Datació</b>	S. XVI-XVII	<b>Criteri datació</b>	912
<b>Cobreix</b>	<b>Cobert per</b>	<b>Interpretació</b>		Ceràmic	913
	3138	Farciment del forn 3145			914
<b>Farceix</b>	<b>Farcit per</b>	<b>Observacions</b>			915
3145					916
<b>Talla</b>	<b>Tallat per</b>	<b>Afecció</b>	Si <input type="checkbox"/>	<b>Tipus</b>	1035
		No <input type="checkbox"/>		Total	1036
<b>Es recolza</b>	<b>Se li recolza</b>			%	1037
					1038
<b>Es lliura</b>	<b>Se li lliura</b>				1039
					1040
					1041
					1042

<b>Definició UE</b>	<b>Textura</b>	<b>Composició</b>	<b>Sector</b> D	<b>Zona</b> 3	<b>UE</b> 3147
Estrat	Compacta	<b>Geològica</b>			
<b>Relacions Físiques</b>	<b>Color</b>	<b>Orgànica</b>			<b>Foto. Plan.</b>
	Marró	<b>Artificial</b>			34
<b>Igual a</b>		<b>Datació</b>	S. XVII	<b>Criteri datació</b>	
<b>Cobreix</b>	<b>Cobert per</b>	<b>Interpretació</b>		Ceràmic	
	3138	Farciment del retall 3158			
<b>Farceix</b>	<b>Farcit per</b>	<b>Observacions</b>			
3158					
<b>Talla</b>	<b>Tallat per</b>	<b>Afecció</b>	Si <input type="checkbox"/>	<b>Tipus</b>	
	3169 3160	No <input type="checkbox"/>		Total	
<b>Es recolza</b>	<b>Se li recolza</b>			%	
<b>Es lliura</b>	<b>Se li lliura</b>				

<b>Definició UE</b>	<b>Textura</b>	<b>Composició</b>	<b>Sector</b> <input type="text" value="D"/>	<b>Zona</b> <input type="text" value="3"/>	<b>UE</b> <b>3148</b>
<input type="text" value="Estructura"/>	<input type="text"/>	<b>Geològica</b>	<input type="text"/>		
<b>Relacions Físiques</b>	<b>Color</b>	<b>Orgànica</b>	<input type="text"/>		
<input type="text"/>	<input type="text"/>	<b>Artificial</b>	<input type="text"/>		
<b>Igual a</b>		<b>Datació</b>	<input type="text" value="S. XVII"/>	<b>Criteri datació</b>	<input type="text" value="Estratigràfic"/>
<b>Cobreix</b>	<b>Cobert per</b>	<b>Interpretació</b>	<input type="text" value="Mur"/>		
	<input type="text" value="3002"/>	<b>Observacions</b>	<input type="text" value="Mur orientat en sentit nord-sud. Realitzat amb pedres irregulars lligades amb morter de color ataronjat. Es reaprofitat com a paret oest de l'estructura de combustió 3145, per aquest motiu presenta una de les cares altament rubefactada."/>		
<b>Farceix</b>	<b>Farcit per</b>	<b>Afecció</b>	<b>Si</b> <input checked="" type="checkbox"/>	<b>Tipus</b>	<input type="text" value="Parcial"/>
<input type="text" value="3149"/>	<input type="text"/>	<b>No</b> <input type="checkbox"/>		<b>%</b>	<input type="text" value="50"/>
<b>Talla</b>	<b>Tallat per</b>	<b>Foto. Plan.</b>			
<input type="text"/>	<input type="text"/>	<input type="text" value="34"/>			
<b>Es recolza</b>	<b>Se li recolza</b>				
<input type="text" value="3145"/>	<input type="text"/>				
<b>Es lliura</b>	<b>Se li lliura</b>				
<input type="text"/>	<input type="text"/>				

<b>Definició UE</b>	<b>Textura</b>	<b>Composició</b>	<b>Sector</b> <input type="text" value="D"/>	<b>Zona</b> <input type="text" value="3"/>	<b>UE</b> <b>3149</b>
<input type="text" value="Retall/Interestrat"/>	<input type="text"/>	<b>Geològica</b>	<input type="text"/>		
<b>Relacions Físiques</b>	<b>Color</b>	<b>Orgànica</b>	<input type="text"/>		
<input type="text"/>	<input type="text"/>	<b>Artificial</b>	<input type="text"/>		
<b>Igual a</b>		<b>Datació</b>	<input type="text" value="S. XVII"/>	<b>Criteri datació</b>	<input type="text" value="Estratigràfic"/>
<b>Cobreix</b>	<b>Cobert per</b>	<b>Interpretació</b>	<input type="text" value="Trinxera de fonamentació del 3148"/>		
	<input type="text"/>	<b>Observacions</b>	<input type="text"/>		
<b>Farceix</b>	<b>Farcit per</b>	<b>Afecció</b>	<b>Si</b> <input type="checkbox"/>	<b>Tipus</b>	<input type="text"/>
<input type="text" value="3148"/>	<input type="text"/>	<b>No</b> <input type="checkbox"/>		<b>%</b>	<input type="text"/>
<b>Talla</b>	<b>Tallat per</b>	<b>Foto. Plan.</b>			
<input type="text"/>	<input type="text"/>	<input type="text"/>			
<b>Es recolza</b>	<b>Se li recolza</b>				
<input type="text"/>	<input type="text"/>				
<b>Es lliura</b>	<b>Se li lliura</b>				
<input type="text"/>	<input type="text"/>				

<b>Definició UE</b>	<b>Textura</b>	<b>Composició</b>	<b>Sector</b> <input type="text" value="D"/>	<b>Zona</b> <input type="text" value="3"/>	<b>UE</b> <b>3150</b>
<input type="text" value="Retall/Interestrat"/>	<input type="text"/>	<b>Geològica</b>	<input type="text"/>		
<b>Relacions Físiques</b>	<b>Color</b>	<b>Orgànica</b>	<input type="text"/>		
<input type="text"/>	<input type="text"/>	<b>Artificial</b>	<input type="text"/>		
<b>Igual a</b>		<b>Datació</b>	<input type="text" value="S. XVI-XVII"/>	<b>Criteri datació</b>	<input type="text" value="Estratigràfic"/>
<b>Cobreix</b>	<b>Cobert per</b>	<b>Interpretació</b>	<input type="text" value="Trinxera de fonamentació del 3145"/>		
	<input type="text"/>	<b>Observacions</b>	<input type="text"/>		
<b>Farceix</b>	<b>Farcit per</b>	<b>Afecció</b>	<b>Si</b> <input type="checkbox"/>	<b>Tipus</b>	<input type="text"/>
<input type="text" value="3145"/>	<input type="text"/>	<b>No</b> <input type="checkbox"/>		<b>%</b>	<input type="text"/>
<b>Talla</b>	<b>Tallat per</b>	<b>Foto. Plan.</b>			
<input type="text" value="3161 3162 3163 3157"/>	<input type="text"/>	<input type="text" value="34"/>			
<b>Es recolza</b>	<b>Se li recolza</b>				
<input type="text"/>	<input type="text"/>				
<b>Es lliura</b>	<b>Se li lliura</b>				
<input type="text"/>	<input type="text"/>				

<b>Definició UE</b> Retall/Interestrat	<b>Textura</b> 	<b>Composició</b>	<b>Sector</b> D	<b>Zona</b> 3	<b>UE</b> 3151
<b>Relacions Físiques</b>	<b>Color</b> 	<b>Geològica</b>	<b>Foto. Plan.</b>		
<b>Igual a</b>		<b>Orgànica</b>	<b>Datació</b> S. XVII	<b>Criteri datació</b> Estratigràfic	12
<b>Cobreix</b>	<b>Cobert per</b>	<b>Artificial</b>	<b>Interpretació</b> Sitja		
<b>Farceix</b>	<b>Farcit per</b> 3152	<b>Observacions</b> Sitja tallada per la trinxera de fonamentació del dipòsit 3153. Tant sols conserva part de l'extrem sud.			
<b>Talla</b> 3009 3000	<b>Tallat per</b> 3154	<b>Afecció</b> Si <input type="checkbox"/> No <input type="checkbox"/> <b>Tipus</b> % <input type="text"/>			
<b>Es recolza</b>	<b>Se li recolza</b>				
<b>Es lliura</b>	<b>Se li lliura</b>				

<b>Definició UE</b> Estrat	<b>Textura</b> Solta	<b>Composició</b>	<b>Sector</b> D	<b>Zona</b> 3	<b>UE</b> 3152
<b>Relacions Físiques</b>	<b>Color</b> Gris	<b>Geològica</b> Argila	<b>Foto. Plan.</b>		
<b>Igual a</b>		<b>Orgànica</b> Carbons	<b>Datació</b> S. XVII	<b>Criteri datació</b> Ceràmic	
<b>Cobreix</b>	<b>Cobert per</b>	<b>Artificial</b> material Constructiu, ceràmica	<b>Interpretació</b> Farciment de la sitja 3151		
<b>Farceix</b>	<b>Farcit per</b> 3151	<b>Observacions</b>			
<b>Talla</b>	<b>Tallat per</b> 3154	<b>Afecció</b> Si <input type="checkbox"/> No <input type="checkbox"/> <b>Tipus</b> % <input type="text"/>			
<b>Es recolza</b>	<b>Se li recolza</b>				
<b>Es lliura</b>	<b>Se li lliura</b>				

<b>Definició UE</b> Estructura	<b>Textura</b> 	<b>Composició</b>	<b>Sector</b> D	<b>Zona</b> 3	<b>UE</b> 3153
<b>Relacions Físiques</b>	<b>Color</b> 	<b>Geològica</b>	<b>Foto. Plan.</b>		
<b>Igual a</b>		<b>Orgànica</b>	<b>Datació</b> S. XIX-XX	<b>Criteri datació</b> Arquitectònic/Artí	12
<b>Cobreix</b>	<b>Cobert per</b> 3002	<b>Artificial</b>	<b>Interpretació</b> Dipòsit		
<b>Farceix</b>	<b>Farcit per</b> 3154	<b>Observacions</b> No ha estat excavat el seu interior, ja que no estava afectat per la col.locació del tub de les escombreries. Dipòsit de plata quadrada format per quatre parets fetes de rajoles de 30 x 15 cm.			
<b>Talla</b>	<b>Tallat per</b>	<b>Afecció</b> Si <input type="checkbox"/> No <input checked="" type="checkbox"/> <b>Tipus</b> % <input type="text"/>			
<b>Es recolza</b>	<b>Se li recolza</b>				
<b>Es lliura</b>	<b>Se li lliura</b>				

<b>Definició UE</b> Retall/Interestrat	<b>Textura</b> 	<b>Composició</b>	<b>Sector</b> D	<b>Zona</b> 3	<b>UE</b> 3154
<b>Relacions Físiques</b>	<b>Color</b> 	<b>Geològica</b>	<b>Foto. Plan.</b>		
<b>Igual a</b>		<b>Orgànica</b>	<b>Datació</b> S. XIX-XX	<b>Criteri datació</b> Estratigràfic	
<b>Cobreix</b>	<b>Cobert per</b>	<b>Artificial</b>	<b>Interpretació</b> Trinxera de fonamentació del dipòsit 3153		
<b>Farceix</b>	<b>Farcit per</b>		<b>Observacions</b>		
<b>Talla</b> 3151 3152	<b>Tallat per</b>				
<b>Es recolza</b>	<b>Se li recolza</b>				
<b>Es lliura</b>	<b>Se li lliura</b>				
		<b>Afecció</b>	<b>Si</b> <input type="checkbox"/>	<b>Tipus</b>	<b>%</b> <input type="checkbox"/>
		<b>No</b> <input type="checkbox"/>			

<b>Definició UE</b> Estrat	<b>Textura</b> Solta	<b>Composició</b>	<b>Sector</b> D	<b>Zona</b> 3	<b>UE</b> 3155
<b>Relacions Físiques</b>	<b>Color</b> Negre	<b>Geològica</b>	<b>Foto. Plan.</b>		
<b>Igual a</b>		<b>Orgànica</b> Carbons	<b>Datació</b> S. XVI-XVII	<b>Criteri datació</b> Ceràmic	1140
<b>Cobreix</b>	<b>Cobert per</b>	<b>Artificial</b>	<b>Interpretació</b> Farciment del forn 3145		
<b>Farceix</b>	<b>Farcit per</b>		<b>Observacions</b>		
<b>Talla</b> 3145	<b>Tallat per</b>				
<b>Es recolza</b>	<b>Se li recolza</b>				
<b>Es lliura</b>	<b>Se li lliura</b>				
		<b>Afecció</b>	<b>Si</b> <input type="checkbox"/>	<b>Tipus</b>	<b>%</b> <input type="checkbox"/>
		<b>No</b> <input type="checkbox"/>			

<b>Definició UE</b> Estrat	<b>Textura</b> Solta	<b>Composició</b>	<b>Sector</b> D	<b>Zona</b> 3	<b>UE</b> 3156
<b>Relacions Físiques</b>	<b>Color</b> Negre	<b>Geològica</b> Argila	<b>Foto. Plan.</b>		
<b>Igual a</b>		<b>Orgànica</b>	<b>Datació</b> S. XIX-XX	<b>Criteri datació</b> Ceràmic	
<b>Cobreix</b>	<b>Cobert per</b>	<b>Artificial</b> plàstics	<b>Interpretació</b> Farciment del dipòsit 3159		
<b>Farceix</b>	<b>Farcit per</b>		<b>Observacions</b>		
<b>Talla</b> 3159	<b>Tallat per</b>				
<b>Es recolza</b>	<b>Se li recolza</b>				
<b>Es lliura</b>	<b>Se li lliura</b>				
		<b>Afecció</b>	<b>Si</b> <input type="checkbox"/>	<b>Tipus</b>	<b>%</b> <input type="checkbox"/>
		<b>No</b> <input type="checkbox"/>			

<b>Definició UE</b> Estrat	<b>Textura</b> Compacta	<b>Composició</b>	<b>Sector</b> D	<b>Zona</b> 3	<b>UE</b> 3157
<b>Relacions Físiques</b>	<b>Color</b> Marró	<b>Geològica</b> Argila	<b>Orgànica</b>	<b>Artificial</b> material Constructiu, morter	<b>Foto. Plan.</b>
<b>Igual a</b> 3071	<b>Cobert per</b> 3138	<b>Datació</b>	<b>Criteri datació</b>		
<b>Cobreix</b> 3161	<b>Farcit per</b>	<b>Interpretació</b> Colmatació			
<b>Farceix</b>	<b>Tallat per</b> 3158 3150	<b>Observacions</b>			
<b>Talla</b>	<b>Se li recolza</b>				
<b>Es recolza</b>	<b>Se li lliura</b>	<b>Afecció</b> Si <input type="checkbox"/>	<b>Tipus</b>	%	
<b>Es lliura</b>		No <input type="checkbox"/>			

<b>Definició UE</b> Retall/Interestrat	<b>Textura</b>	<b>Composició</b>	<b>Sector</b> D	<b>Zona</b> 3	<b>UE</b> 3158
<b>Relacions Físiques</b>	<b>Color</b>	<b>Geològica</b>	<b>Orgànica</b>	<b>Artificial</b>	<b>Foto. Plan.</b>
<b>Igual a</b>	<b>Cobert per</b>	<b>Datació</b>	<b>Criteri datació</b>		
<b>Cobreix</b>	<b>Farcit per</b> 3147	S. XVII	Estratigràfic	1146 1147	
<b>Farceix</b>	<b>Tallat per</b> 3160	<b>Interpretació</b> Indeterminat			
<b>Talla</b> 3157 3161 3162 3163	<b>Se li recolza</b>	<b>Observacions</b>			
<b>Es recolza</b>	<b>Se li lliura</b>	<b>Afecció</b> Si <input type="checkbox"/>	<b>Tipus</b>	%	
<b>Es lliura</b>		No <input type="checkbox"/>			

<b>Definició UE</b> Estructura	<b>Textura</b>	<b>Composició</b>	<b>Sector</b> D	<b>Zona</b> 3	<b>UE</b> 3159
<b>Relacions Físiques</b>	<b>Color</b>	<b>Geològica</b>	<b>Orgànica</b>	<b>Artificial</b>	<b>Foto. Plan.</b>
<b>Igual a</b>	<b>Cobert per</b>	<b>Datació</b>	<b>Criteri datació</b>		
<b>Cobreix</b> 3160	<b>Farcit per</b> 3156	S. XIX-XX	Arquitectònic/Artí	995 1142 1143	
<b>Farceix</b>	<b>Tallat per</b>	<b>Interpretació</b> Dipòsit			
<b>Talla</b>	<b>Se li recolza</b> 3139	<b>Observacions</b> Dipòsit de planta quadrada, compost per quatre parets i fons fets de rajoles de 0.30 x 0.15 m lligades amb morter de calç de color blanc.			
<b>Es recolza</b>	<b>Se li lliura</b>	<b>Afecció</b> Si <input checked="" type="checkbox"/>	<b>Tipus</b>	%	
<b>Es lliura</b>		No <input type="checkbox"/>	Total		

<b>Definició UE</b> Retall/Interestrat	<b>Textura</b> [ ]	<b>Composició</b>	<b>Sector</b> D	<b>Zona</b> 3	<b>UE</b> 3160
<b>Relacions Físiques</b>	<b>Color</b> [ ]	<b>Geològica</b> [ ]	<b>Orgànica</b> [ ]	<b>Artificial</b> [ ]	<b>Foto. Plan.</b>
<b>Igual a</b>	<b>Cobreix</b>	<b>Cobert per</b>	<b>Datació</b> S. XIX-XX	<b>Criteri datació</b> Estratigràfic	[ ] [ ]
<b>Farceix</b>	<b>Farcit per</b> 3159	<b>Interpretació</b> Trinxera de fonamentació del dipòsit 3159	<b>Observacions</b> [ ]		
<b>Talla</b> 3158 3147 3166 3167	<b>Tallat per</b>	<b>Afecció</b> Si <input type="checkbox"/> No <input type="checkbox"/>		<b>Tipus</b> [ ] % [ ]	
<b>Es recolza</b>	<b>Se li recolza</b>				
<b>Es lliura</b>	<b>Se li lliura</b>				

<b>Definició UE</b> Estrat	<b>Textura</b> Compacta	<b>Composició</b>	<b>Sector</b> D	<b>Zona</b> 3	<b>UE</b> 3161
<b>Relacions Físiques</b>	<b>Color</b> Marró Clar	<b>Geològica</b> Argila	<b>Orgànica</b> Carbons	<b>Artificial</b> ceràmica	<b>Foto. Plan.</b>
<b>Igual a</b> 3078	<b>Cobreix</b> 3162	<b>Cobert per</b> 3157	<b>Datació</b> [ ]	<b>Criteri datació</b> [ ]	1144 34 1145
<b>Farceix</b>	<b>Farcit per</b>	<b>Interpretació</b> Colmatació	<b>Observacions</b> [ ]		
<b>Talla</b>	<b>Tallat per</b> 3158 3150	<b>Afecció</b> Si <input type="checkbox"/> No <input type="checkbox"/>		<b>Tipus</b> [ ] % [ ]	
<b>Es recolza</b>	<b>Se li recolza</b>				
<b>Es lliura</b>	<b>Se li lliura</b>				

<b>Definició UE</b> Estrat	<b>Textura</b> Compacta	<b>Composició</b>	<b>Sector</b> D	<b>Zona</b> 3	<b>UE</b> 3162
<b>Relacions Físiques</b>	<b>Color</b> Marró Fosc	<b>Geològica</b> Argila	<b>Orgànica</b> Carbons	<b>Artificial</b> ceràmica	<b>Foto. Plan.</b>
<b>Igual a</b> 3080	<b>Cobreix</b> 3163	<b>Cobert per</b> 3161	<b>Datació</b> [ ]	<b>Criteri datació</b> [ ]	1148 34 1149
<b>Farceix</b>	<b>Farcit per</b>	<b>Interpretació</b> Colmatació	<b>Observacions</b> [ ]		
<b>Talla</b>	<b>Tallat per</b> 3158 3150	<b>Afecció</b> Si <input type="checkbox"/> No <input type="checkbox"/>		<b>Tipus</b> [ ] % [ ]	
<b>Es recolza</b>	<b>Se li recolza</b>				
<b>Es lliura</b>	<b>Se li lliura</b>				



<b>Definició UE</b> Estrat	<b>Textura</b> Compacta	<b>Composició</b>	<b>Sector</b> D	<b>Zona</b> 3	<b>UE</b> 3163
<b>Relacions Físiques</b>	<b>Color</b> Vermellós	<b>Geològica</b> Argila	<b>Foto. Plan.</b>		
<b>Relacions Físiques</b>		<b>Orgànica</b> Carbons	1150	34	
<b>Igual a</b> 3074 3082 3084		<b>Artificial</b>	1151		
<b>Cobreix</b> 3000	<b>Cobert per</b> 3162	<b>Datació</b>	<b>Criteri datació</b>		
<b>Farceix</b>	<b>Farcit per</b>	<b>Interpretació</b> Colmatació			
<b>Talla</b>	<b>Tallat per</b> 3150 3158	<b>Observacions</b>			
<b>Es recolza</b>	<b>Se li recolza</b>				
<b>Es lliura</b>	<b>Se li lliura</b>	<b>Afecció</b> Si <input type="checkbox"/> No <input type="checkbox"/>	<b>Tipus</b>	%	

<b>Definició UE</b> Estrat	<b>Textura</b> Solta	<b>Composició</b>	<b>Sector</b> D	<b>Zona</b> 3	<b>UE</b> 3164
<b>Relacions Físiques</b>	<b>Color</b> Marró	<b>Geològica</b> Sorra	<b>Foto. Plan.</b>		
<b>Relacions Físiques</b>		<b>Orgànica</b>		34	
<b>Igual a</b>		<b>Artificial</b>			
<b>Cobreix</b> 3165	<b>Cobert per</b>	<b>Datació</b> S. XVIII	<b>Criteri datació</b> Ceràmic		
<b>Farceix</b>	<b>Farcit per</b>	<b>Interpretació</b> Colmatació			
<b>Talla</b>	<b>Tallat per</b> 3167	<b>Observacions</b>			
<b>Es recolza</b>	<b>Se li recolza</b>				
<b>Es lliura</b>	<b>Se li lliura</b>	<b>Afecció</b> Si <input type="checkbox"/> No <input type="checkbox"/>	<b>Tipus</b>	%	

<b>Definició UE</b> Estrat	<b>Textura</b> Compacta	<b>Composició</b>	<b>Sector</b> D	<b>Zona</b> 3	<b>UE</b> 3165
<b>Relacions Físiques</b>	<b>Color</b> Vermellós	<b>Geològica</b> Argila	<b>Foto. Plan.</b>		
<b>Relacions Físiques</b>		<b>Orgànica</b> Carbons		34	
<b>Igual a</b> 3131 3198 3136		<b>Artificial</b>			
<b>Cobreix</b> 3000	<b>Cobert per</b> 3164	<b>Datació</b>	<b>Criteri datació</b>		
<b>Farceix</b>	<b>Farcit per</b>	<b>Interpretació</b> Colmatació			
<b>Talla</b>	<b>Tallat per</b> 3167 3160 3158 3089	<b>Observacions</b>			
<b>Es recolza</b>	<b>Se li recolza</b> 3166				
<b>Es lliura</b>	<b>Se li lliura</b>	<b>Afecció</b> Si <input type="checkbox"/> No <input type="checkbox"/>	<b>Tipus</b>	%	

<b>Definició UE</b>	<b>Textura</b>	<b>Composició</b>	<b>Sector</b> <input type="text" value="D"/>	<b>Zona</b> <input type="text" value="3"/>	<b>UE</b> <b>3166</b>
<input type="text" value="Estructura"/>	<input type="text"/>	<b>Geològica</b>	<input type="text"/>		
<b>Relacions Físiques</b>	<b>Color</b>	<b>Orgànica</b>	<input type="text"/>		
<input type="text"/>	<input type="text"/>	<b>Artificial</b>	<input type="text"/>		
<b>Igual a</b>		<b>Datació</b>	<input type="text" value="S. XVI-XVIII"/>	<b>Criteri datació</b>	<input type="text" value="Estratigràfic"/>
<b>Cobreix</b>	<b>Cobert per</b>	<b>Interpretació</b>	<input type="text" value="Mur"/>		
	<input type="text" value="3002"/>	<b>Observacions</b>	<input type="text" value="Mur orientat en sentit nord-sud, realitzat amb pedres irregulars i lligades amb morter de calç de color blanc."/>		
<b>Farceix</b>	<b>Farcit per</b>	<b>Afecció</b>	<b>Si</b> <input checked="" type="checkbox"/>	<b>Tipus</b>	<input type="text"/>
<input type="text" value="3167"/>	<input type="text"/>	<b>No</b> <input type="checkbox"/>	<b>Total</b>	<input type="text"/>	<b>%</b> <input type="text"/>
<b>Talla</b>	<b>Tallat per</b>	<b>Foto. Plan.</b>			
<input type="text"/>	<input type="text"/>	<input type="text" value="34"/>			
<b>Es recolza</b>	<b>Se li recolza</b>				
<input type="text" value="3143 3165"/>	<input type="text" value="3140"/>				
<b>Es lliura</b>	<b>Se li lliura</b>				
<input type="text"/>	<input type="text"/>				

<b>Definició UE</b>	<b>Textura</b>	<b>Composició</b>	<b>Sector</b> <input type="text" value="D"/>	<b>Zona</b> <input type="text" value="3"/>	<b>UE</b> <b>3167</b>
<input type="text" value="Retall/Interestrat"/>	<input type="text"/>	<b>Geològica</b>	<input type="text"/>		
<b>Relacions Físiques</b>	<b>Color</b>	<b>Orgànica</b>	<input type="text"/>		
<input type="text"/>	<input type="text"/>	<b>Artificial</b>	<input type="text"/>		
<b>Igual a</b>		<b>Datació</b>	<input type="text" value="S. XVI-XVIII"/>	<b>Criteri datació</b>	<input type="text" value="Estratigràfic"/>
<b>Cobreix</b>	<b>Cobert per</b>	<b>Interpretació</b>	<input type="text" value="Trinxera de fonamentació del mur 3166"/>		
	<input type="text" value="3166"/>	<b>Observacions</b>	<input type="text"/>		
<b>Farceix</b>	<b>Farcit per</b>	<b>Afecció</b>	<b>Si</b> <input type="checkbox"/>	<b>Tipus</b>	<input type="text"/>
<input type="text" value="3147"/>	<input type="text"/>	<b>No</b> <input type="checkbox"/>	<b>Total</b>	<input type="text"/>	<b>%</b> <input type="text"/>
<b>Talla</b>	<b>Tallat per</b>	<b>Foto. Plan.</b>			
<input type="text"/>	<input type="text"/>	<input type="text"/>			
<b>Es recolza</b>	<b>Se li recolza</b>				
<input type="text"/>	<input type="text"/>				
<b>Es lliura</b>	<b>Se li lliura</b>				
<input type="text"/>	<input type="text"/>				

<b>Definició UE</b>	<b>Textura</b>	<b>Composició</b>	<b>Sector</b> <input type="text" value="D"/>	<b>Zona</b> <input type="text" value="3"/>	<b>UE</b> <b>3168</b>
<input type="text" value="Estructura"/>	<input type="text"/>	<b>Geològica</b>	<input type="text"/>		
<b>Relacions Físiques</b>	<b>Color</b>	<b>Orgànica</b>	<input type="text"/>		
<input type="text"/>	<input type="text"/>	<b>Artificial</b>	<input type="text"/>		
<b>Igual a</b>		<b>Datació</b>	<input type="text" value="S. XVI-XVIII"/>	<b>Criteri datació</b>	<input type="text" value="Estratigràfic"/>
<b>Cobreix</b>	<b>Cobert per</b>	<b>Interpretació</b>	<input type="text" value="Mur"/>		
	<input type="text" value="3169"/>	<b>Observacions</b>	<input type="text" value="Mur orientat en sentit nord-sud, realitzat amb pedres irregulars lligades amb morter de calç blanca."/>		
<b>Farceix</b>	<b>Farcit per</b>	<b>Afecció</b>	<b>Si</b> <input checked="" type="checkbox"/>	<b>Tipus</b>	<input type="text"/>
<input type="text" value="3000 3143"/>	<input type="text"/>	<b>No</b> <input type="checkbox"/>	<b>Total</b>	<input type="text"/>	<b>%</b> <input type="text"/>
<b>Talla</b>	<b>Tallat per</b>	<b>Foto. Plan.</b>			
<input type="text"/>	<input type="text"/>	<input type="text" value="13"/>			
<b>Es recolza</b>	<b>Se li recolza</b>				
<input type="text"/>	<input type="text"/>				
<b>Es lliura</b>	<b>Se li lliura</b>				
<input type="text"/>	<input type="text"/>				

<b>Definició UE</b> Retall/Interestrat	<b>Textura</b> [ ]	<b>Composició</b>	<b>Sector</b> [ D ]	<b>Zona</b> [ 3 ]	<b>UE</b> <b>3169</b>
<b>Relacions Físiques</b>	<b>Color</b> [ ]	<b>Geològica</b> [ ]	<b>Orgànica</b> [ ]	<b>Artificial</b> [ ]	<b>Foto. Plan.</b> [ ] [ ]
<b>Igual a</b>	<b>Cobert per</b>	<b>Datació</b>	<b>Criteri datació</b>		
<b>Cobreix</b>		S. XVI-XVIII	Estratigràfic		
<b>Farceix</b>	<b>Farcit per</b> 3168	<b>Interpretació</b> Trinxera de fonamentació del mur 3168			
<b>Talla</b> 3147	<b>Tallat per</b>	<b>Observacions</b> [ ]			
<b>Es recolza</b>	<b>Se li recolza</b>	<b>Afecció</b> Si <input type="checkbox"/> No <input type="checkbox"/> <b>Tipus</b> [ ] % [ ]			
<b>Es lliura</b>	<b>Se li lliura</b>				

<b>Definició UE</b> Estructura	<b>Textura</b> [ ]	<b>Composició</b>	<b>Sector</b> [ D ]	<b>Zona</b> [ 3 ]	<b>UE</b> <b>3170</b>
<b>Relacions Físiques</b>	<b>Color</b> [ ]	<b>Geològica</b> [ ]	<b>Orgànica</b> [ ]	<b>Artificial</b> [ ]	<b>Foto. Plan.</b> 1183 13 1184
<b>Igual a</b>	<b>Cobert per</b>	<b>Datació</b>	<b>Criteri datació</b>		
<b>Cobreix</b>		S. XIX-XX	Arquitectònic/Artí		
<b>Farceix</b>	<b>Farcit per</b>	<b>Interpretació</b> Paviment			
<b>Talla</b>	<b>Tallat per</b>	<b>Observacions</b> Paviment de rajoles lligades amb morter de color blanc de 24x24.			
<b>Es recolza</b> 3115 3172	<b>Se li recolza</b>	<b>Afecció</b> Si <input checked="" type="checkbox"/> No <input type="checkbox"/> <b>Tipus</b> Total [ ] % [ ]			
<b>Es lliura</b>	<b>Se li lliura</b>				

<b>Definició UE</b> Estructura	<b>Textura</b> [ ]	<b>Composició</b>	<b>Sector</b> [ D ]	<b>Zona</b> [ 3 ]	<b>UE</b> <b>3171</b>
<b>Relacions Físiques</b>	<b>Color</b> [ ]	<b>Geològica</b> [ ]	<b>Orgànica</b> [ ]	<b>Artificial</b> [ ]	<b>Foto. Plan.</b> 1164 1165 1185
<b>Igual a</b>	<b>Cobert per</b>	<b>Datació</b>	<b>Criteri datació</b>		
<b>Cobreix</b>		S. XIX-XX	Arquitectònic/Artí		
<b>Farceix</b>	<b>Farcit per</b>	<b>Interpretació</b> Paviment			
<b>Talla</b>	<b>Tallat per</b>	<b>Observacions</b> Paviment de rajoles lligades amb morter de color blanc de 24x24.			
<b>Es recolza</b> 3173 3178	<b>Se li recolza</b>	<b>Afecció</b> Si <input checked="" type="checkbox"/> No <input type="checkbox"/> <b>Tipus</b> Total [ ] % [ ]			
<b>Es lliura</b>	<b>Se li lliura</b>				

<b>Definició UE</b>	<b>Textura</b> Compacta	<b>Composició</b>	<b>Sector</b> D	<b>Zona</b> 3	<b>UE</b> 3172
Estructura	<b>Color</b> Marró Clar	<b>Geològica</b>			
<b>Relacions Físiques</b>		<b>Orgànica</b>			
<b>Igual a</b>		<b>Artificial</b>	morter		
<b>Cobreix</b>	<b>Cobert per</b>	<b>Datació</b>	S. XIX-XX	<b>Criteri datació</b>	Arquitectònic/Artí
<b>Farceix</b>	<b>Farcit per</b>	<b>Interpretació</b>	Preparació del paviment 3170.		
<b>Talla</b>	<b>Tallat per</b>	<b>Observacions</b>			
<b>Es recolza</b> 3174	<b>Se li recolza</b> 3170	<b>Afecció</b>	Si <input checked="" type="checkbox"/>	<b>Tipus</b>	Total %
<b>Es lliura</b>	<b>Se li lliura</b>	No <input type="checkbox"/>			

<b>Definició UE</b>	<b>Textura</b> Compacta	<b>Composició</b>	<b>Sector</b> D	<b>Zona</b> 3	<b>UE</b> 3173
Estructura	<b>Color</b> Marró Clar	<b>Geològica</b>			
<b>Relacions Físiques</b>		<b>Orgànica</b>			
<b>Igual a</b>		<b>Artificial</b>	morter		
<b>Cobreix</b>	<b>Cobert per</b>	<b>Datació</b>	S. XIX-XX	<b>Criteri datació</b>	Arquitectònic/Artí
<b>Farceix</b>	<b>Farcit per</b>	<b>Interpretació</b>	Preparació del paviment 3171.		
<b>Talla</b>	<b>Tallat per</b>	<b>Observacions</b>			
<b>Es recolza</b> 3175	<b>Se li recolza</b> 3171	<b>Afecció</b>	Si <input checked="" type="checkbox"/>	<b>Tipus</b>	Total %
<b>Es lliura</b>	<b>Se li lliura</b>	No <input type="checkbox"/>			

<b>Definició UE</b>	<b>Textura</b> Compacta	<b>Composició</b>	<b>Sector</b> D	<b>Zona</b> 3	<b>UE</b> 3174
Estrat	<b>Color</b> Marró Fosc	<b>Geològica</b>	Argila		
<b>Relacions Físiques</b>		<b>Orgànica</b>	Carbons		
<b>Igual a</b> 3094		<b>Artificial</b>	material Constructiu		
<b>Cobreix</b> 3182	<b>Cobert per</b> 3002	<b>Datació</b>	S. XVII	<b>Criteri datació</b>	Ceràmic
<b>Farceix</b>	<b>Farcit per</b>	<b>Interpretació</b>	Colmatació		
<b>Talla</b>	<b>Tallat per</b> 3116 3119	<b>Observacions</b>			
<b>Es recolza</b>	<b>Se li recolza</b> 3172	<b>Afecció</b>	Si <input type="checkbox"/>	<b>Tipus</b>	Total %
<b>Es lliura</b>	<b>Se li lliura</b>	No <input type="checkbox"/>			

<b>Definició UE</b> Estrat	<b>Textura</b> Compacta	<b>Composició</b>	<b>Sector</b> D	<b>Zona</b> 3	<b>UE</b> 3175
<b>Relacions Físiques</b>	<b>Color</b> Ataronjat	<b>Geològica</b> Argila	<b>Orgànica</b>	<b>Artificial</b> morter	<b>Foto. Plan.</b> 1168 35 1169
<b>Igual a</b> <b>Cobreix</b> 3183 <b>Farceix</b> <b>Talla</b> <b>Es recolza</b> <b>Es lliura</b>	<b>Cobert per</b> 3002 <b>Farcit per</b> <b>Tallat per</b> 3176 3179 3181 3116 <b>Se li recolza</b> 3173 <b>Se li lliura</b>	<b>Datació</b>	<b>Criteri datació</b>	<b>Interpretació</b> Colmatació	
		<b>Observacions</b>	<b>Afecció</b> Si <input type="checkbox"/> No <input type="checkbox"/>	<b>Tipus</b> % <input type="checkbox"/>	

<b>Definició UE</b> Retall/Interestrat	<b>Textura</b>	<b>Composició</b>	<b>Sector</b> D	<b>Zona</b> 3	<b>UE</b> 3176
<b>Relacions Físiques</b>	<b>Color</b>	<b>Geològica</b>	<b>Orgànica</b>	<b>Artificial</b>	<b>Foto. Plan.</b>
<b>Igual a</b> <b>Cobreix</b> <b>Farceix</b> <b>Talla</b> 3175 3183 <b>Es recolza</b> <b>Es lliura</b>	<b>Cobert per</b> <b>Farcit per</b> 3177 <b>Tallat per</b> <b>Se li recolza</b> <b>Se li lliura</b>	<b>Datació</b>	<b>Criteri datació</b>	<b>Interpretació</b> Indeterminat	
		<b>Observacions</b>	<b>Afecció</b> Si <input type="checkbox"/> No <input type="checkbox"/>	<b>Tipus</b> % <input type="checkbox"/>	

<b>Definició UE</b> Estrat	<b>Textura</b> Compacta	<b>Composició</b>	<b>Sector</b> D	<b>Zona</b> 3	<b>UE</b> 3177
<b>Relacions Físiques</b>	<b>Color</b> Marró Fosc	<b>Geològica</b> Argila	<b>Orgànica</b> Carbons	<b>Artificial</b> morter	<b>Foto. Plan.</b> 1166 35 1167
<b>Igual a</b> <b>Cobreix</b> <b>Farceix</b> 3176 <b>Talla</b> <b>Es recolza</b> <b>Es lliura</b>	<b>Cobert per</b> <b>Farcit per</b> <b>Tallat per</b> 3179 <b>Se li recolza</b> 3173 <b>Se li lliura</b>	<b>Datació</b>	<b>Criteri datació</b>	<b>Interpretació</b> Farciment del retall 3176.	
		<b>Observacions</b>	<b>Afecció</b> Si <input type="checkbox"/> No <input type="checkbox"/>	<b>Tipus</b> % <input type="checkbox"/>	

<b>Definició UE</b>	<b>Textura</b>	<b>Composició</b>	<b>Sector</b> <input type="text" value="D"/>	<b>Zona</b> <input type="text" value="3"/>	<b>UE</b> <b>3178</b>
<input type="text" value="Estructura"/>	<input type="text"/>	<b>Geològica</b>	<input type="text"/>		
<b>Relacions Físiques</b>	<b>Color</b>	<b>Orgànica</b>	<input type="text"/>		
<input type="text"/>	<input type="text"/>	<b>Artificial</b>	<input type="text"/>		
<b>Igual a</b>	<b>Cobert per</b>	<b>Datació</b>	<input type="text" value="S. XVI-XVIII"/>	<b>Criteri datació</b>	<input type="text" value="Estratigràfic"/>
<b>Cobreix</b>	3002	<b>Interpretació</b>	<input type="text" value="Mur"/>		
<b>Farceix</b>	<b>Farcit per</b>	<b>Observacions</b>	<input type="text" value="Mur compostat per una filera de carreuons lligats amb morter de color ataronjat. Per sota d'aquesta filera es documenta la banquetta de fonamentació. Està orientat en sentit nord/oest-sud/est."/>		
3179		<b>Afecció</b>	<b>Si</b> <input checked="" type="checkbox"/>	<b>Tipus</b>	<input type="text"/>
<b>Talla</b>	<b>Tallat per</b>	<b>No</b> <input type="checkbox"/>	<b>Total</b>	<input type="text"/>	<b>%</b> <input type="text"/>
<b>Es recolza</b>	<b>Se li recolza</b>				
3188	3171				
<b>Es lliura</b>	<b>Se li lliura</b>				

Foto. Plan.

1173  
1174  
1181  
1182  
1194  
1195  
1196  
1211  
1212

<b>Definició UE</b>	<b>Textura</b>	<b>Composició</b>	<b>Sector</b> <input type="text" value="D"/>	<b>Zona</b> <input type="text" value="3"/>	<b>UE</b> <b>3179</b>
<input type="text" value="Retall/Interestrat"/>	<input type="text"/>	<b>Geològica</b>	<input type="text"/>		
<b>Relacions Físiques</b>	<b>Color</b>	<b>Orgànica</b>	<input type="text"/>		
<input type="text"/>	<input type="text"/>	<b>Artificial</b>	<input type="text"/>		
<b>Igual a</b>	<b>Cobert per</b>	<b>Datació</b>	<input type="text" value="S. XVI-XVIII"/>	<b>Criteri datació</b>	<input type="text" value="Estratigràfic"/>
<b>Cobreix</b>		<b>Interpretació</b>	<input type="text" value="Trinxera de fonamentació del mur 3178."/>		
<b>Farceix</b>	<b>Farcit per</b>	<b>Observacions</b>	<input type="text"/>		
	3178	<b>Afecció</b>	<b>Si</b> <input type="checkbox"/>	<b>Tipus</b>	<input type="text"/>
<b>Talla</b>	<b>Tallat per</b>	<b>No</b> <input type="checkbox"/>	<b>Total</b>	<input type="text"/>	<b>%</b> <input type="text"/>
3184 3175 3177 3183 3196					
<b>Es recolza</b>	<b>Se li recolza</b>				
<b>Es lliura</b>	<b>Se li lliura</b>				

Foto. Plan.

<b>Definició UE</b>	<b>Textura</b>	<b>Composició</b>	<b>Sector</b> <input type="text" value="D"/>	<b>Zona</b> <input type="text" value="3"/>	<b>UE</b> <b>3180</b>
<input type="text" value="Estructura"/>	<input type="text"/>	<b>Geològica</b>	<input type="text"/>		
<b>Relacions Físiques</b>	<b>Color</b>	<b>Orgànica</b>	<input type="text"/>		
<input type="text"/>	<input type="text"/>	<b>Artificial</b>	<input type="text"/>		
<b>Igual a</b>	<b>Cobert per</b>	<b>Datació</b>	<input type="text" value="S. XIX-XX"/>	<b>Criteri datació</b>	<input type="text" value="Arquitectònic/Artí"/>
<b>Cobreix</b>	3002	<b>Interpretació</b>	<input type="text" value="Mur"/>		
<b>Farceix</b>	<b>Farcit per</b>	<b>Observacions</b>	<input type="text" value="Mur realitzat amb rajoles i carreuons lligats amb morter de color beix. Està orientat en sentit est-oest."/>		
3181		<b>Afecció</b>	<b>Si</b> <input checked="" type="checkbox"/>	<b>Tipus</b>	<input type="text"/>
<b>Talla</b>	<b>Tallat per</b>	<b>No</b> <input type="checkbox"/>	<b>Total</b>	<input type="text"/>	<b>%</b> <input type="text"/>
<b>Es recolza</b>	<b>Se li recolza</b>				
3115 3184					
<b>Es lliura</b>	<b>Se li lliura</b>				

Foto. Plan.

1213  
35  
1214

<b>Definició UE</b> Retall/Interestrat	<b>Textura</b> 	<b>Composició</b>	<b>Sector</b> D	<b>Zona</b> 3	<b>UE</b> 3181
<b>Relacions Físiques</b>	<b>Color</b> 	<b>Geològica</b>	<b>Foto. Plan.</b>		
<b>Igual a</b>	<b>Cobert per</b>	<b>Orgànica</b>	<b>Datació</b> S. XIX-XX	<b>Criteri datació</b> Estratigràfic	
<b>Cobreix</b>		<b>Artificial</b>	<b>Interpretació</b> Trinxera de fonamentació del mur 3180.		
<b>Farceix</b>	<b>Farcit per</b> 3180	<b>Observacions</b>			
<b>Talla</b> 3175 3183	<b>Tallat per</b>	<b>Afecció</b> Si <input type="checkbox"/> No <input type="checkbox"/> <b>Tipus</b> %			
<b>Es recolza</b>	<b>Se li recolza</b>				
<b>Es lliura</b>	<b>Se li lliura</b>				

<b>Definició UE</b> Estrat	<b>Textura</b> Compacta	<b>Composició</b>	<b>Sector</b> D	<b>Zona</b> 3	<b>UE</b> 3182
<b>Relacions Físiques</b>	<b>Color</b> Ataronjat	<b>Geològica</b> Argila	<b>Foto. Plan.</b>		
<b>Igual a</b>	<b>Cobert per</b>	<b>Orgànica</b> Carbons	<b>Datació</b> S. XVI	<b>Criteri datació</b> Ceràmic	1170 35
<b>Cobreix</b>		<b>Artificial</b> material Constructiu	<b>Interpretació</b> Colmatació		
<b>Farceix</b>	<b>Farcit per</b>	<b>Observacions</b>			
<b>Talla</b>	<b>Tallat per</b> 3116 3119 3193	<b>Afecció</b> Si <input type="checkbox"/> No <input type="checkbox"/> <b>Tipus</b> %			
<b>Es recolza</b>	<b>Se li recolza</b>				
<b>Es lliura</b>	<b>Se li lliura</b>				

<b>Definició UE</b> Estrat	<b>Textura</b> Compacta	<b>Composició</b>	<b>Sector</b> D	<b>Zona</b> 3	<b>UE</b> 3183
<b>Relacions Físiques</b>	<b>Color</b> Marró	<b>Geològica</b> Argila	<b>Foto. Plan.</b>		
<b>Igual a</b>	<b>Cobert per</b>	<b>Orgànica</b> Carbons	<b>Datació</b>	<b>Criteri datació</b>	1197 35
<b>Cobreix</b>		<b>Artificial</b>	<b>Interpretació</b> Colmatació		
<b>Farceix</b>	<b>Farcit per</b>	<b>Observacions</b>			
<b>Talla</b>	<b>Tallat per</b> 3179 3116 3181 3176	<b>Afecció</b> Si <input type="checkbox"/> No <input type="checkbox"/> <b>Tipus</b> %			
<b>Es recolza</b>	<b>Se li recolza</b>				
<b>Es lliura</b>	<b>Se li lliura</b>				

<b>Definició UE</b> Estrat	<b>Textura</b> Compacta	<b>Composició</b>	<b>Sector</b> D	<b>Zona</b> 3	<b>UE</b> 3184
<b>Relacions Físiques</b>	<b>Color</b> Gris	<b>Geològica</b> Argila	<b>Foto. Plan.</b>		
<b>Igual a</b>	<b>Cobert per</b> 3183	<b>Orgànica</b> Carbons	<b>Datació</b> S. XV-XVI	<b>Criteri datació</b> Estratigràfic	1173 1174
<b>Cobreix</b> 3196	<b>Farcit per</b>	<b>Artificial</b>	<b>Interpretació</b> Colmatació		
<b>Farceix</b>	<b>Tallat per</b> 3116 3179 3181 3185 3187	<b>Observacions</b>			
<b>Talla</b>	<b>Se li recolza</b> 3180	<b>Afecció</b> Si <input type="checkbox"/> No <input type="checkbox"/> <b>Tipus</b> %			
<b>Es recolza</b>	<b>Se li lliura</b>				
<b>Es lliura</b>					

<b>Definició UE</b> Retall/Interestrat	<b>Textura</b>	<b>Composició</b>	<b>Sector</b> D	<b>Zona</b> 3	<b>UE</b> 3185
<b>Relacions Físiques</b>	<b>Color</b>	<b>Geològica</b>	<b>Foto. Plan.</b>		
<b>Igual a</b>	<b>Cobert per</b>	<b>Orgànica</b>	<b>Datació</b>	<b>Criteri datació</b>	
<b>Cobreix</b>	<b>Farcit per</b> 3186	<b>Artificial</b>	<b>Interpretació</b> Indeterminat		
<b>Farceix</b>	<b>Tallat per</b>	<b>Observacions</b>			
<b>Talla</b> 3184 3187 3188	<b>Se li recolza</b>	<b>Afecció</b> Si <input type="checkbox"/> No <input type="checkbox"/> <b>Tipus</b> %			
<b>Es recolza</b>	<b>Se li lliura</b>				

<b>Definició UE</b> Estrat	<b>Textura</b> Compacta	<b>Composició</b>	<b>Sector</b> D	<b>Zona</b> 3	<b>UE</b> 3186
<b>Relacions Físiques</b>	<b>Color</b> Marró	<b>Geològica</b> Argila	<b>Foto. Plan.</b>		
<b>Igual a</b>	<b>Cobert per</b> 3183	<b>Orgànica</b>	<b>Datació</b>	<b>Criteri datació</b>	1181 1182
<b>Cobreix</b>	<b>Farcit per</b>	<b>Artificial</b>	<b>Interpretació</b> Farciment del retall 3185.		
<b>Farceix</b> 3185	<b>Tallat per</b>	<b>Observacions</b>			
<b>Talla</b>	<b>Se li recolza</b>	<b>Afecció</b> Si <input type="checkbox"/> No <input type="checkbox"/> <b>Tipus</b> %			
<b>Es recolza</b>	<b>Se li lliura</b>				
<b>Es lliura</b>					



<b>Definició UE</b> Retall/Interestrat	<b>Textura</b> [ ]	<b>Composició</b>	<b>Sector</b> [ D ]	<b>Zona</b> [ 3 ]	<b>UE</b> [ 3187 ]
<b>Relacions Físiques</b>	<b>Color</b> [ ]	<b>Geològica</b> [ ]	<b>Orgànica</b> [ ]	<b>Artificial</b> [ ]	<b>Foto. Plan.</b> [ ] [ ]
<b>Igual a</b>	<b>Cobreix</b>	<b>Cobert per</b>	<b>Datació</b> [ S. XIV-XV ]	<b>Criteri datació</b> [ Estratigràfic ]	
<b>Farceix</b>	<b>Farcit per</b>	<b>Interpretació</b> Trinxera de fonamentació del fonament 3188.			
<b>Talla</b> 3184 3196	<b>Tallat per</b> 3185	<b>Observacions</b> [ ]			
<b>Es recolza</b>	<b>Se li recolza</b>	<b>Afecció</b> Si <input type="checkbox"/> No <input type="checkbox"/>	<b>Tipus</b> [ ] % [ ]		
<b>Es lliura</b>	<b>Se li lliura</b>				

<b>Definició UE</b> Estructura	<b>Textura</b> [ ]	<b>Composició</b>	<b>Sector</b> [ D ]	<b>Zona</b> [ 3 ]	<b>UE</b> [ 3188 ]
<b>Relacions Físiques</b>	<b>Color</b> [ ]	<b>Geològica</b> [ ]	<b>Orgànica</b> [ ]	<b>Artificial</b> [ ]	<b>Foto. Plan.</b> 1172 35 1173 1174 1181 1182 1192 1193 1199 1221 1222
<b>Igual a</b>	<b>Cobreix</b>	<b>Cobert per</b>	<b>Datació</b> [ S. XIV-XV ]	<b>Criteri datació</b> [ Ceràmic ]	
<b>Farceix</b>	<b>Farcit per</b>	<b>Interpretació</b> Fonamentació			
<b>Talla</b> 3187	<b>Tallat per</b> 3185	<b>Observacions</b> Fonamentació realitzada amb pedres irregulars lligades amb morter de color ataronjat. Orientat en sentit est-oest.			
<b>Es recolza</b>	<b>Se li recolza</b>	<b>Afecció</b> Si <input checked="" type="checkbox"/> No <input type="checkbox"/>	<b>Tipus</b> Total [ ] % [ ]		
<b>Es lliura</b>	<b>Se li lliura</b>				

<b>Definició UE</b> Estrat	<b>Textura</b> [ Compacta ]	<b>Composició</b>	<b>Sector</b> [ D ]	<b>Zona</b> [ 3 ]	<b>UE</b> [ 3189 ]
<b>Relacions Físiques</b>	<b>Color</b> [ Ataronjat ]	<b>Geològica</b> [ Argila ]	<b>Orgànica</b> [ ]	<b>Artificial</b> [ morter ]	<b>Foto. Plan.</b> 1175 35 1176
<b>Igual a</b>	<b>Cobreix</b>	<b>Cobert per</b>	<b>Datació</b> [ ]	<b>Criteri datació</b> [ ]	
<b>Farceix</b>	<b>Farcit per</b>	<b>Interpretació</b> Colmatació			
<b>Talla</b>	<b>Tallat per</b>	<b>Observacions</b> [ ]			
<b>Es recolza</b>	<b>Se li recolza</b>	<b>Afecció</b> Si <input type="checkbox"/> No <input type="checkbox"/>	<b>Tipus</b> [ ] % [ ]		
<b>Es lliura</b>	<b>Se li lliura</b>				

<b>Definició UE</b> Estrat	<b>Textura</b> Compacta	<b>Composició</b>	<b>Sector</b> D	<b>Zona</b> 3	<b>UE</b> 3190
<b>Relacions Físiques</b>	<b>Color</b> Gris	<b>Geològica</b> Argila	<b>Orgànica</b> Carbons	<b>Artificial</b> ceràmica	<b>Foto. Plan.</b> 35
<b>Igual a</b> 3129	<b>Cobert per</b> 3189 3182 3191	<b>Datació</b> S. XIV	<b>Criteri datació</b> Ceràmic		
<b>Cobreix</b> 3197	<b>Farcit per</b>	<b>Interpretació</b> Colmatació			
<b>Talla</b>	<b>Tallat per</b> 3116 3119 3193 3194	<b>Observacions</b>			
<b>Es recolza</b>	<b>Se li recolza</b>	<b>Afecció</b> Si <input type="checkbox"/> No <input type="checkbox"/>		<b>Tipus</b> % <input type="text"/>	
<b>Es lliura</b>	<b>Se li lliura</b>				

<b>Definició UE</b> Estrat	<b>Textura</b> Solta	<b>Composició</b>	<b>Sector</b> D	<b>Zona</b> 3	<b>UE</b> 3191
<b>Relacions Físiques</b>	<b>Color</b> Blanc	<b>Geològica</b>	<b>Orgànica</b>	<b>Artificial</b> morter	<b>Foto. Plan.</b> 1177 35 1178
<b>Igual a</b> 3190	<b>Cobert per</b> 3182	<b>Datació</b>	<b>Criteri datació</b>		
<b>Farceix</b>	<b>Farcit per</b>	<b>Interpretació</b> Colmatació			
<b>Talla</b>	<b>Tallat per</b> 3193 3119	<b>Observacions</b>			
<b>Es recolza</b>	<b>Se li recolza</b>	<b>Afecció</b> Si <input type="checkbox"/> No <input type="checkbox"/>		<b>Tipus</b> % <input type="text"/>	
<b>Es lliura</b>	<b>Se li lliura</b>				

<b>Definició UE</b> Estructura	<b>Textura</b>	<b>Composició</b>	<b>Sector</b> D	<b>Zona</b> 3	<b>UE</b> 3192
<b>Relacions Físiques</b>	<b>Color</b>	<b>Geològica</b>	<b>Orgànica</b>	<b>Artificial</b>	<b>Foto. Plan.</b> 1177 13 1178 1186 1187 1190 1191
<b>Igual a</b>	<b>Cobert per</b> 3002	<b>Datació</b> S. XVI-XVIII	<b>Criteri datació</b> Estratigràfic		
<b>Cobreix</b> 3193	<b>Farcit per</b>	<b>Interpretació</b> Fonamentació			
<b>Talla</b>	<b>Tallat per</b>	<b>Observacions</b> Estructura realitzada amb rajoles lligades amb morter ataronjat i de forma quadrada.			
<b>Es recolza</b> 3118	<b>Se li recolza</b>	<b>Afecció</b> Si <input checked="" type="checkbox"/> No <input type="checkbox"/>		<b>Tipus</b> Total % <input type="text"/>	
<b>Es lliura</b>	<b>Se li lliura</b>				

<b>Definició UE</b> Retall/Interestrat	<b>Textura</b> 	<b>Composició</b>	<b>Sector</b> D	<b>Zona</b> 3	<b>UE</b> 3193
<b>Relacions Físiques</b>	<b>Color</b> 	<b>Geològica</b> 	<b>Orgànica</b> 	<b>Artificial</b> 	<b>Foto. Plan.</b>
<b>Igual a</b> <b>Cobreix</b>	<b>Cobert per</b>	<b>Datació</b> S. XVI-XVII	<b>Criteri datació</b> Estratigràfic	<b>Interpretació</b> Trinxera de fonamentació de l'estructura 3192.	
<b>Farceix</b>	<b>Farcit per</b> 3192	<b>Observacions</b> 			
<b>Talla</b> 3191 3182	<b>Tallat per</b>	<b>Afecció</b> Si <input type="checkbox"/> No <input type="checkbox"/> <b>Tipus</b> % <input type="text"/>			
<b>Es recolza</b>	<b>Se li recolza</b>				
<b>Es lliura</b>	<b>Se li lliura</b>				

<b>Definició UE</b> Retall/Interestrat	<b>Textura</b> 	<b>Composició</b>	<b>Sector</b> D	<b>Zona</b> 3	<b>UE</b> 3194
<b>Relacions Físiques</b>	<b>Color</b> 	<b>Geològica</b> 	<b>Orgànica</b> 	<b>Artificial</b> 	<b>Foto. Plan.</b>
<b>Igual a</b> 3130	<b>Cobreix</b>	<b>Datació</b> 	<b>Criteri datació</b> 	<b>Interpretació</b> Indeterminat	
<b>Farceix</b>	<b>Farcit per</b> 3195	<b>Observacions</b> 			
<b>Talla</b> 3190 3197	<b>Tallat per</b>	<b>Afecció</b> Si <input type="checkbox"/> No <input type="checkbox"/> <b>Tipus</b> % <input type="text"/>			
<b>Es recolza</b>	<b>Se li recolza</b>				
<b>Es lliura</b>	<b>Se li lliura</b>				

<b>Definició UE</b> Estrat	<b>Textura</b> Compacta	<b>Composició</b>	<b>Sector</b> D	<b>Zona</b> 3	<b>UE</b> 3195
<b>Relacions Físiques</b>	<b>Color</b> Marró	<b>Geològica</b> Argila	<b>Orgànica</b> Carbons	<b>Artificial</b> 	<b>Foto. Plan.</b>
<b>Igual a</b> 3120	<b>Cobreix</b>	<b>Datació</b> S. XVI	<b>Criteri datació</b> Ceràmic	<b>Interpretació</b> Farciment del retall 3194.	
<b>Farceix</b>	<b>Farcit per</b> 3182	<b>Observacions</b> 			
<b>Talla</b> 3194	<b>Tallat per</b>	<b>Afecció</b> Si <input type="checkbox"/> No <input type="checkbox"/> <b>Tipus</b> % <input type="text"/>			
<b>Es recolza</b>	<b>Se li recolza</b>				
<b>Es lliura</b>	<b>Se li lliura</b>				

<b>Definició UE</b> Estrat	<b>Textura</b> Compacta	<b>Composició</b>	<b>Sector</b> D	<b>Zona</b> 3	<b>UE</b> 3196
<b>Relacions Físiques</b>	<b>Color</b> Marró Fosc	<b>Geològica</b> Argila	<b>Orgànica</b> Carbons	<b>Artificial</b> morter	<b>Foto. Plan.</b> 35
<b>Igual a</b> 3198 3136 3165	<b>Cobreix</b> 3000	<b>Cobert per</b> 3184	<b>Datació</b>	<b>Criteri datació</b>	
<b>Farceix</b>	<b>Farcit per</b>	<b>Interpretació</b> Colmatació			
<b>Talla</b>	<b>Tallat per</b> 3116 3187 3179	<b>Observacions</b>			
<b>Es recolza</b>	<b>Se li recolza</b>	<b>Afecció</b> Si <input type="checkbox"/> No <input type="checkbox"/>	<b>Tipus</b>	%	
<b>Es lliura</b>	<b>Se li lliura</b>				

<b>Definició UE</b> Estrat	<b>Textura</b> Compacta	<b>Composició</b>	<b>Sector</b> D	<b>Zona</b> 3	<b>UE</b> 3197
<b>Relacions Físiques</b>	<b>Color</b> Gris	<b>Geològica</b> Argila	<b>Orgànica</b> Carbons	<b>Artificial</b>	<b>Foto. Plan.</b> 1186 35 1187
<b>Igual a</b> 3198	<b>Cobreix</b> 3198	<b>Cobert per</b> 3190	<b>Datació</b>	<b>Criteri datació</b>	
<b>Farceix</b>	<b>Farcit per</b>	<b>Interpretació</b> Colmatació			
<b>Talla</b>	<b>Tallat per</b> 3194 3116 3119	<b>Observacions</b>			
<b>Es recolza</b>	<b>Se li recolza</b>	<b>Afecció</b> Si <input type="checkbox"/> No <input type="checkbox"/>	<b>Tipus</b>	%	
<b>Es lliura</b>	<b>Se li lliura</b>				

<b>Definició UE</b> Estrat	<b>Textura</b> Compacta	<b>Composició</b>	<b>Sector</b> D	<b>Zona</b> 3	<b>UE</b> 3198
<b>Relacions Físiques</b>	<b>Color</b> Vermellós	<b>Geològica</b> Argila	<b>Orgànica</b> Carbons	<b>Artificial</b>	<b>Foto. Plan.</b> 1188 35 1189
<b>Igual a</b> 3196 3131 3165	<b>Cobreix</b> 3000	<b>Cobert per</b> 3197	<b>Datació</b> S. XV-XVI	<b>Criteri datació</b> Ceràmic	
<b>Farceix</b>	<b>Farcit per</b>	<b>Interpretació</b> Colmatació			
<b>Talla</b>	<b>Tallat per</b> 3116 3119	<b>Observacions</b>			
<b>Es recolza</b>	<b>Se li recolza</b>	<b>Afecció</b> Si <input type="checkbox"/> No <input type="checkbox"/>	<b>Tipus</b>	%	
<b>Es lliura</b>	<b>Se li lliura</b>				

<b>Definició UE</b>	<b>Textura</b>	<b>Composició</b>	<b>Sector</b> <input type="text" value="D"/>	<b>Zona</b> <input type="text" value="3"/>	<b>UE</b> <b>3199</b>
Inhumació	<input type="text"/>	<b>Geològica</b>	<input type="text"/>		
<b>Relacions Físiques</b>	<b>Color</b>	<b>Orgànica</b>	<input type="text"/>		
	<input type="text"/>	<b>Artificial</b>	<input type="text"/>		
<b>Igual a</b>		<b>Datació</b>	<input type="text"/>	<b>Criteri datació</b>	<input type="text"/>
<b>Cobreix</b>	<b>Cobert per</b>	<b>Interpretació</b>	<input type="text"/>		
	3201	Esquelet que forma part de la UF-7.			
<b>Farceix</b>	<b>Farcit per</b>	<b>Observacions</b>	<input type="text"/>		
3200		Esquelet d'un individu adult orientat en sentit est-oest.			
<b>Talla</b>	<b>Tallat per</b>	<b>Afecció</b>	<b>Si</b> <input type="checkbox"/>	<b>Tipus</b>	<input type="text"/>
		<b>No</b> <input type="checkbox"/>	<input type="text"/>	<b>%</b>	<input type="text"/>
<b>Es recolza</b>	<b>Se li recolza</b>				
<b>Es lliura</b>	<b>Se li lliura</b>				
					<b>Foto. Plan.</b>
					1206 14
					1207
					1208

<b>Definició UE</b>	<b>Textura</b>	<b>Composició</b>	<b>Sector</b> <input type="text" value="D"/>	<b>Zona</b> <input type="text" value="3"/>	<b>UE</b> <b>3200</b>
Retall/Interestrat	<input type="text"/>	<b>Geològica</b>	<input type="text"/>		
<b>Relacions Físiques</b>	<b>Color</b>	<b>Orgànica</b>	<input type="text"/>		
	<input type="text"/>	<b>Artificial</b>	<input type="text"/>		
<b>Igual a</b>		<b>Datació</b>	<input type="text"/>	<b>Criteri datació</b>	<input type="text"/>
<b>Cobreix</b>	<b>Cobert per</b>	<b>Interpretació</b>	<input type="text"/>		
		Fossa de la UF-7.			
<b>Farceix</b>	<b>Farcit per</b>	<b>Observacions</b>	<input type="text"/>		
	3199 3201				
<b>Talla</b>	<b>Tallat per</b>	<b>Afecció</b>	<b>Si</b> <input type="checkbox"/>	<b>Tipus</b>	<input type="text"/>
3000		<b>No</b> <input type="checkbox"/>	<input type="text"/>	<b>%</b>	<input type="text"/>
<b>Es recolza</b>	<b>Se li recolza</b>				
<b>Es lliura</b>	<b>Se li lliura</b>				
					<b>Foto. Plan.</b>
					1209 14
					1210

<b>Definició UE</b>	<b>Textura</b>	<b>Composició</b>	<b>Sector</b> <input type="text" value="D"/>	<b>Zona</b> <input type="text" value="3"/>	<b>UE</b> <b>3201</b>
Estrat	<input type="text" value="Solta"/>	<b>Geològica</b>	<input type="text" value="Argila"/>		
<b>Relacions Físiques</b>	<b>Color</b>	<b>Orgànica</b>	<input type="text" value="Carbons"/>		
	<input type="text" value="Marró"/>	<b>Artificial</b>	<input type="text"/>		
<b>Igual a</b>		<b>Datació</b>	<input type="text"/>	<b>Criteri datació</b>	<input type="text"/>
<b>Cobreix</b>	<b>Cobert per</b>	<b>Interpretació</b>	<input type="text"/>		
3199	3198	Farciment de la fossa 3200 de la UF-7.			
<b>Farceix</b>	<b>Farcit per</b>	<b>Observacions</b>	<input type="text"/>		
3200					
<b>Talla</b>	<b>Tallat per</b>	<b>Afecció</b>	<b>Si</b> <input type="checkbox"/>	<b>Tipus</b>	<input type="text"/>
		<b>No</b> <input type="checkbox"/>	<input type="text"/>	<b>%</b>	<input type="text"/>
<b>Es recolza</b>	<b>Se li recolza</b>				
<b>Es lliura</b>	<b>Se li lliura</b>				
					<b>Foto. Plan.</b>
					14

<b>Definició UE</b>	<b>Textura</b> Compacta	<b>Composició</b>	<b>Sector</b> D	<b>Zona</b> 4	<b>UE</b> 4000
Estrat	<b>Color</b> Ataronjat	<b>Geològica</b> Argila i nòduls de calç	<b>Foto. Plan.</b>		
<b>Relacions Físiques</b>		<b>Orgànica</b>			
		<b>Artificial</b>			
<b>Igual a</b>	<b>Cobert per</b> 4008 4028 4034 4035 4041	<b>Datació</b>	<b>Criteri datació</b>	1058 18	
<b>Cobreix</b>	<b>Farcit per</b>	<b>Interpretació</b> Terreny geològic		1059 19	
<b>Farceix</b>	<b>Tallat per</b> 4043 4083 4047 4063 4078	<b>Observacions</b> Terreny geològic: torturà. Compositat d'argila ataronjada i nòduls de calç.		1067 20	
<b>Talla</b>	<b>Se li recolza</b> 4053 4056 4058 4006 4009			1068	
<b>Es recolza</b>	<b>Se li lliura</b>			1069	
<b>Es lliura</b>		<b>Afecció</b> Si <input type="checkbox"/> No <input type="checkbox"/>	<b>Tipus</b>	1072	
				1073	

<b>Definició UE</b>	<b>Textura</b> Compacta	<b>Composició</b>	<b>Sector</b> D	<b>Zona</b> 4	<b>UE</b> 4001
Estructura	<b>Color</b> Negre	<b>Geològica</b>	<b>Foto. Plan.</b>		
<b>Relacions Físiques</b>		<b>Orgànica</b>			
		<b>Artificial</b> Asfalt			
<b>Igual a</b>	<b>Cobert per</b>	<b>Datació</b> S. XX	<b>Criteri datació</b> Estratigràfic		
<b>Cobreix</b>	<b>Farcit per</b>	<b>Interpretació</b> Paviment			
<b>Farceix</b>	<b>Tallat per</b>	<b>Observacions</b> Paviment d'asfalt			
<b>Talla</b>	<b>Se li recolza</b> 4002				
<b>Es recolza</b>	<b>Se li lliura</b>	<b>Afecció</b> Si <input type="checkbox"/> No <input type="checkbox"/>	<b>Tipus</b>		
<b>Es lliura</b>					

<b>Definició UE</b>	<b>Textura</b> Compacta	<b>Composició</b>	<b>Sector</b> D	<b>Zona</b> 4	<b>UE</b> 4002
Estrat	<b>Color</b> Ataronjat	<b>Geològica</b> Grava	<b>Foto. Plan.</b>		
<b>Relacions Físiques</b>		<b>Orgànica</b>			
		<b>Artificial</b> pedres			
<b>Igual a</b>	<b>Cobert per</b> 4003 4005 4006 4020 4012	<b>Datació</b>	<b>Criteri datació</b>		
<b>Cobreix</b>	<b>Farcit per</b>	<b>Interpretació</b> Anivellació			
<b>Farceix</b>	<b>Tallat per</b>	<b>Observacions</b>			
<b>Talla</b>	<b>Se li recolza</b> 4001				
<b>Es recolza</b>	<b>Se li lliura</b>	<b>Afecció</b> Si <input type="checkbox"/> No <input type="checkbox"/>	<b>Tipus</b>		
<b>Es lliura</b>					

<b>Definició UE</b>	<b>Textura</b>	<b>Composició</b>	<b>Sector</b> <input type="text" value="D"/>	<b>Zona</b> <input type="text" value="4"/>	<b>UE</b> <b>4003</b>
<input type="text" value="Estructura"/>	<input type="text"/>	<b>Geològica</b>	<input type="text"/>		
<b>Relacions Físiques</b>	<b>Color</b>	<b>Orgànica</b>	<input type="text"/>		
<input type="text"/>	<input type="text"/>	<b>Artificial</b>	<input type="text"/>		
<b>Igual a</b> 4095	<b>Cobert per</b> 4002	<b>Datació</b>	<input type="text" value="S. XIX-XX"/>	<b>Criteri datació</b>	<input type="text" value="Arquitectònic/Artí"/>
<b>Cobreix</b>	<b>Farcit per</b> 4004	<b>Interpretació</b>	<input type="text" value="Clavaguera"/>		
<b>Farceix</b>	<b>Tallat per</b>	<b>Observacions</b>	<input type="text" value="Clavaguera orientada en sentit est-oest. Realitzada amb rajoles lligades amb morter de color blanc."/>		
<b>Talla</b>	<b>Es recolza</b>	<b>Afecció</b>	<b>Si</b> <input checked="" type="checkbox"/>	<b>Tipus</b>	<input type="text"/>
<b>Es recolza</b>	<b>Se li recolza</b>	<b>No</b> <input type="checkbox"/>	<b>Total</b>	<input type="text"/>	<b>%</b> <input type="text"/>
<b>Es lliura</b>	<b>Se li lliura</b>			<b>Foto.</b> 1051	<b>Plan.</b> 16
				1052	

<b>Definició UE</b>	<b>Textura</b>	<b>Composició</b>	<b>Sector</b> <input type="text" value="D"/>	<b>Zona</b> <input type="text" value="4"/>	<b>UE</b> <b>4004</b>
<input type="text" value="Retall/Interestrat"/>	<input type="text"/>	<b>Geològica</b>	<input type="text"/>		
<b>Relacions Físiques</b>	<b>Color</b>	<b>Orgànica</b>	<input type="text"/>		
<input type="text"/>	<input type="text"/>	<b>Artificial</b>	<input type="text"/>		
<b>Igual a</b>	<b>Cobert per</b>	<b>Datació</b>	<input type="text" value="S. XIX-XX"/>	<b>Criteri datació</b>	<input type="text" value="Estratigràfic"/>
<b>Cobreix</b>	<b>Farcit per</b> 4003	<b>Interpretació</b>	<input type="text" value="Trinxera de fonamentació de la clavaguera 4003"/>		
<b>Farceix</b>	<b>Tallat per</b>	<b>Observacions</b>	<input type="text"/>		
<b>Talla</b>	<b>Es recolza</b>	<b>Afecció</b>	<b>Si</b> <input type="checkbox"/>	<b>Tipus</b>	<input type="text"/>
<b>Es recolza</b>	<b>Se li recolza</b>	<b>No</b> <input type="checkbox"/>	<input type="text"/>	<b>%</b>	<input type="text"/>
<b>Es lliura</b>	<b>Se li lliura</b>			<b>Foto.</b>	<b>Plan.</b>

<b>Definició UE</b>	<b>Textura</b>	<b>Composició</b>	<b>Sector</b> <input type="text" value="D"/>	<b>Zona</b> <input type="text" value="4"/>	<b>UE</b> <b>4005</b>
<input type="text" value="Estrat"/>	<input type="text" value="Solta"/>	<b>Geològica</b>	<input type="text" value="Argila"/>		
<b>Relacions Físiques</b>	<b>Color</b>	<b>Orgànica</b>	<input type="text"/>		
<input type="text"/>	<input type="text" value="Negre"/>	<b>Artificial</b>	<input type="text"/>		
<b>Igual a</b>	<b>Cobert per</b> 4002	<b>Datació</b>	<input type="text" value="S. XIX-XX"/>	<b>Criteri datació</b>	<input type="text" value="Ceràmic"/>
<b>Cobreix</b>	<b>Farcit per</b> 4003	<b>Interpretació</b>	<input type="text" value="Farment de la clavaguera 4003"/>		
<b>Farceix</b>	<b>Tallat per</b>	<b>Observacions</b>	<input type="text"/>		
<b>Talla</b>	<b>Es recolza</b>	<b>Afecció</b>	<b>Si</b> <input type="checkbox"/>	<b>Tipus</b>	<input type="text"/>
<b>Es recolza</b>	<b>Se li recolza</b>	<b>No</b> <input type="checkbox"/>	<input type="text"/>	<b>%</b>	<input type="text"/>
<b>Es lliura</b>	<b>Se li lliura</b>			<b>Foto.</b> 1097	<b>Plan.</b> 37
				1098	

<b>Definició UE</b>	<b>Textura</b>	<b>Composició</b>	<b>Sector</b> <input type="text" value="D"/>	<b>Zona</b> <input type="text" value="4"/>	<b>UE</b> <b>4006</b>
<input type="text" value="Estructura"/>	<input type="text"/>	<b>Geològica</b>	<input type="text"/>		
<b>Relacions Físiques</b>	<b>Color</b>	<b>Orgànica</b>	<input type="text"/>		
<input type="text"/>	<input type="text"/>	<b>Artificial</b>	<input type="text"/>		
<b>Igual a</b>	<b>Cobert per</b>	<b>Datació</b>	<input type="text" value="S. XIX-XX"/>	<b>Criteri datació</b>	<input type="text" value="Arquitectònic/Artí"/>
<b>Cobreix</b>	<input type="text" value="4002"/>	<b>Interpretació</b>	<input type="text" value="Mur"/>		
<b>Farceix</b>	<b>Farcit per</b>	<b>Observacions</b>	<input type="text" value="Mur orientat en sentit est-oest. Realitzat amb pedres i rajoles lligades amb morter de color ataronjat."/>		
<input type="text" value="4007"/>	<input type="text"/>	<b>Afecció</b>	<b>Si</b> <input checked="" type="checkbox"/>	<b>Tipus</b>	<input type="text"/>
<b>Talla</b>	<b>Tallat per</b>	<b>No</b> <input type="checkbox"/>	<b>Total</b>	<input type="text"/>	<b>%</b> <input type="text"/>
<input type="text" value="4000 4085"/>	<b>Se li recolza</b>				
<b>Es lliura</b>	<b>Se li lliura</b>				
<input type="text" value="4019"/>	<input type="text"/>				
<b>Foto. Plan.</b>					
					<input type="text" value="16"/>

<b>Definició UE</b>	<b>Textura</b>	<b>Composició</b>	<b>Sector</b> <input type="text" value="D"/>	<b>Zona</b> <input type="text" value="4"/>	<b>UE</b> <b>4007</b>
<input type="text" value="Retall/Interestrat"/>	<input type="text"/>	<b>Geològica</b>	<input type="text"/>		
<b>Relacions Físiques</b>	<b>Color</b>	<b>Orgànica</b>	<input type="text"/>		
<input type="text"/>	<input type="text"/>	<b>Artificial</b>	<input type="text"/>		
<b>Igual a</b>	<b>Cobert per</b>	<b>Datació</b>	<input type="text" value="S. XIX-XX"/>	<b>Criteri datació</b>	<input type="text" value="Estratigràfic"/>
<b>Cobreix</b>	<input type="text"/>	<b>Interpretació</b>	<input type="text" value="Trinxera de fonamentació del mur 4006"/>		
<b>Farceix</b>	<b>Farcit per</b>	<b>Observacions</b>	<input type="text"/>		
<input type="text" value="4006 4019"/>	<input type="text"/>	<b>Afecció</b>	<b>Si</b> <input type="checkbox"/>	<b>Tipus</b>	<input type="text"/>
<b>Talla</b>	<b>Tallat per</b>	<b>No</b> <input type="checkbox"/>	<b>Total</b>	<input type="text"/>	<b>%</b> <input type="text"/>
<input type="text" value="4018 4008 4022 4011"/>	<b>Se li recolza</b>				
<b>Es lliura</b>	<b>Se li lliura</b>				
<input type="text"/>	<input type="text"/>				
<b>Foto. Plan.</b>					
					<input type="text" value="37"/>

<b>Definició UE</b>	<b>Textura</b>	<b>Composició</b>	<b>Sector</b> <input type="text" value="D"/>	<b>Zona</b> <input type="text" value="4"/>	<b>UE</b> <b>4008</b>
<input type="text" value="Estrat"/>	<input type="text" value="Compacta"/>	<b>Geològica</b>	<input type="text" value="Argila"/>		
<b>Relacions Físiques</b>	<b>Color</b>	<b>Orgànica</b>	<input type="text" value="Carbons"/>		
<input type="text"/>	<input type="text" value="Marró"/>	<b>Artificial</b>	<input type="text" value="morter"/>		
<b>Igual a</b>	<b>Cobert per</b>	<b>Datació</b>	<input type="text" value="S. XVI-XVIII"/>	<b>Criteri datació</b>	<input type="text" value="Ceràmic"/>
<b>Cobreix</b>	<input type="text" value="4000"/>	<b>Interpretació</b>	<input type="text" value="Colmatació"/>		
<b>Farceix</b>	<b>Farcit per</b>	<b>Observacions</b>	<input type="text"/>		
<input type="text" value="4000"/>	<input type="text"/>	<b>Afecció</b>	<b>Si</b> <input type="checkbox"/>	<b>Tipus</b>	<input type="text"/>
<b>Talla</b>	<b>Tallat per</b>	<b>No</b> <input type="checkbox"/>	<b>Total</b>	<input type="text"/>	<b>%</b> <input type="text"/>
<input type="text" value="4007 4010 4090 4086"/>	<b>Se li recolza</b>				
<b>Es lliura</b>	<b>Se li lliura</b>				
<input type="text"/>	<input type="text"/>				
<b>Foto. Plan.</b>					
					<input type="text" value="1099"/>
					<input type="text" value="1100"/>
					<input type="text" value="37"/>



<b>Definició UE</b>	<b>Textura</b>	<b>Composició</b>	<b>Sector</b> <input type="text" value="D"/>	<b>Zona</b> <input type="text" value="4"/>	<b>UE</b> <b>4009</b>
<input type="text" value="Estructura"/>	<input type="text"/>	<b>Geològica</b>	<input type="text"/>		
<b>Relacions Físiques</b>	<b>Color</b>	<b>Orgànica</b>	<input type="text"/>		
<input type="text"/>	<input type="text"/>	<b>Artificial</b>	<input type="text"/>		
<b>Igual a</b>	<b>Cobert per</b>	<b>Datació</b>	<input type="text" value="S. XIX-XX"/>	<b>Criteri datació</b>	<input type="text" value="Arquitectònic/Artí"/>
<b>Cobreix</b>	4002	<b>Interpretació</b>	<input type="text" value="Mur"/>		
<b>Farceix</b>	<b>Farcit per</b>	<b>Observacions</b>	<input type="text" value="Mur orientat en sentit est-oest. Realitzat amb pedres lligades amb morter de color blanc."/>		
4010		<b>Afecció</b>	<b>Si</b> <input checked="" type="checkbox"/>	<b>Tipus</b>	
<b>Talla</b>	<b>Tallat per</b>	<b>No</b> <input type="checkbox"/>	<b>Total</b>	<input type="text"/>	<b>%</b> <input type="text"/>
4007					
<b>Es recolza</b>	<b>Se li recolza</b>				
4000 4089					
<b>Es lliura</b>	<b>Se li lliura</b>				

Foto. Plan.

1057	16
1067	
1068	
1069	

<b>Definició UE</b>	<b>Textura</b>	<b>Composició</b>	<b>Sector</b> <input type="text" value="D"/>	<b>Zona</b> <input type="text" value="4"/>	<b>UE</b> <b>4010</b>
<input type="text" value="Retall/Interestrat"/>	<input type="text"/>	<b>Geològica</b>	<input type="text"/>		
<b>Relacions Físiques</b>	<b>Color</b>	<b>Orgànica</b>	<input type="text"/>		
<input type="text"/>	<input type="text"/>	<b>Artificial</b>	<input type="text"/>		
<b>Igual a</b>	<b>Cobert per</b>	<b>Datació</b>	<input type="text" value="S. XIX-XX"/>	<b>Criteri datació</b>	<input type="text" value="Estratigràfic"/>
<b>Cobreix</b>		<b>Interpretació</b>	<input type="text" value="Trinxera de fonamentació del mur 4009"/>		
<b>Farceix</b>	<b>Farcit per</b>	<b>Observacions</b>	<input type="text"/>		
	4009	<b>Afecció</b>	<b>Si</b> <input type="checkbox"/>	<b>Tipus</b>	
<b>Talla</b>	<b>Tallat per</b>	<b>No</b> <input type="checkbox"/>	<b>Total</b>	<input type="text"/>	<b>%</b> <input type="text"/>
4008 4014 4033					
<b>Es recolza</b>	<b>Se li recolza</b>				
<b>Es lliura</b>	<b>Se li lliura</b>				

Foto. Plan.

<b>Definició UE</b>	<b>Textura</b>	<b>Composició</b>	<b>Sector</b> <input type="text" value="D"/>	<b>Zona</b> <input type="text" value="4"/>	<b>UE</b> <b>4011</b>
<input type="text" value="Estrat"/>	<input type="text" value="Compacta"/>	<b>Geològica</b>	<input type="text" value="Argila"/>		
<b>Relacions Físiques</b>	<b>Color</b>	<b>Orgànica</b>	<input type="text" value="Carbons"/>		
<input type="text"/>	<input type="text" value="Verd"/>	<b>Artificial</b>	<input type="text" value="ceràmica"/>		
<b>Igual a</b>	<b>Cobert per</b>	<b>Datació</b>	<input type="text" value="S. XVI-XVIII"/>	<b>Criteri datació</b>	<input type="text" value="Ceràmic"/>
<b>Cobreix</b>	4002	<b>Interpretació</b>	<input type="text" value="Colmatació"/>		
<b>Farceix</b>	<b>Farcit per</b>	<b>Observacions</b>	<input type="text"/>		
		<b>Afecció</b>	<b>Si</b> <input type="checkbox"/>	<b>Tipus</b>	
<b>Talla</b>	<b>Tallat per</b>	<b>No</b> <input type="checkbox"/>	<b>Total</b>	<input type="text"/>	<b>%</b> <input type="text"/>
4018 4020					
<b>Es recolza</b>	<b>Se li recolza</b>				
<b>Es lliura</b>	<b>Se li lliura</b>				

Foto. Plan.

1101	37
1102	

<b>Definició UE</b>	<b>Textura</b>	<b>Composició</b>	<b>Sector</b> <input type="text" value="D"/>	<b>Zona</b> <input type="text" value="4"/>	<b>UE</b> <b>4012</b>
<input type="text" value="Estructura"/>	<input type="text"/>	<b>Geològica</b>	<input type="text"/>		
<b>Relacions Físiques</b>	<b>Color</b>	<b>Orgànica</b>	<input type="text"/>		
<input type="text"/>	<input type="text"/>	<b>Artificial</b>	<input type="text"/>		
<b>Igual a</b>	<b>Cobert per</b>	<b>Datació</b>	<input type="text" value="S. XIX-XX"/>	<b>Criteri datació</b>	<input type="text" value="Arquitectònic/Artí"/>
<b>Cobreix</b>	<input type="text" value="4002"/>	<b>Interpretació</b>	<input type="text" value="Mur"/>		
<b>Farceix</b>	<b>Farcit per</b>	<b>Observacions</b>	<input type="text" value="Mur orientat en sentit est-oest, realitzat amb pedres irregulars i rajoles lligades amb morter de color blanc."/>		
<input type="text" value="4013"/>	<input type="text"/>	<b>Afecció</b>	<b>Si</b> <input checked="" type="checkbox"/>	<b>Tipus</b>	<input type="text"/>
<b>Talla</b>	<b>Tallat per</b>	<b>No</b> <input type="checkbox"/>	<b>Total</b>	<input type="text"/>	<b>%</b> <input type="text"/>
<b>Es recolza</b>	<b>Se li recolza</b>				
<input type="text" value="4000 4089"/>	<input type="text"/>				
<b>Es lliura</b>	<b>Se li lliura</b>				
<input type="text"/>	<input type="text"/>				
					<b>Foto. Plan.</b>
					<input type="text" value="1083"/> <input type="text" value="16"/>
					<input type="text" value="1084"/>

<b>Definició UE</b>	<b>Textura</b>	<b>Composició</b>	<b>Sector</b> <input type="text" value="D"/>	<b>Zona</b> <input type="text" value="4"/>	<b>UE</b> <b>4013</b>
<input type="text" value="Retall/Interestrat"/>	<input type="text"/>	<b>Geològica</b>	<input type="text"/>		
<b>Relacions Físiques</b>	<b>Color</b>	<b>Orgànica</b>	<input type="text"/>		
<input type="text"/>	<input type="text"/>	<b>Artificial</b>	<input type="text"/>		
<b>Igual a</b>	<b>Cobert per</b>	<b>Datació</b>	<input type="text" value="S. XIX-XX"/>	<b>Criteri datació</b>	<input type="text" value="Estratigràfic"/>
<b>Cobreix</b>	<input type="text"/>	<b>Interpretació</b>	<input type="text" value="Trinxera de fonamentació del mur 4012"/>		
<b>Farceix</b>	<b>Farcit per</b>	<b>Observacions</b>	<input type="text"/>		
<input type="text" value="4014 4033 4068 4069 4070"/>	<input type="text" value="4012"/>	<b>Afecció</b>	<b>Si</b> <input type="checkbox"/>	<b>Tipus</b>	<input type="text"/>
<b>Talla</b>	<b>Tallat per</b>	<b>No</b> <input type="checkbox"/>	<b>Total</b>	<input type="text"/>	<b>%</b> <input type="text"/>
<b>Es recolza</b>	<b>Se li recolza</b>				
<input type="text"/>	<input type="text"/>				
<b>Es lliura</b>	<b>Se li lliura</b>				
<input type="text"/>	<input type="text"/>				
					<b>Foto. Plan.</b>
					<input type="text"/>
					<input type="text"/>

<b>Definició UE</b>	<b>Textura</b>	<b>Composició</b>	<b>Sector</b> <input type="text" value="D"/>	<b>Zona</b> <input type="text" value="4"/>	<b>UE</b> <b>4014</b>
<input type="text" value="Estrat"/>	<input type="text" value="Compacta"/>	<b>Geològica</b>	<input type="text" value="Argila"/>		
<b>Relacions Físiques</b>	<b>Color</b>	<b>Orgànica</b>	<input type="text" value="Carbons"/>		
<input type="text"/>	<input type="text" value="Marró"/>	<b>Artificial</b>	<input type="text" value="morter"/>		
<b>Igual a</b>	<b>Cobert per</b>	<b>Datació</b>	<input type="text" value="S. XIV-XV"/>	<b>Criteri datació</b>	<input type="text" value="Ceràmic"/>
<b>Cobreix</b>	<input type="text" value="4002"/>	<b>Interpretació</b>	<input type="text" value="Colmatació"/>		
<b>Farceix</b>	<b>Farcit per</b>	<b>Observacions</b>	<input type="text"/>		
<input type="text" value="4033"/>	<input type="text"/>	<b>Afecció</b>	<b>Si</b> <input type="checkbox"/>	<b>Tipus</b>	<input type="text"/>
<b>Talla</b>	<b>Tallat per</b>	<b>No</b> <input type="checkbox"/>	<b>Total</b>	<input type="text"/>	<b>%</b> <input type="text"/>
<input type="text" value="4090 4013 4010"/>	<input type="text"/>				
<b>Es recolza</b>	<b>Se li recolza</b>				
<input type="text"/>	<input type="text"/>				
<b>Es lliura</b>	<b>Se li lliura</b>				
<input type="text" value="4012"/>	<input type="text"/>				
					<b>Foto. Plan.</b>
					<input type="text" value="1103"/> <input type="text" value="37"/>
					<input type="text" value="1104"/>

<b>Definició UE</b>	<b>Textura</b>	<b>Composició</b>	<b>Sector</b> <input type="text" value="D"/>	<b>Zona</b> <input type="text" value="4"/>	<b>UE</b> <b>4015</b>
<input type="text" value="Estructura"/>	<input type="text"/>	<b>Geològica</b>	<input type="text"/>		
<b>Relacions Físiques</b>	<b>Color</b>	<b>Orgànica</b>	<input type="text"/>		
<input type="text"/>	<input type="text"/>	<b>Artificial</b>	<input type="text"/>		
<b>Igual a</b>	<b>Cobert per</b>	<b>Datació</b>	<input type="text" value="S. XIX-XX"/>	<b>Criteri datació</b>	<input type="text" value="Arquitectònic/Artí"/>
<b>Cobreix</b>	4002	<b>Interpretació</b>	<input type="text" value="Clavaguera"/>		
<b>Farceix</b>	<b>Farcit per</b>	<b>Observacions</b>	<input type="text" value="Clavaguera orientada en sentit nord-sud. Realitzada amb rajoles lligades amb morter de color blanc."/>		
4016	4017	<b>Afecció</b>	<b>Si</b> <input checked="" type="checkbox"/>	<b>Tipus</b>	<input type="text"/>
<b>Talla</b>	<b>Tallat per</b>	<b>No</b> <input type="checkbox"/>	<b>Total</b>	<input type="text"/>	<b>%</b> <input type="text"/>
<b>Es recolza</b>	<b>Se li recolza</b>				
4028					
<b>Es lliura</b>	<b>Se li lliura</b>				
		<b>Foto.</b>		<b>Plan.</b>	
		<input type="text" value="1062"/>		<input type="text" value="16"/>	
		<input type="text" value="1063"/>			

<b>Definició UE</b>	<b>Textura</b>	<b>Composició</b>	<b>Sector</b> <input type="text" value="D"/>	<b>Zona</b> <input type="text" value="4"/>	<b>UE</b> <b>4016</b>
<input type="text" value="Retall/Interestrat"/>	<input type="text"/>	<b>Geològica</b>	<input type="text"/>		
<b>Relacions Físiques</b>	<b>Color</b>	<b>Orgànica</b>	<input type="text"/>		
<input type="text"/>	<input type="text"/>	<b>Artificial</b>	<input type="text"/>		
<b>Igual a</b>	<b>Cobert per</b>	<b>Datació</b>	<input type="text" value="S. XIX-XX"/>	<b>Criteri datació</b>	<input type="text" value="Estratigràfic"/>
<b>Cobreix</b>		<b>Interpretació</b>	<input type="text" value="Trinxera de fonamentació de la clavaguera 4015"/>		
<b>Farceix</b>	<b>Farcit per</b>	<b>Observacions</b>	<input type="text"/>		
	4016	<b>Afecció</b>	<b>Si</b> <input type="checkbox"/>	<b>Tipus</b>	<input type="text"/>
<b>Talla</b>	<b>Tallat per</b>	<b>No</b> <input type="checkbox"/>	<b>Total</b>	<input type="text"/>	<b>%</b> <input type="text"/>
4028					
<b>Es recolza</b>	<b>Se li recolza</b>				
<b>Es lliura</b>	<b>Se li lliura</b>				
		<b>Foto.</b>		<b>Plan.</b>	
		<input type="text"/>		<input type="text"/>	

<b>Definició UE</b>	<b>Textura</b>	<b>Composició</b>	<b>Sector</b> <input type="text" value="D"/>	<b>Zona</b> <input type="text" value="4"/>	<b>UE</b> <b>4017</b>
<input type="text" value="Estrat"/>	<input type="text" value="Solta"/>	<b>Geològica</b>	<input type="text" value="Argila"/>		
<b>Relacions Físiques</b>	<b>Color</b>	<b>Orgànica</b>	<input type="text"/>		
<input type="text"/>	<input type="text" value="Marró"/>	<b>Artificial</b>	<input type="text" value="material Constructiu, morter"/>		
<b>Igual a</b>	<b>Cobert per</b>	<b>Datació</b>	<input type="text" value="S. XIX-XX"/>	<b>Criteri datació</b>	<input type="text" value="Ceràmic"/>
<b>Cobreix</b>	4002	<b>Interpretació</b>	<input type="text" value="Farciment de la clavaguera 4015"/>		
<b>Farceix</b>	<b>Farcit per</b>	<b>Observacions</b>	<input type="text"/>		
4015		<b>Afecció</b>	<b>Si</b> <input type="checkbox"/>	<b>Tipus</b>	<input type="text"/>
<b>Talla</b>	<b>Tallat per</b>	<b>No</b> <input type="checkbox"/>	<b>Total</b>	<input type="text"/>	<b>%</b> <input type="text"/>
<b>Es recolza</b>	<b>Se li recolza</b>				
<b>Es lliura</b>	<b>Se li lliura</b>				
		<b>Foto.</b>		<b>Plan.</b>	
		<input type="text"/>		<input type="text"/>	

<b>Definició UE</b>	<b>Textura</b> Compacta	<b>Composició</b>	<b>Sector</b> D	<b>Zona</b> 4	<b>UE</b> 4018
Estrat	<b>Color</b> Marró	<b>Geològica</b> Argila			
<b>Relacions Físiques</b>		<b>Orgànica</b> Carbons	<b>Foto. Plan.</b>		
		<b>Artificial</b> ceràmica			37
<b>Igual a</b>		<b>Datació</b>	<b>Criteri datació</b>		
<b>Cobreix</b> 4022	<b>Cobert per</b> 4002 4011	<b>Interpretació</b> Colmatació			
<b>Farceix</b>	<b>Farcit per</b>	<b>Observacions</b>			
<b>Talla</b>	<b>Tallat per</b> 4007 4023				
<b>Es recolza</b>	<b>Se li recolza</b>	<b>Afecció</b> Si <input type="checkbox"/> No <input type="checkbox"/>	<b>Tipus</b>	%	
<b>Es lliura</b>	<b>Se li lliura</b>				

<b>Definició UE</b>	<b>Textura</b> Solta	<b>Composició</b>	<b>Sector</b> D	<b>Zona</b> 4	<b>UE</b> 4019
Estrat	<b>Color</b> Marró	<b>Geològica</b> Sorra, argila			
<b>Relacions Físiques</b>		<b>Orgànica</b>	<b>Foto. Plan.</b>		
		<b>Artificial</b> ceràmica			37
<b>Igual a</b>		<b>Datació</b> S. XIX-XX	<b>Criteri datació</b> Ceràmic		
<b>Cobreix</b> 4007	<b>Cobert per</b> 4002	<b>Interpretació</b> Farciment de la trinxera de fonamentació 4007			
<b>Farceix</b>	<b>Farcit per</b>	<b>Observacions</b>			
<b>Talla</b>	<b>Tallat per</b>				
<b>Es recolza</b>	<b>Se li recolza</b>	<b>Afecció</b> Si <input type="checkbox"/> No <input type="checkbox"/>	<b>Tipus</b>	%	
<b>Es lliura</b> 4006	<b>Se li lliura</b>				

<b>Definició UE</b>	<b>Textura</b> Compacta	<b>Composició</b>	<b>Sector</b> D	<b>Zona</b> 4	<b>UE</b> 4020
Estrat	<b>Color</b> Marró	<b>Geològica</b> Argila			
<b>Relacions Físiques</b>		<b>Orgànica</b> Carbons	<b>Foto. Plan.</b>		
		<b>Artificial</b> morter			1091 1092 1105 1106
<b>Igual a</b>		<b>Datació</b> S. XVI-XVIII	<b>Criteri datació</b> Ceràmic		
<b>Cobreix</b> 4021	<b>Cobert per</b> 4011	<b>Interpretació</b> Colmatació			
<b>Farceix</b>	<b>Farcit per</b>	<b>Observacions</b>			
<b>Talla</b>	<b>Tallat per</b> 4086				
<b>Es recolza</b>	<b>Se li recolza</b> 4005	<b>Afecció</b> Si <input type="checkbox"/> No <input type="checkbox"/>	<b>Tipus</b>	%	
<b>Es lliura</b>	<b>Se li lliura</b>				

<b>Definició UE</b> Estrat	<b>Textura</b> Compacta	<b>Composició</b>	<b>Sector</b> D	<b>Zona</b> 4	<b>UE</b> 4021
<b>Relacions Físiques</b>	<b>Color</b> Ataronjat	<b>Geològica</b> Argila	<b>Foto. Plan.</b>		
<b>Igual a</b>		<b>Orgànica</b> Carbons	<b>Datació</b>	<b>Criteri datació</b>	1078 37
<b>Cobreix</b> 4022 4024	<b>Cobert per</b> 4020	<b>Artificial</b>			1093
<b>Farceix</b>	<b>Farcit per</b>		<b>Interpretació</b> Colmatació		1094
<b>Talla</b>	<b>Tallat per</b>		<b>Observacions</b>		
<b>Es recolza</b>	<b>Se li recolza</b>				
<b>Es lliura</b>	<b>Se li lliura</b>		<b>Afecció</b> Si <input type="checkbox"/> No <input type="checkbox"/>	<b>Tipus</b> % <input type="text"/>	

<b>Definició UE</b> Estrat	<b>Textura</b> Compacta	<b>Composició</b>	<b>Sector</b> D	<b>Zona</b> 4	<b>UE</b> 4022
<b>Relacions Físiques</b>	<b>Color</b> Marró Fosc	<b>Geològica</b> Argila	<b>Foto. Plan.</b>		
<b>Igual a</b>		<b>Orgànica</b> Carbons	<b>Datació</b>	<b>Criteri datació</b>	37
<b>Cobreix</b> 4000 4043 4045 4044 4032	<b>Cobert per</b> 4021 4018	<b>Artificial</b>			
<b>Farceix</b>	<b>Farcit per</b>		<b>Interpretació</b> Colmatació		
<b>Talla</b>	<b>Tallat per</b> 4023 4007 4086		<b>Observacions</b>		
<b>Es recolza</b>	<b>Se li recolza</b>				
<b>Es lliura</b>	<b>Se li lliura</b>		<b>Afecció</b> Si <input type="checkbox"/> No <input type="checkbox"/>	<b>Tipus</b> % <input type="text"/>	

<b>Definició UE</b> Retall/Interestrat	<b>Textura</b>	<b>Composició</b>	<b>Sector</b> D	<b>Zona</b> 4	<b>UE</b> 4023
<b>Relacions Físiques</b>	<b>Color</b>	<b>Geològica</b>	<b>Foto. Plan.</b>		
<b>Igual a</b>		<b>Orgànica</b>	<b>Datació</b>	<b>Criteri datació</b>	1060 37
<b>Cobreix</b>	<b>Cobert per</b>	<b>Artificial</b>			1061
<b>Farceix</b>	<b>Farcit per</b> 4024		<b>Interpretació</b> Indeterminat		
<b>Talla</b> 4022 4000	<b>Tallat per</b>		<b>Observacions</b>		
<b>Es recolza</b>	<b>Se li recolza</b>				
<b>Es lliura</b>	<b>Se li lliura</b>		<b>Afecció</b> Si <input type="checkbox"/> No <input type="checkbox"/>	<b>Tipus</b> % <input type="text"/>	

<b>Definició UE</b>	<b>Textura</b>	<b>Composició</b>	<b>Sector</b> <input type="text" value="D"/>	<b>Zona</b> <input type="text" value="4"/>	<b>UE</b> <b>4024</b>
<input type="text" value="Estrat"/>	<input type="text" value="Compacta"/>	<b>Geològica</b>	<input type="text" value="Argila"/>		
<b>Relacions Físiques</b>	<b>Color</b>	<b>Orgànica</b>	<input type="text" value="Carbons"/>		
	<input type="text" value="Gris"/>	<b>Artificial</b>	<input type="text"/>		
<b>Igual a</b>		<b>Datació</b>	<input type="text"/>	<b>Criteri datació</b>	<input type="text"/>
<b>Cobreix</b>	<b>Cobert per</b>	<b>Interpretació</b>	<input type="text" value="Farciment del retall 4023"/>		
	<input type="text" value="4021"/>	<b>Observacions</b>	<input type="text"/>		
<b>Farceix</b>	<b>Farcit per</b>				
<input type="text" value="4023"/>	<input type="text"/>				
<b>Talla</b>	<b>Tallat per</b>				
<input type="text"/>	<input type="text"/>				
<b>Es recolza</b>	<b>Se li recolza</b>				
<input type="text"/>	<input type="text"/>				
<b>Es lliura</b>	<b>Se li lliura</b>				
<input type="text"/>	<input type="text"/>	<b>Afecció</b>	<b>Si</b> <input type="checkbox"/>	<b>Tipus</b>	<input type="text"/>
		<b>No</b> <input type="checkbox"/>	<input type="text"/>	<b>%</b>	<input type="text"/>
					<b>Foto. Plan.</b>
					<input type="text" value="37"/>

<b>Definició UE</b>	<b>Textura</b>	<b>Composició</b>	<b>Sector</b> <input type="text" value="D"/>	<b>Zona</b> <input type="text" value="4"/>	<b>UE</b> <b>4025</b>
<input type="text" value="Estructura"/>	<input type="text"/>	<b>Geològica</b>	<input type="text"/>		
<b>Relacions Físiques</b>	<b>Color</b>	<b>Orgànica</b>	<input type="text"/>		
	<input type="text"/>	<b>Artificial</b>	<input type="text"/>		
<b>Igual a</b>		<b>Datació</b>	<input type="text" value="S. XIX-XX"/>	<b>Criteri datació</b>	<input type="text" value="Arquitectònic/Artí"/>
<b>Cobreix</b>	<b>Cobert per</b>	<b>Interpretació</b>	<input type="text" value="Clavaguera"/>		
	<input type="text" value="4002"/>	<b>Observacions</b>	<input type="text" value="Clavaguera orientada en sentit est-oest. Realitzada amb rajoles lligades amb morter de color blanc."/>		
<b>Farceix</b>	<b>Farcit per</b>				
<input type="text" value="4027"/>	<input type="text" value="4026"/>				
<b>Talla</b>	<b>Tallat per</b>				
<input type="text"/>	<input type="text"/>				
<b>Es recolza</b>	<b>Se li recolza</b>				
<input type="text"/>	<input type="text"/>				
<b>Es lliura</b>	<b>Se li lliura</b>				
<input type="text"/>	<input type="text"/>	<b>Afecció</b>	<b>Si</b> <input checked="" type="checkbox"/>	<b>Tipus</b>	<input type="text" value="Total"/>
		<b>No</b> <input type="checkbox"/>	<input type="text"/>	<b>%</b>	<input type="text"/>
					<b>Foto. Plan.</b>
					<input type="text" value="1053"/> <input type="text" value="16"/>
					<input type="text" value="1054"/>

<b>Definició UE</b>	<b>Textura</b>	<b>Composició</b>	<b>Sector</b> <input type="text" value="D"/>	<b>Zona</b> <input type="text" value="4"/>	<b>UE</b> <b>4026</b>
<input type="text" value="Estrat"/>	<input type="text" value="Solta"/>	<b>Geològica</b>	<input type="text" value="Argila, sorres"/>		
<b>Relacions Físiques</b>	<b>Color</b>	<b>Orgànica</b>	<input type="text" value="Carbons"/>		
	<input type="text" value="Marró Fosc"/>	<b>Artificial</b>	<input type="text"/>		
<b>Igual a</b>		<b>Datació</b>	<input type="text" value="S. XIX-XX"/>	<b>Criteri datació</b>	<input type="text" value="Estratigràfic"/>
<b>Cobreix</b>	<b>Cobert per</b>	<b>Interpretació</b>	<input type="text" value="Farciment de la claveguera 4025."/>		
	<input type="text" value="4002"/>	<b>Observacions</b>	<input type="text"/>		
<b>Farceix</b>	<b>Farcit per</b>				
<input type="text" value="4025"/>	<input type="text"/>				
<b>Talla</b>	<b>Tallat per</b>				
<input type="text"/>	<input type="text"/>				
<b>Es recolza</b>	<b>Se li recolza</b>				
<input type="text"/>	<input type="text"/>				
<b>Es lliura</b>	<b>Se li lliura</b>				
<input type="text"/>	<input type="text"/>	<b>Afecció</b>	<b>Si</b> <input type="checkbox"/>	<b>Tipus</b>	<input type="text"/>
		<b>No</b> <input type="checkbox"/>	<input type="text"/>	<b>%</b>	<input type="text"/>
					<b>Foto. Plan.</b>
					<input type="text"/>

<b>Definició UE</b> Retall/Interstrat	<b>Textura</b> 	<b>Composició</b>	<b>Sector</b> D	<b>Zona</b> 4	<b>UE</b> 4027
<b>Relacions Físiques</b>	<b>Color</b> 	<b>Geològica</b>	<b>Foto. Plan.</b>		
<b>Igual a</b>	<b>Cobert per</b>	<b>Orgànica</b>	<b>Datació</b> S. XIX-XX	<b>Criteri datació</b> Estratigràfic	
<b>Cobreix</b>	<b>Farceix</b>	<b>Artificial</b>	<b>Interpretació</b> Trinxera de fonamentació de la claveguera 4025.		
<b>Talla</b> 4028	<b>Farcit per</b> 4025	<b>Observacions</b>			
<b>Es recolza</b>	<b>Tallat per</b>	<input type="text"/>			
<b>Es lliura</b>	<b>Se li recolza</b>	<b>Afecció</b> Si <input type="checkbox"/>	<b>Tipus</b>	%	
	<b>Se li lliura</b>	No <input type="checkbox"/>	<input type="text"/>	<input type="text"/>	

<b>Definició UE</b> Estrat	<b>Textura</b> Compacta	<b>Composició</b>	<b>Sector</b> D	<b>Zona</b> 4	<b>UE</b> 4028
<b>Relacions Físiques</b>	<b>Color</b> Marró	<b>Geològica</b> Argila	<b>Foto. Plan.</b>		
<b>Igual a</b> 4035	<b>Cobert per</b>	<b>Orgànica</b> Carbons	<b>Datació</b> S. XIV-XV	<b>Criteri datació</b> Ceràmic	
<b>Cobreix</b> 4041 4000 4075 4082 4084	<b>Farceix</b>	<b>Artificial</b> morter	<b>Interpretació</b> Colmatació		
<b>Talla</b>	<b>Farcit per</b>	<b>Observacions</b>			
<b>Es recolza</b>	<b>Tallat per</b> 4086 4016 4027	<input type="text"/>			
<b>Es lliura</b>	<b>Se li recolza</b> 4015	<b>Afecció</b> Si <input type="checkbox"/>	<b>Tipus</b>	%	
	<b>Se li lliura</b>	No <input type="checkbox"/>	<input type="text"/>	<input type="text"/>	37

<b>Definició UE</b> Estrat	<b>Textura</b> Compacta	<b>Composició</b>	<b>Sector</b> D	<b>Zona</b> 4	<b>UE</b> 4029
<b>Relacions Físiques</b>	<b>Color</b> Marró	<b>Geològica</b> Argila	<b>Foto. Plan.</b>		
<b>Igual a</b>	<b>Cobert per</b>	<b>Orgànica</b> Carbons	<b>Datació</b> 1800-1200 aC	<b>Criteri datació</b> Ceràmic	
<b>Cobreix</b> 4022 4028	<b>Farceix</b>	<b>Artificial</b>	<b>Interpretació</b> Farciment del retall 4030.		
<b>Talla</b> 4030	<b>Farcit per</b>	<b>Observacions</b>			
<b>Es recolza</b>	<b>Tallat per</b>	<input type="text"/>			
<b>Es lliura</b>	<b>Se li recolza</b>	<b>Afecció</b> Si <input type="checkbox"/>	<b>Tipus</b>	%	
	<b>Se li lliura</b>	No <input type="checkbox"/>	<input type="text"/>	<input type="text"/>	

<b>Definició UE</b> Retall/Interstrat	<b>Textura</b> 	<b>Composició</b>	<b>Sector</b> D	<b>Zona</b> 4	<b>UE</b> 4030
<b>Relacions Físiques</b>	<b>Color</b> 	<b>Geològica</b> 	<b>Foto. Plan.</b> 16		
<b>Igual a</b>	<b>Cobert per</b>	<b>Orgànica</b> 	<b>Artificial</b> 	<b>Datació</b> 1800-1200 aC	<b>Criteri datació</b> Estratigràfic
<b>Cobreix</b>	<b>Farceix</b>	<b>Interpretació</b> Indeterminat			
<b>Talla</b> 4000	<b>Farcit per</b> 4029	<b>Observacions</b> Retall indeterminat de planta arrodonida, parets gairebé rectes i fons pla. Practicat en el substrat geològic. Presenta ceràmica a mà possiblement de l'edat del bronze.			
<b>Es recolza</b>	<b>Tallat per</b>	<b>Afecció</b> Si <input type="checkbox"/> No <input type="checkbox"/> <b>Tipus</b> % <input type="checkbox"/>			
<b>Es lliura</b>	<b>Se li recolza</b>				
	<b>Se li lliura</b>				

<b>Definició UE</b> Retall/Interstrat	<b>Textura</b> 	<b>Composició</b>	<b>Sector</b> D	<b>Zona</b> 4	<b>UE</b> 4031
<b>Relacions Físiques</b>	<b>Color</b> 	<b>Geològica</b> 	<b>Foto. Plan.</b> 16 19		
<b>Igual a</b>	<b>Cobert per</b>	<b>Orgànica</b> 	<b>Artificial</b> 	<b>Datació</b> 	<b>Criteri datació</b> 
<b>Cobreix</b>	<b>Farceix</b>	<b>Interpretació</b> Fossa de la inhumació de la UF-2.			
<b>Talla</b> 4000	<b>Farcit per</b> 4032 4040	<b>Observacions</b> Retall de planta rectangular practicat en el substrat geològic, de parets rectes i fons pla. Es troba orientat en sector n-s.			
<b>Es recolza</b>	<b>Tallat per</b>	<b>Afecció</b> Si <input type="checkbox"/> No <input type="checkbox"/> <b>Tipus</b> % <input type="checkbox"/>			
<b>Es lliura</b>	<b>Se li recolza</b>				
	<b>Se li lliura</b>				

<b>Definició UE</b> Estrat	<b>Textura</b> Compacta	<b>Composició</b>	<b>Sector</b> D	<b>Zona</b> 4	<b>UE</b> 4032
<b>Relacions Físiques</b>	<b>Color</b> Marró	<b>Geològica</b> Argila	<b>Foto. Plan.</b> 19		
<b>Igual a</b>	<b>Cobert per</b>	<b>Orgànica</b> Carbons	<b>Artificial</b> 	<b>Datació</b> 	<b>Criteri datació</b> 
<b>Cobreix</b>	<b>Farceix</b>	<b>Interpretació</b> Farciment de la fossa 4031, pertanyent a la UF-2.			
<b>Talla</b> 4040	<b>Farcit per</b> 4031	<b>Observacions</b> 			
<b>Es recolza</b>	<b>Tallat per</b>	<b>Afecció</b> Si <input type="checkbox"/> No <input type="checkbox"/> <b>Tipus</b> % <input type="checkbox"/>			
<b>Es lliura</b>	<b>Se li recolza</b>				
	<b>Se li lliura</b>				



<b>Definició UE</b> Estrat	<b>Textura</b> Compacta	<b>Composició</b>	<b>Sector</b> D	<b>Zona</b> 4	<b>UE</b> 4033
<b>Relacions Físiques</b>	<b>Color</b> Marró	<b>Geològica</b> Argila	<b>Foto. Plan.</b>		
		<b>Orgànica</b> Carbons	1055	37	
		<b>Artificial</b> morter	1056		
<b>Igual a</b>		<b>Datació</b>	<b>Criteri datació</b>		
<b>Cobreix</b> 4034	<b>Cobert per</b> 4014	<b>Interpretació</b>			
<b>Farceix</b>	<b>Farcit per</b>	Colmatació			
<b>Talla</b>	<b>Tallat per</b> 4013 4090 4010	<b>Observacions</b>			
<b>Es recolza</b>	<b>Se li recolza</b>				
<b>Es lliura</b>	<b>Se li lliura</b>	<b>Afecció</b> Si <input type="checkbox"/>	<b>Tipus</b>	%	<input type="checkbox"/>
		No <input type="checkbox"/>			

<b>Definició UE</b> Estrat	<b>Textura</b> Compacta	<b>Composició</b>	<b>Sector</b> D	<b>Zona</b> 4	<b>UE</b> 4034
<b>Relacions Físiques</b>	<b>Color</b> Marró Fosc	<b>Geològica</b> Argila	<b>Foto. Plan.</b>		
		<b>Orgànica</b> Carbons	1065	37	
		<b>Artificial</b>	1066		
<b>Igual a</b>		<b>Datació</b>	<b>Criteri datació</b>		
<b>Cobreix</b> 4000	<b>Cobert per</b> 4033	<b>Interpretació</b>			
<b>Farceix</b>	<b>Farcit per</b>	Colmatació			
<b>Talla</b>	<b>Tallat per</b> 4013 4010 4090	<b>Observacions</b>			
<b>Es recolza</b>	<b>Se li recolza</b>				
<b>Es lliura</b>	<b>Se li lliura</b>	<b>Afecció</b> Si <input type="checkbox"/>	<b>Tipus</b>	%	<input type="checkbox"/>
		No <input type="checkbox"/>			

<b>Definició UE</b> Estrat	<b>Textura</b> Compacta	<b>Composició</b>	<b>Sector</b> D	<b>Zona</b> 4	<b>UE</b> 4035
<b>Relacions Físiques</b>	<b>Color</b> Marró	<b>Geològica</b> Argila	<b>Foto. Plan.</b>		
		<b>Orgànica</b> Carbons			
		<b>Artificial</b> morter			
<b>Igual a</b> 4028		<b>Datació</b>	<b>Criteri datació</b>		
<b>Cobreix</b> 4000	<b>Cobert per</b> 4002	<b>Interpretació</b>			
<b>Farceix</b>	<b>Farcit per</b>	Colmatació			
<b>Talla</b>	<b>Tallat per</b> 4062 4037 4039 4050	<b>Observacions</b>			
<b>Es recolza</b>	<b>Se li recolza</b>				
<b>Es lliura</b>	<b>Se li lliura</b>	<b>Afecció</b> Si <input type="checkbox"/>	<b>Tipus</b>	%	<input type="checkbox"/>
		No <input type="checkbox"/>			

<b>Definició UE</b>	<b>Textura</b>	<b>Composició</b>	<b>Sector</b> <input type="text" value="D"/>	<b>Zona</b> <input type="text" value="4"/>	<b>UE</b> <b>4036</b>
<input type="text" value="Estructura"/>	<input type="text"/>	<b>Geològica</b>	<input type="text"/>		
<b>Relacions Físiques</b>	<b>Color</b>	<b>Orgànica</b>	<input type="text"/>		
<input type="text"/>	<input type="text"/>	<b>Artificial</b>	<input type="text"/>		
<b>Igual a</b>	<b>Cobert per</b>	<b>Datació</b>	<input type="text" value="S. XIX-XX"/>	<b>Criteri datació</b>	<input type="text" value="Arquitectònic/Artí"/>
<b>Cobreix</b>	4002	<b>Interpretació</b>	<input type="text" value="Mur"/>		
<b>Farceix</b>	<b>Farcit per</b>	<b>Observacions</b>	<input type="text" value="Mur orientat en sentit est-oest. Realitzat amb pedres irregulars lligades amb morter blanc."/>		
4037		<b>Afecció</b>	<b>Si</b> <input checked="" type="checkbox"/>	<b>Tipus</b>	<input type="text"/>
<b>Talla</b>	<b>Tallat per</b>	<b>No</b> <input type="checkbox"/>	<b>Total</b>	<input type="text"/>	<b>%</b> <input type="text"/>
<b>Es recolza</b>	<b>Se li recolza</b>				
4038					
<b>Es lliura</b>	<b>Se li lliura</b>				
				<b>Foto.</b>	<b>Plan.</b>
				<input type="text" value="1088"/>	<input type="text" value="17"/>
				<input type="text" value="1089"/>	

<b>Definició UE</b>	<b>Textura</b>	<b>Composició</b>	<b>Sector</b> <input type="text" value="D"/>	<b>Zona</b> <input type="text" value="4"/>	<b>UE</b> <b>4037</b>
<input type="text" value="Retall/Interestrat"/>	<input type="text"/>	<b>Geològica</b>	<input type="text"/>		
<b>Relacions Físiques</b>	<b>Color</b>	<b>Orgànica</b>	<input type="text"/>		
<input type="text"/>	<input type="text"/>	<b>Artificial</b>	<input type="text"/>		
<b>Igual a</b>	<b>Cobert per</b>	<b>Datació</b>	<input type="text" value="S. XIX-XX"/>	<b>Criteri datació</b>	<input type="text" value="Estratigràfic"/>
<b>Cobreix</b>		<b>Interpretació</b>	<input type="text" value="Trinxera de fonamentació del mur 4036."/>		
<b>Farceix</b>	<b>Farcit per</b>	<b>Observacions</b>	<input type="text"/>		
	4036	<b>Afecció</b>	<b>Si</b> <input type="checkbox"/>	<b>Tipus</b>	<input type="text"/>
<b>Talla</b>	<b>Tallat per</b>	<b>No</b> <input type="checkbox"/>	<b>Total</b>	<input type="text"/>	<b>%</b> <input type="text"/>
4035 4055					
<b>Es recolza</b>	<b>Se li recolza</b>				
<b>Es lliura</b>	<b>Se li lliura</b>				
				<b>Foto.</b>	<b>Plan.</b>
				<input type="text"/>	<input type="text"/>

<b>Definició UE</b>	<b>Textura</b>	<b>Composició</b>	<b>Sector</b> <input type="text" value="D"/>	<b>Zona</b> <input type="text" value="4"/>	<b>UE</b> <b>4038</b>
<input type="text" value="Estructura"/>	<input type="text"/>	<b>Geològica</b>	<input type="text"/>		
<b>Relacions Físiques</b>	<b>Color</b>	<b>Orgànica</b>	<input type="text"/>		
<input type="text"/>	<input type="text"/>	<b>Artificial</b>	<input type="text"/>		
<b>Igual a</b>	<b>Cobert per</b>	<b>Datació</b>	<input type="text" value="S. XIX-XX"/>	<b>Criteri datació</b>	<input type="text" value="Arquitectònic/Artí"/>
<b>Cobreix</b>	4002	<b>Interpretació</b>	<input type="text" value="Mur"/>		
<b>Farceix</b>	<b>Farcit per</b>	<b>Observacions</b>	<input type="text" value="Mur orientat en sentit nord-sud. Realitzat amb pedres mitjanes i rajoles lligades amb morter blanc. Mur que pertania a l'antiga línia de façana del carrer dels metges."/>		
4039		<b>Afecció</b>	<b>Si</b> <input type="checkbox"/>	<b>Tipus</b>	<input type="text"/>
<b>Talla</b>	<b>Tallat per</b>	<b>No</b> <input checked="" type="checkbox"/>	<b>Total</b>	<input type="text"/>	<b>%</b> <input type="text"/>
4062					
<b>Es recolza</b>	<b>Se li recolza</b>				
4085	4036 4056 4058 4049 4072				
<b>Es lliura</b>	<b>Se li lliura</b>				
				<b>Foto.</b>	<b>Plan.</b>
				<input type="text" value="1072"/>	<input type="text" value="17"/>
				<input type="text" value="1073"/>	

<b>Definició UE</b> Retall/Interestrat	<b>Textura</b> 	<b>Composició</b>	<b>Sector</b> D	<b>Zona</b> 4	<b>UE</b> 4039
<b>Relacions Físiques</b>	<b>Color</b> 	<b>Geològica</b>	<b>Foto. Plan.</b>		
<b>Igual a</b>	<b>Cobert per</b>	<b>Orgànica</b>	<b>Datació</b>	<b>Criteri datació</b>	1121
<b>Cobreix</b>		<b>Artificial</b>	S. XIX-XX	Estratigràfic	1122
<b>Farceix</b>	<b>Farcit per</b>	<b>Interpretació</b>			1124
<b>Talla</b>	4038	Trinxera de fonamentació del mur 4038.			1125
4035 4055 4087 4088	<b>Tallat per</b>	<b>Observacions</b>			
<b>Es recolza</b>	<b>Se li recolza</b>				
<b>Es lliura</b>	<b>Se li lliura</b>	<b>Afecció</b>	<b>Si</b> <input type="checkbox"/>	<b>Tipus</b>	
		<b>No</b> <input type="checkbox"/>		%	

<b>Definició UE</b> Inhumació	<b>Textura</b> 	<b>Composició</b>	<b>Sector</b> D	<b>Zona</b> 4	<b>UE</b> 4040
<b>Relacions Físiques</b>	<b>Color</b> 	<b>Geològica</b>	<b>Foto. Plan.</b>		
<b>Igual a</b>	<b>Cobert per</b>	<b>Orgànica</b>	<b>Datació</b>	<b>Criteri datació</b>	1070
<b>Cobreix</b>	4032	<b>Artificial</b>			1071
<b>Farceix</b>	<b>Farcit per</b>	<b>Interpretació</b>			16
4031	<b>Tallat per</b>	Inhumació pertanyent a la UF- 2.			19
<b>Talla</b>	<b>Tallat per</b>	<b>Observacions</b>			
<b>Es recolza</b>	<b>Se li recolza</b>	Inhumació orientada en sentit nord-sud. Farceix la fossa 4031. Esquelet pertanyent a un nen presenta l'extremitat inferior esquerra flexionada.			
<b>Es lliura</b>	<b>Se li lliura</b>	<b>Afecció</b>	<b>Si</b> <input type="checkbox"/>	<b>Tipus</b>	
		<b>No</b> <input type="checkbox"/>		%	

<b>Definició UE</b> Estrat	<b>Textura</b> Compacta	<b>Composició</b>	<b>Sector</b> D	<b>Zona</b> 4	<b>UE</b> 4041
<b>Relacions Físiques</b>	<b>Color</b> Marró Fosc	<b>Geològica</b>	<b>Foto. Plan.</b>		
<b>Igual a</b>	<b>Cobert per</b>	<b>Orgànica</b>	<b>Datació</b>	<b>Criteri datació</b>	
<b>Cobreix</b>	4000	<b>Artificial</b>			
<b>Farceix</b>	<b>Farcit per</b>	<b>Interpretació</b>			
<b>Talla</b>	4028	Colmatació			
<b>Es recolza</b>	<b>Se li recolza</b>	<b>Observacions</b>			
<b>Es lliura</b>	<b>Se li lliura</b>	Estrat tant sols documentat a l'oest del dipòsit 4091. Es documenta directament per sobre del terreny geològic.			
		<b>Afecció</b>	<b>Si</b> <input type="checkbox"/>	<b>Tipus</b>	37
		<b>No</b> <input type="checkbox"/>		%	

<b>Definició UE</b> Retall/Interestrat	<b>Textura</b> [ ]	<b>Composició</b>	<b>Sector</b> D	<b>Zona</b> 4	<b>UE</b> 4042
<b>Relacions Físiques</b>	<b>Color</b> [ ]	<b>Geològica</b> [ ]	<b>Orgànica</b> [ ]	<b>Artificial</b> [ ]	<b>Foto. Plan.</b> 1058 1059
<b>Igual a</b>	<b>Cobert per</b> 4022	<b>Datació</b> [ ]	<b>Criteri datació</b> [ ]	<b>Interpretació</b> Forat de pal	
<b>Cobreix</b>	<b>Farcit per</b> 4043	<b>Observacions</b> Possible forat de pal, practicat en el substrat geològic.			
<b>Farceix</b>	<b>Tallat per</b>	<b>Afecció</b> Si <input type="checkbox"/> No <input type="checkbox"/> <b>Tipus</b> [ ] % [ ]			
<b>Talla</b> 4000	<b>Es recolza</b>	<b>Es lliura</b>			

<b>Definició UE</b> Estrat	<b>Textura</b> Compacta	<b>Composició</b>	<b>Sector</b> D	<b>Zona</b> 4	<b>UE</b> 4043
<b>Relacions Físiques</b>	<b>Color</b> Marró	<b>Geològica</b> Argila, sorra	<b>Orgànica</b> Carbons	<b>Artificial</b> [ ]	<b>Foto. Plan.</b> 37
<b>Igual a</b>	<b>Cobert per</b> 4022	<b>Datació</b> [ ]	<b>Criteri datació</b> [ ]	<b>Interpretació</b> Farciment del retall 4042.	
<b>Cobreix</b>	<b>Farcit per</b>	<b>Observacions</b> [ ]			
<b>Farceix</b> 4042	<b>Tallat per</b>	<b>Afecció</b> Si <input type="checkbox"/> No <input type="checkbox"/> <b>Tipus</b> [ ] % [ ]			
<b>Talla</b>	<b>Es recolza</b>	<b>Es lliura</b>			

<b>Definició UE</b> Retall/Interestrat	<b>Textura</b> [ ]	<b>Composició</b>	<b>Sector</b> D	<b>Zona</b> 4	<b>UE</b> 4044
<b>Relacions Físiques</b>	<b>Color</b> [ ]	<b>Geològica</b> [ ]	<b>Orgànica</b> [ ]	<b>Artificial</b> [ ]	<b>Foto. Plan.</b> 1107 16 1108 18 1109 1110 1111 1112
<b>Igual a</b>	<b>Cobert per</b> 4022	<b>Datació</b> [ ]	<b>Criteri datació</b> [ ]	<b>Interpretació</b> Fossa de la inhumació pertanyent a la UF-1.	
<b>Cobreix</b>	<b>Farcit per</b> 4045 4046	<b>Observacions</b> Retall de planta rectangular, parets rectes i fons pla, practicat en el substrat geològic.			
<b>Farceix</b>	<b>Tallat per</b>	<b>Afecció</b> Si <input type="checkbox"/> No <input type="checkbox"/> <b>Tipus</b> [ ] % [ ]			
<b>Talla</b> 4000	<b>Es recolza</b>	<b>Es lliura</b>			

<b>Definició UE</b> Estrat	<b>Textura</b> Compacta	<b>Composició</b>	<b>Sector</b> D	<b>Zona</b> 4	<b>UE</b> 4045
<b>Relacions Físiques</b>	<b>Color</b> Marró	<b>Geològica</b> Argila sorra	<b>Foto. Plan.</b>		
<b>Igual a</b>		<b>Orgànica</b> Carbons	<b>Datació</b>	<b>Criteri datació</b>	18
<b>Cobreix</b> 4046	<b>Cobert per</b> 4022	<b>Artificial</b> ceràmica	<b>Interpretació</b> Farciment de la fossa 4044, pertanyent a la UF-1		
<b>Farceix</b> 4044	<b>Farcit per</b>	<b>Observacions</b>			
<b>Talla</b>	<b>Tallat per</b>	<b>Afecció</b> Si <input type="checkbox"/> No <input type="checkbox"/> <b>Tipus</b> %			
<b>Es recolza</b>	<b>Se li recolza</b>				
<b>Es lliura</b>	<b>Se li lliura</b>				

<b>Definició UE</b> Inhumació	<b>Textura</b>	<b>Composició</b>	<b>Sector</b> D	<b>Zona</b> 4	<b>UE</b> 4046
<b>Relacions Físiques</b>	<b>Color</b>	<b>Geològica</b>	<b>Foto. Plan.</b>		
<b>Igual a</b>		<b>Orgànica</b>	<b>Datació</b>	<b>Criteri datació</b>	16
<b>Cobreix</b> 4044	<b>Cobert per</b> 4045	<b>Artificial</b>	<b>Interpretació</b> Inhumació pertanyent a la UF-1.		
<b>Farceix</b> 4044	<b>Farcit per</b>	<b>Observacions</b> Esquelet orientat en sentit nw-se, pertanyent a un adult.			
<b>Talla</b>	<b>Tallat per</b>	<b>Afecció</b> Si <input type="checkbox"/> No <input type="checkbox"/> <b>Tipus</b> %			
<b>Es recolza</b>	<b>Se li recolza</b>				
<b>Es lliura</b>	<b>Se li lliura</b>				

<b>Definició UE</b> Retall/Interestrat	<b>Textura</b>	<b>Composició</b>	<b>Sector</b> D	<b>Zona</b> 4	<b>UE</b> 4047
<b>Relacions Físiques</b>	<b>Color</b>	<b>Geològica</b>	<b>Foto. Plan.</b>		
<b>Igual a</b>		<b>Orgànica</b>	<b>Datació</b>	<b>Criteri datació</b>	
<b>Cobreix</b> 4000	<b>Cobert per</b> 4048	<b>Artificial</b>	<b>Interpretació</b> Indeterminat		
<b>Farceix</b> 4000	<b>Farcit per</b> 4048	<b>Observacions</b> Retall de planta suposadament irregular, amb les parets rectes i el fons lleugerament pla, practicat en el substrat geològic. la resta del retall queda per sota del perfil de la rasa.			
<b>Talla</b>	<b>Tallat per</b>	<b>Afecció</b> Si <input type="checkbox"/> No <input type="checkbox"/> <b>Tipus</b> %			
<b>Es recolza</b>	<b>Se li recolza</b>				
<b>Es lliura</b>	<b>Se li lliura</b>				

<b>Definició UE</b> Estrat	<b>Textura</b> Compacta	<b>Composició</b>	<b>Sector</b> D	<b>Zona</b> 4	<b>UE</b> 4048
<b>Relacions Físiques</b>	<b>Color</b> Marró Fosc	<b>Geològica</b> Argila	<b>Orgànica</b> Carbons	<b>Artificial</b> ceràmica fauna	<b>Foto. Plan.</b>
<b>Igual a</b>	<b>Cobert per</b> 4035	<b>Datació</b>	<b>Criteri datació</b>	<b>Interpretació</b> Farciment del retall 4047.	
<b>Farceix</b> 4047	<b>Farcit per</b>	<b>Observacions</b>			
<b>Talla</b>	<b>Tallat per</b>	<b>Afecció</b> Si <input type="checkbox"/> No <input type="checkbox"/> <b>Tipus</b> % <input type="checkbox"/>			
<b>Es recolza</b>	<b>Se li recolza</b>				
<b>Es lliura</b>	<b>Se li lliura</b>				

<b>Definició UE</b> Estructura	<b>Textura</b>	<b>Composició</b>	<b>Sector</b> D	<b>Zona</b> 4	<b>UE</b> 4049
<b>Relacions Físiques</b>	<b>Color</b>	<b>Geològica</b>	<b>Orgànica</b>	<b>Artificial</b>	<b>Foto. Plan.</b>
<b>Igual a</b>	<b>Cobert per</b> 4002	<b>Datació</b> S. XIX-XX	<b>Criteri datació</b> Arquitectònic/Artí	882 17	
<b>Farceix</b> 4062	<b>Farcit per</b> 4050	<b>Interpretació</b> Clavaguera			
<b>Talla</b>	<b>Tallat per</b>	<b>Observacions</b> Clavaguera orientada en sentit nord-sud. Realitzada amb rajoles de 0.30 x 0.15 m lligades amb morter de calç blanca.			
<b>Es recolza</b> 4038	<b>Se li recolza</b>	<b>Afecció</b> Si <input checked="" type="checkbox"/> No <input type="checkbox"/> <b>Tipus</b> Total % <input type="checkbox"/>			
<b>Es lliura</b>	<b>Se li lliura</b>	1074 1075			

<b>Definició UE</b> Estrat	<b>Textura</b> Solta	<b>Composició</b>	<b>Sector</b> D	<b>Zona</b> 4	<b>UE</b> 4050
<b>Relacions Físiques</b>	<b>Color</b> Marró	<b>Geològica</b> Argila	<b>Orgànica</b> Carbons	<b>Artificial</b> morter	<b>Foto. Plan.</b>
<b>Igual a</b>	<b>Cobert per</b> 4002	<b>Datació</b> S. XIX-XX	<b>Criteri datació</b> Ceràmic		
<b>Farceix</b> 4049	<b>Farcit per</b>	<b>Interpretació</b> Farciment de la claveguera 4049.			
<b>Talla</b>	<b>Tallat per</b>	<b>Observacions</b>			
<b>Es recolza</b>	<b>Se li recolza</b>	<b>Afecció</b> Si <input type="checkbox"/> No <input type="checkbox"/> <b>Tipus</b> % <input type="checkbox"/>			
<b>Es lliura</b>	<b>Se li lliura</b>				

<b>Definició UE</b>	<b>Textura</b>	<b>Composició</b>	<b>Sector</b> <input type="text" value="D"/>	<b>Zona</b> <input type="text" value="4"/>	<b>UE</b> <b>4051</b>
<input type="text" value="Estructura"/>	<input type="text"/>	<b>Geològica</b>	<input type="text"/>		
<b>Relacions Físiques</b>	<b>Color</b>	<b>Orgànica</b>	<input type="text"/>		
<input type="text"/>	<input type="text"/>	<b>Artificial</b>	<input type="text"/>		
<b>Igual a</b>	<b>Cobert per</b>	<b>Datació</b>	<input type="text" value="S. XIX-XX"/>	<b>Criteri datació</b>	<input type="text" value="Arquitectònic/Artí"/>
<b>Cobreix</b>	4002	<b>Interpretació</b>	<input type="text" value="Dipòsit de tipus industrial"/>		
<b>Farceix</b>	<b>Farcit per</b>	<b>Observacions</b>	<input type="text" value="Dipòsit de planta arrodonida, amb el fons de rajoles de 0.30 x 0.15 m lligades amb morter de color blanc. Les parets serien de fusta lligades amb anelles de ferro. Per sota del fons de rajoles presenta una capa de fusta d'uns 2-3 cm de gruix."/>		
<b>Talla</b>	<b>Tallat per</b>	<b>Afecció</b>	<b>Si</b> <input checked="" type="checkbox"/>	<b>Tipus</b>	<input type="text"/>
<b>Es recolza</b>	<b>Se li recolza</b>	<b>No</b> <input type="checkbox"/>	<b>Total</b>	<input type="text"/>	<b>%</b> <input type="text"/>
4000 4076 4077 4088	<b>Es lliura</b>	<b>Se li lliura</b>			
					<b>Foto. Plan.</b>
					<input type="text" value="1076"/> <input type="text" value="17"/>
					<input type="text" value="1077"/>
					<input type="text" value="1079"/>
					<input type="text" value="1085"/>
					<input type="text" value="1086"/>
					<input type="text" value="1087"/>

<b>Definició UE</b>	<b>Textura</b>	<b>Composició</b>	<b>Sector</b> <input type="text" value="D"/>	<b>Zona</b> <input type="text" value="4"/>	<b>UE</b> <b>4052</b>
<input type="text" value="Estrat"/>	<input type="text" value="Solta"/>	<b>Geològica</b>	<input type="text"/>		
<b>Relacions Físiques</b>	<b>Color</b>	<b>Orgànica</b>	<input type="text"/>		
<input type="text"/>	<input type="text" value="verd"/>	<b>Artificial</b>	<input type="text" value="ferros, material ceràmic"/>		
<b>Igual a</b>	<b>Cobert per</b>	<b>Datació</b>	<input type="text" value="S. XIX-XX"/>	<b>Criteri datació</b>	<input type="text" value="Ceràmic"/>
<b>Cobreix</b>	4002	<b>Interpretació</b>	<input type="text" value="Farciment del dipòsit 4051."/>		
<b>Farceix</b>	<b>Farcit per</b>	<b>Observacions</b>	<input type="text"/>		
4051	<b>Talla</b>	<b>Tallat per</b>			
<b>Es recolza</b>	<b>Se li recolza</b>	<b>Afecció</b>	<b>Si</b> <input type="checkbox"/>	<b>Tipus</b>	<input type="text"/>
<b>Es lliura</b>	<b>Se li lliura</b>	<b>No</b> <input type="checkbox"/>	<b>Total</b>	<input type="text"/>	<b>%</b> <input type="text"/>
					<b>Foto. Plan.</b>
					<input type="text"/>
					<input type="text"/>

<b>Definició UE</b>	<b>Textura</b>	<b>Composició</b>	<b>Sector</b> <input type="text" value="D"/>	<b>Zona</b> <input type="text" value="4"/>	<b>UE</b> <b>4053</b>
<input type="text" value="Estructura"/>	<input type="text"/>	<b>Geològica</b>	<input type="text"/>		
<b>Relacions Físiques</b>	<b>Color</b>	<b>Orgànica</b>	<input type="text"/>		
<input type="text"/>	<input type="text"/>	<b>Artificial</b>	<input type="text"/>		
<b>Igual a</b>	<b>Cobert per</b>	<b>Datació</b>	<input type="text" value="S. XIX-XX"/>	<b>Criteri datació</b>	<input type="text" value="Arquitectònic/Artí"/>
<b>Cobreix</b>		<b>Interpretació</b>	<input type="text" value="Dipòsit de tipus industrial."/>		
<b>Farceix</b>	<b>Farcit per</b>	<b>Observacions</b>	<input type="text" value="Dipòsit de planta arrodonida, amb el fons de rajoles de 0.30 x 0.15 lligades amb morter de color blanc. Les parets serien de fusta lligades amb anelles de ferro. Per sota del fons de rajoles presenta una capa de fusta d'uns 2-3 cm de gruix."/>		
<b>Talla</b>	<b>Tallat per</b>	<b>Afecció</b>	<b>Si</b> <input checked="" type="checkbox"/>	<b>Tipus</b>	<input type="text"/>
<b>Es recolza</b>	<b>Se li recolza</b>	<b>No</b> <input type="checkbox"/>	<b>Total</b>	<input type="text"/>	<b>%</b> <input type="text"/>
4000 4065 4066	<b>Es lliura</b>	<b>Se li lliura</b>			
					<b>Foto. Plan.</b>
					<input type="text" value="1080"/> <input type="text" value="16"/>
					<input type="text" value="1081"/>
					<input type="text" value="1082"/>

<b>Definició UE</b> Estrat	<b>Textura</b> Compacta	<b>Composició</b>	<b>Sector</b> D	<b>Zona</b> 4	<b>UE</b> 4054
<b>Relacions Físiques</b>	<b>Color</b> Marró	<b>Geològica</b> Argila	<b>Foto. Plan.</b>		
<b>Relacions Físiques</b>		<b>Orgànica</b> Carbons			
		<b>Artificial</b> morter			
<b>Igual a</b>		<b>Datació</b> S. XIX-XX	<b>Criteri datació</b> Ceràmic		
<b>Cobreix</b> 4053	<b>Cobert per</b> 4002	<b>Interpretació</b> Farciment del dipòsit 4053.			
<b>Farceix</b>	<b>Farcit per</b>	<b>Observacions</b>			
<b>Talla</b>	<b>Tallat per</b>				
<b>Es recolza</b>	<b>Se li recolza</b>				
<b>Es lliura</b>	<b>Se li lliura</b>	<b>Afecció</b> Si <input type="checkbox"/> No <input type="checkbox"/> <b>Tipus</b> % <input type="text"/>			

<b>Definició UE</b> Estrat	<b>Textura</b> Compacta	<b>Composició</b>	<b>Sector</b> D	<b>Zona</b> 4	<b>UE</b> 4055
<b>Relacions Físiques</b>	<b>Color</b> Marró	<b>Geològica</b> Argila	<b>Foto. Plan.</b>		
<b>Relacions Físiques</b>		<b>Orgànica</b>			
		<b>Artificial</b> material Constructiu			
<b>Igual a</b>		<b>Datació</b>	<b>Criteri datació</b>		
<b>Cobreix</b> 4060 4061 4000 4100	<b>Cobert per</b> 4002	<b>Interpretació</b> Colmatació			
<b>Farceix</b>	<b>Farcit per</b>	<b>Observacions</b>			
<b>Talla</b>	<b>Tallat per</b> 4039 4037 4059				
<b>Es recolza</b>	<b>Se li recolza</b>				
<b>Es lliura</b>	<b>Se li lliura</b>	<b>Afecció</b> Si <input type="checkbox"/> No <input type="checkbox"/> <b>Tipus</b> % <input type="text"/>			

<b>Definició UE</b> Estructura	<b>Textura</b>	<b>Composició</b>	<b>Sector</b> D	<b>Zona</b> 4	<b>UE</b> 4056
<b>Relacions Físiques</b>	<b>Color</b>	<b>Geològica</b>	<b>Foto. Plan.</b>		
<b>Relacions Físiques</b>		<b>Orgànica</b>			
		<b>Artificial</b>			
<b>Igual a</b>		<b>Datació</b> S. XIX-XX	<b>Criteri datació</b> Arquitectònic/Artí		
<b>Cobreix</b> 4057	<b>Cobert per</b> 4002	<b>Interpretació</b> Mur			
<b>Farceix</b>	<b>Farcit per</b>	<b>Observacions</b> Mur orientat en sentit est-oest, realitzat amb pedres i rajoles lligades amb morter de calç blanc.			
<b>Talla</b>	<b>Tallat per</b>				
<b>Es recolza</b> 4038 4000	<b>Se li recolza</b>				
<b>Es lliura</b>	<b>Se li lliura</b>	<b>Afecció</b> Si <input checked="" type="checkbox"/> No <input type="checkbox"/> <b>Tipus</b> Total % <input type="text"/>			



<b>Definició UE</b> Retall/Interestrat	<b>Textura</b> <input type="text"/>	<b>Composició</b>	<b>Sector</b> <input type="text" value="D"/>	<b>Zona</b> <input type="text" value="4"/>	<b>UE</b> <b>4057</b>
<b>Relacions Físiques</b>	<b>Color</b> <input type="text"/>	<b>Geològica</b> <input type="text"/>	<b>Orgànica</b> <input type="text"/>	<b>Artificial</b> <input type="text"/>	<b>Foto. Plan.</b>
<b>Igual a</b>	<b>Cobreix</b>	<b>Cobert per</b>	<b>Datació</b> <input type="text" value="S. XIX-XX"/>	<b>Criteri datació</b> <input type="text" value="Estratigràfic"/>	
<b>Farceix</b>	<b>Farcit per</b> 4056	<b>Interpretació</b> Trinxera de fonamentació del mur 4056.			
<b>Talla</b> 4035 4055	<b>Tallat per</b>	<b>Observacions</b> <input type="text"/>			
<b>Es recolza</b>	<b>Se li recolza</b>	<b>Afecció</b> Si <input type="checkbox"/> No <input type="checkbox"/>	<b>Tipus</b> <input type="text"/>	<b>%</b> <input type="text"/>	
<b>Es lliura</b>	<b>Se li lliura</b>				

<b>Definició UE</b> Estructura	<b>Textura</b> <input type="text"/>	<b>Composició</b>	<b>Sector</b> <input type="text" value="D"/>	<b>Zona</b> <input type="text" value="4"/>	<b>UE</b> <b>4058</b>
<b>Relacions Físiques</b>	<b>Color</b> <input type="text"/>	<b>Geològica</b> <input type="text"/>	<b>Orgànica</b> <input type="text"/>	<b>Artificial</b> <input type="text"/>	<b>Foto. Plan.</b>
<b>Igual a</b>	<b>Cobreix</b>	<b>Cobert per</b> 4002	<b>Datació</b> <input type="text" value="S. XIX-XX"/>	<b>Criteri datació</b> <input type="text" value="Arquitectònic/Artí"/>	
<b>Farceix</b>	<b>Farcit per</b> 4059	<b>Interpretació</b> Mur			
<b>Talla</b>	<b>Tallat per</b>	<b>Observacions</b> Mur orientat en sentit est-oest. Realitzat amb pedres irregulars i rajoles lligades amb morter de color blanc.			
<b>Es recolza</b> 4000 4038	<b>Se li recolza</b>	<b>Afecció</b> Si <input checked="" type="checkbox"/> No <input type="checkbox"/>	<b>Tipus</b> Total <input type="text"/>	<b>%</b> <input type="text"/>	
<b>Es lliura</b>	<b>Se li lliura</b>				

<b>Definició UE</b> Retall/Interestrat	<b>Textura</b> <input type="text"/>	<b>Composició</b>	<b>Sector</b> <input type="text" value="D"/>	<b>Zona</b> <input type="text" value="4"/>	<b>UE</b> <b>4059</b>
<b>Relacions Físiques</b>	<b>Color</b> <input type="text"/>	<b>Geològica</b> <input type="text"/>	<b>Orgànica</b> <input type="text"/>	<b>Artificial</b> <input type="text"/>	<b>Foto. Plan.</b>
<b>Igual a</b>	<b>Cobreix</b>	<b>Cobert per</b>	<b>Datació</b> <input type="text" value="S. XIX-XX"/>	<b>Criteri datació</b> <input type="text" value="Estratigràfic"/>	
<b>Farceix</b>	<b>Farcit per</b> 4058	<b>Interpretació</b> Trinxera de fonamentació del mur 4058.			
<b>Talla</b> 4055	<b>Tallat per</b>	<b>Observacions</b> <input type="text"/>			
<b>Es recolza</b>	<b>Se li recolza</b>	<b>Afecció</b> Si <input type="checkbox"/> No <input type="checkbox"/>	<b>Tipus</b> <input type="text"/>	<b>%</b> <input type="text"/>	
<b>Es lliura</b>	<b>Se li lliura</b>				

<b>Definició UE</b> Retall/Interestrat	<b>Textura</b> 	<b>Composició</b>	<b>Sector</b> D	<b>Zona</b> 4	<b>UE</b> 4060
<b>Relacions Físiques</b>	<b>Color</b> 	<b>Geològica</b>	<b>Foto. Plan.</b>		
<b>Igual a</b>		<b>Orgànica</b>	<b>Datació</b>	<b>Criteri datació</b>	
<b>Cobreix</b>	<b>Cobert per</b> 4055	<b>Artificial</b>	<b>Interpretació</b> Indeterminat		
<b>Farceix</b>	<b>Farcit per</b> 4061	<b>Observacions</b> Retall de funció indeterminada, de planta suposadament arrodonida ja que la resta del retall es troba en el perfil de la rasa.			
<b>Talla</b> 4000	<b>Tallat per</b>	<b>Afecció</b> Si <input type="checkbox"/> No <input type="checkbox"/> <b>Tipus</b> % <input type="text"/>			
<b>Es recolza</b>	<b>Se li recolza</b>				
<b>Es lliura</b>	<b>Se li lliura</b>				

<b>Definició UE</b> Estrat	<b>Textura</b> Compacta	<b>Composició</b>	<b>Sector</b> D	<b>Zona</b> 4	<b>UE</b> 4061
<b>Relacions Físiques</b>	<b>Color</b> Marró Fosc	<b>Geològica</b> Argila	<b>Foto. Plan.</b>		
<b>Igual a</b>		<b>Orgànica</b> Carbons	<b>Datació</b>	<b>Criteri datació</b>	
<b>Cobreix</b>	<b>Cobert per</b> 4055	<b>Artificial</b> ceràmica	<b>Interpretació</b> Farciment del retall 4060.		
<b>Farceix</b>	<b>Farcit per</b>	<b>Observacions</b>			
<b>Talla</b> 4061	<b>Tallat per</b>	<b>Afecció</b> Si <input type="checkbox"/> No <input type="checkbox"/> <b>Tipus</b> % <input type="text"/>			
<b>Es recolza</b>	<b>Se li recolza</b>				
<b>Es lliura</b>	<b>Se li lliura</b>				

<b>Definició UE</b> Retall/Interestrat	<b>Textura</b> 	<b>Composició</b>	<b>Sector</b> D	<b>Zona</b> 4	<b>UE</b> 4062
<b>Relacions Físiques</b>	<b>Color</b> 	<b>Geològica</b>	<b>Foto. Plan.</b>		
<b>Igual a</b>		<b>Orgànica</b>	<b>Datació</b> S. XIX-XX	<b>Criteri datació</b> Estratigràfic	
<b>Cobreix</b>	<b>Cobert per</b>	<b>Artificial</b>	<b>Interpretació</b> Trinxera de fonamentació de la claveguera 4049.		
<b>Farceix</b>	<b>Farcit per</b> 4049	<b>Observacions</b>			
<b>Talla</b> 4038 4035	<b>Tallat per</b>	<b>Afecció</b> Si <input type="checkbox"/> No <input type="checkbox"/> <b>Tipus</b> % <input type="text"/>			
<b>Es recolza</b>	<b>Se li recolza</b>				
<b>Es lliura</b>	<b>Se li lliura</b>				

<b>Definició UE</b> Retall/Interestrat	<b>Textura</b> [ ]	<b>Composició</b>	<b>Sector</b> D	<b>Zona</b> 4	<b>UE</b> 4063
<b>Relacions Físiques</b>	<b>Color</b> [ ]	<b>Geològica</b> [ ]	<b>Orgànica</b> [ ]	<b>Artificial</b> [ ]	<b>Foto. Plan.</b>
<b>Igual a</b>	<b>Cobreix</b>	<b>Cobert per</b> 4028	<b>Datació</b> [ ]	<b>Criteri datació</b> [ ]	
	<b>Farceix</b>	<b>Farcit per</b> 4064	<b>Interpretació</b> Indeterminat		
	<b>Talla</b> 4000	<b>Tallat per</b>	<b>Observacions</b> [ ]		
	<b>Es recolza</b>	<b>Se li recolza</b>	<b>Afecció</b> Si <input type="checkbox"/> No <input type="checkbox"/>	<b>Tipus</b> [ ] % [ ]	
	<b>Es lliura</b>	<b>Se li lliura</b>			

<b>Definició UE</b> Estrat	<b>Textura</b> Compacta	<b>Composició</b>	<b>Sector</b> D	<b>Zona</b> 4	<b>UE</b> 4064
<b>Relacions Físiques</b>	<b>Color</b> Marró	<b>Geològica</b> Argila	<b>Orgànica</b> Carbons	<b>Artificial</b> ceràmica fauna	<b>Foto. Plan.</b>
<b>Igual a</b>	<b>Cobreix</b>	<b>Cobert per</b> 4028	<b>Datació</b> [ ]	<b>Criteri datació</b> [ ]	1108
	<b>Farceix</b>	<b>Farcit per</b> 4063	<b>Interpretació</b> Farciment del retall 4063.		1109
	<b>Talla</b>	<b>Tallat per</b>	<b>Observacions</b> [ ]		1110
	<b>Es recolza</b>	<b>Se li recolza</b>	<b>Afecció</b> Si <input type="checkbox"/> No <input type="checkbox"/>	<b>Tipus</b> [ ] % [ ]	1111
	<b>Es lliura</b>	<b>Se li lliura</b>			1112

<b>Definició UE</b> Retall/Interestrat	<b>Textura</b> [ ]	<b>Composició</b>	<b>Sector</b> D	<b>Zona</b> 4	<b>UE</b> 4065
<b>Relacions Físiques</b>	<b>Color</b> [ ]	<b>Geològica</b> [ ]	<b>Orgànica</b> [ ]	<b>Artificial</b> [ ]	<b>Foto. Plan.</b>
<b>Igual a</b>	<b>Cobreix</b>	<b>Cobert per</b>	<b>Datació</b> [ ]	<b>Criteri datació</b> [ ]	16
	<b>Farceix</b>	<b>Farcit per</b> 4066 4067	<b>Interpretació</b> Fossa de la inhumació pertanyent a la UF-4.		21
	<b>Talla</b> 4000	<b>Tallat per</b> 4092	<b>Observacions</b> [ ]		
	<b>Es recolza</b>	<b>Se li recolza</b> 4053	<b>Afecció</b> Si <input type="checkbox"/> No <input type="checkbox"/>	<b>Tipus</b> [ ] % [ ]	
	<b>Es lliura</b>	<b>Se li lliura</b>			

<b>Definició UE</b> Estrat	<b>Textura</b> Compacta	<b>Composició</b>	<b>Sector</b> D	<b>Zona</b> 4	<b>UE</b> 4066
<b>Relacions Físiques</b>	<b>Color</b> Marró	<b>Geològica</b> Argila	<b>Foto. Plan.</b>		
<b>Relacions Físiques</b>		<b>Orgànica</b> Carbons			21
<b>Relacions Físiques</b>		<b>Artificial</b>			
<b>Igual a</b>		<b>Datació</b>	<b>Criteri datació</b>		
<b>Cobreix</b> 4067	<b>Cobert per</b>	<b>Interpretació</b>			
<b>Farceix</b> 4065	<b>Farcit per</b>	Farciment de la fossa 4065 de la UF-4.			
<b>Talla</b> 4092	<b>Tallat per</b>	<b>Observacions</b>			
<b>Es recolza</b> 4053	<b>Se li recolza</b>				
<b>Es lliura</b>	<b>Se li lliura</b>	<b>Afecció</b> Si <input type="checkbox"/>	<b>Tipus</b>	%	
		No <input type="checkbox"/>			

<b>Definició UE</b> Inhumació	<b>Textura</b>	<b>Composició</b>	<b>Sector</b> D	<b>Zona</b> 4	<b>UE</b> 4067
<b>Relacions Físiques</b>	<b>Color</b>	<b>Geològica</b>	<b>Foto. Plan.</b>		
<b>Relacions Físiques</b>		<b>Orgànica</b>			16
<b>Relacions Físiques</b>		<b>Artificial</b>			21
<b>Igual a</b>		<b>Datació</b>	<b>Criteri datació</b>		
<b>Cobreix</b> 4066	<b>Cobert per</b>	<b>Interpretació</b>			
<b>Farceix</b> 4065	<b>Farcit per</b>	Inhumació pertanyent a la UF-4.			
<b>Talla</b> 4092	<b>Tallat per</b>	<b>Observacions</b>			
<b>Es recolza</b>	<b>Se li recolza</b>	Esquelet adult del que només es conserva de les costelles cap a baix ja que esta tallat per la trinxera de fonamentació del dipòsit 4091. Orientat en sentit nord-oest/sud-est.			
<b>Es lliura</b>	<b>Se li lliura</b>	<b>Afecció</b> Si <input type="checkbox"/>	<b>Tipus</b>	%	
		No <input type="checkbox"/>			

<b>Definició UE</b> Retall/Interestrat	<b>Textura</b>	<b>Composició</b>	<b>Sector</b> D	<b>Zona</b> 4	<b>UE</b> 4068
<b>Relacions Físiques</b>	<b>Color</b>	<b>Geològica</b>	<b>Foto. Plan.</b>		
<b>Relacions Físiques</b>		<b>Orgànica</b>			1090
<b>Relacions Físiques</b>		<b>Artificial</b>			
<b>Igual a</b>		<b>Datació</b>	<b>Criteri datació</b>		
<b>Cobreix</b>	<b>Cobert per</b>	<b>Interpretació</b>			
<b>Farceix</b>	<b>Farcit per</b> 4070 4069	Fossa de la inhumació 4069 pertanyent a la UF-5.			
<b>Talla</b> 4000	<b>Tallat per</b> 4013	<b>Observacions</b>			
<b>Es recolza</b>	<b>Se li recolza</b>	Fossa tallada per la trinxera del mur 4012 i pel retall del tub d'escombreries.			
<b>Es lliura</b>	<b>Se li lliura</b>	<b>Afecció</b> Si <input type="checkbox"/>	<b>Tipus</b>	%	
		No <input type="checkbox"/>			

<b>Definició UE</b>	<b>Textura</b> [ ]	<b>Composició</b>	<b>Sector</b> [ D ]	<b>Zona</b> [ 4 ]	<b>UE</b> [ 4069 ]
[ ]	<b>Color</b> [ ]	<b>Geològica</b> [ ]			
<b>Relacions Físiques</b>	[ ]	<b>Orgànica</b> [ ]			
		<b>Artificial</b> [ ]			
<b>Igual a</b>		<b>Datació</b> [ ]	<b>Criteri datació</b> [ ]		
<b>Cobreix</b>	<b>Cobert per</b> 4070	<b>Interpretació</b> Inhumació que forma part de la UF-5.			
<b>Farceix</b> 4068	<b>Farcit per</b>	<b>Observacions</b> Restes d'un esquelet, del qual tan sols queden part de les extremitats inferiors. Orientat en sentit nw-se.			
<b>Talla</b>	<b>Tallat per</b> 4013	<b>Afecció</b> Si <input type="checkbox"/> No <input type="checkbox"/> <b>Tipus</b> [ ] % [ ]			
<b>Es recolza</b>	<b>Se li recolza</b>				
<b>Es lliura</b>	<b>Se li lliura</b>				
		<b>Foto. Plan.</b> 1090			

<b>Definició UE</b>	<b>Textura</b> Solta	<b>Composició</b>	<b>Sector</b> [ D ]	<b>Zona</b> [ 4 ]	<b>UE</b> [ 4070 ]
Estrat	<b>Color</b> Marró Fosc	<b>Geològica</b> Argila			
<b>Relacions Físiques</b>	[ ]	<b>Orgànica</b> Carbons			
		<b>Artificial</b> [ ]			
<b>Igual a</b>		<b>Datació</b> [ ]	<b>Criteri datació</b> [ ]		
<b>Cobreix</b>	<b>Cobert per</b> 4069	<b>Interpretació</b> Farciment de la fossa de la inhumació 4069, pertanyent a la UF-5.			
<b>Farceix</b> 4068	<b>Farcit per</b>	<b>Observacions</b>			
<b>Talla</b>	<b>Tallat per</b> 4013	<b>Afecció</b> Si <input type="checkbox"/> No <input type="checkbox"/> <b>Tipus</b> [ ] % [ ]			
<b>Es recolza</b>	<b>Se li recolza</b>				
<b>Es lliura</b>	<b>Se li lliura</b>				
		<b>Foto. Plan.</b>			

<b>Definició UE</b>	<b>Textura</b> Solta	<b>Composició</b>	<b>Sector</b> [ D ]	<b>Zona</b> [ 4 ]	<b>UE</b> [ 4071 ]
Estrat	<b>Color</b> Gris	<b>Geològica</b> Argila			
<b>Relacions Físiques</b>	[ ]	<b>Orgànica</b> [ ]			
		<b>Artificial</b> morter			
<b>Igual a</b>		<b>Datació</b> S. XIV-XV	<b>Criteri datació</b> Ceràmic		
<b>Cobreix</b>	<b>Cobert per</b> 4002	<b>Interpretació</b> Farciment del pou 4072.			
<b>Farceix</b> 4072	<b>Farcit per</b>	<b>Observacions</b>			
<b>Talla</b>	<b>Tallat per</b> 4059	<b>Afecció</b> Si <input type="checkbox"/> No <input type="checkbox"/> <b>Tipus</b> [ ] % [ ]			
<b>Es recolza</b>	<b>Se li recolza</b>				
<b>Es lliura</b>	<b>Se li lliura</b>				
		<b>Foto. Plan.</b>			

<b>Definició UE</b>	<b>Textura</b>	<b>Composició</b>	<b>Sector</b> <input type="text" value="D"/>	<b>Zona</b> <input type="text" value="4"/>	<b>UE</b> <b>4072</b>
<input type="text" value="Estructura"/>	<input type="text"/>	<b>Geològica</b>	<input type="text"/>		
<b>Relacions Físiques</b>	<b>Color</b>	<b>Orgànica</b>	<input type="text"/>		
<input type="text"/>	<input type="text"/>	<b>Artificial</b>	<input type="text"/>		
<b>Igual a</b>	<b>Cobert per</b>	<b>Datació</b>	<input type="text" value="S. XIV-XV"/>	<b>Criteri datació</b>	<input type="text" value="Ceràmic"/>
<b>Cobreix</b>	<input type="text"/>	<b>Interpretació</b>	<input type="text" value="Pou"/>		
<b>Farceix</b>	<b>Farcit per</b>	<b>Observacions</b>	<input type="text" value="Estructura semicircular, feta amb rajoles i pedres lligades amb morter blanc. Possiblement pertany a un pou, però ha estat tallat per la trinxera de fonamentació del mur 4059."/>		
4073	<input type="text"/>	<b>Afecció</b>	<b>Si</b> <input type="checkbox"/>	<b>Tipus</b>	<input type="text"/>
<b>Talla</b>	<b>Tallat per</b>	<b>No</b> <input checked="" type="checkbox"/>	<input type="text"/>	%	<input type="text"/>
4038	4059				
<b>Es recolza</b>	<b>Se li recolza</b>				
4038	<input type="text"/>				
<b>Es lliura</b>	<b>Se li lliura</b>				
<input type="text"/>	<input type="text"/>				
					<b>Foto. Plan.</b>
					<input type="text" value="17"/>

<b>Definició UE</b>	<b>Textura</b>	<b>Composició</b>	<b>Sector</b> <input type="text" value="D"/>	<b>Zona</b> <input type="text" value="4"/>	<b>UE</b> <b>4073</b>
<input type="text" value="Retall/Interestrat"/>	<input type="text"/>	<b>Geològica</b>	<input type="text"/>		
<b>Relacions Físiques</b>	<b>Color</b>	<b>Orgànica</b>	<input type="text"/>		
<input type="text"/>	<input type="text"/>	<b>Artificial</b>	<input type="text"/>		
<b>Igual a</b>	<b>Cobert per</b>	<b>Datació</b>	<input type="text" value="S. XIV-XV"/>	<b>Criteri datació</b>	<input type="text" value="Estratigràfic"/>
<b>Cobreix</b>	<input type="text"/>	<b>Interpretació</b>	<input type="text" value="Trinxera de fonamentació de l'estructura 4072."/>		
<b>Farceix</b>	<b>Farcit per</b>	<b>Observacions</b>	<input type="text"/>		
4000	4072	<b>Afecció</b>	<b>Si</b> <input type="checkbox"/>	<b>Tipus</b>	<input type="text"/>
<b>Talla</b>	<b>Tallat per</b>	<b>No</b> <input type="checkbox"/>	<input type="text"/>	%	<input type="text"/>
4000	4059				
<b>Es recolza</b>	<b>Se li recolza</b>				
<input type="text"/>	<input type="text"/>				
<b>Es lliura</b>	<b>Se li lliura</b>				
<input type="text"/>	<input type="text"/>				
					<b>Foto. Plan.</b>
					<input type="text"/>

<b>Definició UE</b>	<b>Textura</b>	<b>Composició</b>	<b>Sector</b> <input type="text" value="D"/>	<b>Zona</b> <input type="text" value="4"/>	<b>UE</b> <b>4074</b>
<input type="text" value="Retall/Interestrat"/>	<input type="text"/>	<b>Geològica</b>	<input type="text"/>		
<b>Relacions Físiques</b>	<b>Color</b>	<b>Orgànica</b>	<input type="text"/>		
<input type="text"/>	<input type="text"/>	<b>Artificial</b>	<input type="text"/>		
<b>Igual a</b>	<b>Cobert per</b>	<b>Datació</b>	<input type="text" value="1800-1200 aC"/>	<b>Criteri datació</b>	<input type="text" value="Estratigràfic"/>
<b>Cobreix</b>	<input type="text"/>	<b>Interpretació</b>	<input type="text" value="Indeterminat"/>		
<b>Farceix</b>	<b>Farcit per</b>	<b>Observacions</b>	<input type="text" value="Retall de planta arrodonida, parets rectes i fons pla, practicat en el substrat geològic."/>		
4000	4075	<b>Afecció</b>	<b>Si</b> <input type="checkbox"/>	<b>Tipus</b>	<input type="text"/>
<b>Talla</b>	<b>Tallat per</b>	<b>No</b> <input type="checkbox"/>	<input type="text"/>	%	<input type="text"/>
4000	<input type="text"/>				
<b>Es recolza</b>	<b>Se li recolza</b>				
<input type="text"/>	<input type="text"/>				
<b>Es lliura</b>	<b>Se li lliura</b>				
<input type="text"/>	<input type="text"/>				
					<b>Foto. Plan.</b>
					<input type="text" value="16"/>
					<input type="text" value="17"/>
					<input type="text" value="37"/>

<b>Definició UE</b> Estrat	<b>Textura</b> Solta	<b>Composició</b>	<b>Sector</b> D	<b>Zona</b> 4	<b>UE</b> 4075
<b>Relacions Físiques</b>	<b>Color</b> Marró Fosc	<b>Geològica</b> Argila	<b>Foto. Plan.</b>		
<b>Igual a</b>		<b>Orgànica</b> Carbons	<b>Datació</b> 1800-1200 aC	<b>Criteri datació</b> Ceràmic	
<b>Cobreix</b> 4074	<b>Cobert per</b> 4028	<b>Artificial</b> ceràmica	<b>Interpretació</b> Farciment del retall 4074		
<b>Farceix</b> 4074	<b>Farcit per</b>	<b>Observacions</b> Farciment del retall 4074, presenta ceràmica a mà molt possiblement pertanyent a l'edat del bronze.			
<b>Talla</b>	<b>Tallat per</b>	<b>Afecció</b> Si <input type="checkbox"/> No <input type="checkbox"/>	<b>Tipus</b>	%	
<b>Es recolza</b>	<b>Se li recolza</b>				
<b>Es lliura</b>	<b>Se li lliura</b>				

<b>Definició UE</b> Retall/Interestrat	<b>Textura</b>	<b>Composició</b>	<b>Sector</b> D	<b>Zona</b> 4	<b>UE</b> 4076
<b>Relacions Físiques</b>	<b>Color</b>	<b>Geològica</b>	<b>Foto. Plan.</b>		
<b>Igual a</b>		<b>Orgànica</b>	<b>Datació</b>	<b>Criteri datació</b>	
<b>Cobreix</b>	<b>Cobert per</b>	<b>Artificial</b>	<b>Interpretació</b> Fossa de la inhumació 4080, pertanyent a la UF-3.		
<b>Farceix</b>	<b>Farcit per</b> 4077	<b>Observacions</b>			
<b>Talla</b> 4081 4082	<b>Tallat per</b>	<b>Afecció</b> Si <input type="checkbox"/> No <input type="checkbox"/>	<b>Tipus</b>	%	
<b>Es recolza</b>	<b>Se li recolza</b> 4051				
<b>Es lliura</b>	<b>Se li lliura</b>				

1115	16
1116	17
1117	20
1118	
1119	
1120	

<b>Definició UE</b> Estrat	<b>Textura</b> Solta	<b>Composició</b>	<b>Sector</b> D	<b>Zona</b> 4	<b>UE</b> 4077
<b>Relacions Físiques</b>	<b>Color</b> Marró	<b>Geològica</b> Argila	<b>Foto. Plan.</b>		
<b>Igual a</b>		<b>Orgànica</b> Carbons	<b>Datació</b>	<b>Criteri datació</b>	
<b>Cobreix</b> 4080	<b>Cobert per</b>	<b>Artificial</b>	<b>Interpretació</b> Farciment de la fossa 4076, pertanyent a la UF-3.		
<b>Farceix</b> 4076	<b>Farcit per</b>	<b>Observacions</b>			
<b>Talla</b>	<b>Tallat per</b>	<b>Afecció</b> Si <input type="checkbox"/> No <input type="checkbox"/>	<b>Tipus</b>	%	
<b>Es recolza</b>	<b>Se li recolza</b> 4051				
<b>Es lliura</b>	<b>Se li lliura</b>				

	20
--	----

<b>Definició UE</b> Retall/Interstrat	<b>Textura</b> 	<b>Composició</b>	<b>Sector</b> D	<b>Zona</b> 4	<b>UE</b> 4078
<b>Relacions Físiques</b>	<b>Color</b> 	<b>Geològica</b>	<b>Foto. Plan.</b>		
		<b>Orgànica</b>			16
		<b>Artificial</b>			
<b>Igual a</b>		<b>Datació</b>	<b>Criteri datació</b>		
<b>Cobreix</b>	<b>Cobert per</b>	1800-1200 aC	Estratigràfic		
<b>Farceix</b>	<b>Farcit per</b>	<b>Interpretació</b>			
4000	4079	Indeterminat			
<b>Talla</b>	<b>Tallat per</b>	<b>Observacions</b>			
4000		Retall de planta lleugerament arrodonida, de parets exvasades i fons pla, practicat en el substrat geològic.			
<b>Es recolza</b>	<b>Se li recolza</b>	<b>Afecció</b> Si <input type="checkbox"/> No <input type="checkbox"/>			
	4053	<b>Tipus</b> % <input type="checkbox"/>			
<b>Es lliura</b>	<b>Se li lliura</b>				

<b>Definició UE</b> Estrat	<b>Textura</b> Compacta	<b>Composició</b>	<b>Sector</b> D	<b>Zona</b> 4	<b>UE</b> 4079
<b>Relacions Físiques</b>	<b>Color</b> Marró	<b>Geològica</b>	<b>Foto. Plan.</b>		
		<b>Orgànica</b>			
		<b>Artificial</b>			
<b>Igual a</b>		<b>Datació</b>	<b>Criteri datació</b>		
<b>Cobreix</b>	<b>Cobert per</b>	1800-1200 aC	Ceràmic		
<b>Farceix</b>	<b>Farcit per</b>	<b>Interpretació</b>			
4078		Farciment del retall 4078.			
<b>Talla</b>	<b>Tallat per</b>	<b>Observacions</b>			
		Presenta material ceràmic a mà, possiblement pertanyent a l'edat del bronze.			
<b>Es recolza</b>	<b>Se li recolza</b>	<b>Afecció</b> Si <input type="checkbox"/> No <input type="checkbox"/>			
	4053	<b>Tipus</b> % <input type="checkbox"/>			
<b>Es lliura</b>	<b>Se li lliura</b>				

<b>Definició UE</b> Inhumació	<b>Textura</b> 	<b>Composició</b>	<b>Sector</b> D	<b>Zona</b> 4	<b>UE</b> 4080
<b>Relacions Físiques</b>	<b>Color</b> 	<b>Geològica</b>	<b>Foto. Plan.</b>		
		<b>Orgànica</b>			1115 16
		<b>Artificial</b>			1116 17
<b>Igual a</b>		<b>Datació</b>	<b>Criteri datació</b>		
<b>Cobreix</b>	<b>Cobert per</b>				
	4077	<b>Interpretació</b>			
<b>Farceix</b>	<b>Farcit per</b>	Inhumació pertanyent a la UF-3.			
4076		<b>Observacions</b>			
<b>Talla</b>	<b>Tallat per</b>	Esquelet adult orientat en sentit nord-oest/sud-est.			
<b>Es recolza</b>	<b>Se li recolza</b>	<b>Afecció</b> Si <input type="checkbox"/> No <input type="checkbox"/>			
		<b>Tipus</b> % <input type="checkbox"/>			
<b>Es lliura</b>	<b>Se li lliura</b>				



<b>Definició UE</b> Retall/Interestrat	<b>Textura</b> 	<b>Composició</b>	<b>Sector</b> D	<b>Zona</b> 4	<b>UE</b> 4081
<b>Relacions Físiques</b>	<b>Color</b> 	<b>Geològica</b>	<b>Foto. Plan.</b>		
<b>Igual a</b>		<b>Orgànica</b>	<b>Datació</b> 1800-1200 aC	<b>Crteri datació</b> Estratigràfic	16
<b>Cobreix</b>	<b>Cobert per</b>	<b>Artificial</b>	17		
			37		
<b>Farceix</b>	<b>Farcit per</b>	<b>Interpretació</b> Indeterminat			
4082		<b>Observacions</b> Retall de planta suposadament irregular, tallat per la fossa de la UF-3.			
<b>Talla</b>	<b>Tallat per</b>	<b>Afecció</b> Si <input type="checkbox"/> No <input type="checkbox"/> <b>Tipus</b> %			
4000	4076				
<b>Es recolza</b>	<b>Se li recolza</b>				
	4051				
<b>Es lliura</b>	<b>Se li lliura</b>				

<b>Definició UE</b> Estrat	<b>Textura</b> Compacta	<b>Composició</b>	<b>Sector</b> D	<b>Zona</b> 4	<b>UE</b> 4082
<b>Relacions Físiques</b>	<b>Color</b> Marró	<b>Geològica</b> Argila	<b>Foto. Plan.</b>		
<b>Igual a</b>		<b>Orgànica</b> Carbons	<b>Datació</b> 1800-1200 aC	<b>Crteri datació</b> Ceràmic	37
<b>Cobreix</b>	<b>Cobert per</b>	<b>Artificial</b> ceràmica	Indeterminat		
			Farciment del retall 4081.		
<b>Farceix</b>	<b>Farcit per</b>	<b>Observacions</b> Presenta material ceràmic a mà, possiblement pertanyent a l'edat del bronze.			
4081		<b>Afecció</b> Si <input type="checkbox"/> No <input type="checkbox"/> <b>Tipus</b> %			
<b>Talla</b>	<b>Tallat per</b>				
4076					
<b>Es recolza</b>	<b>Se li recolza</b>				
	4051				
<b>Es lliura</b>	<b>Se li lliura</b>				

<b>Definició UE</b> Retall/Interestrat	<b>Textura</b> 	<b>Composició</b>	<b>Sector</b> D	<b>Zona</b> 4	<b>UE</b> 4083
<b>Relacions Físiques</b>	<b>Color</b> 	<b>Geològica</b>	<b>Foto. Plan.</b>		
<b>Igual a</b>		<b>Orgànica</b>	<b>Datació</b>	<b>Crteri datació</b>	
<b>Cobreix</b>	<b>Cobert per</b>	<b>Artificial</b>	Indeterminat		
			Retall de planta lleugerament arrodonida i de poca potència, practicat en el substrat geològic.		
<b>Farceix</b>	<b>Farcit per</b>	<b>Afecció</b> Si <input type="checkbox"/> No <input type="checkbox"/> <b>Tipus</b> %			
<b>Talla</b>	<b>Tallat per</b>				
4000					
<b>Es recolza</b>	<b>Se li recolza</b>				
<b>Es lliura</b>	<b>Se li lliura</b>				

<b>Definició UE</b>	<b>Textura</b>	<b>Composició</b>	<b>Sector</b> <input type="text" value="D"/>	<b>Zona</b> <input type="text" value="4"/>	<b>UE</b> <b>4084</b>
<input type="text" value="Estrat"/>	<input type="text" value="Compacta"/>	<b>Geològica</b>	<input type="text" value="Argila"/>		
<b>Relacions Físiques</b>	<b>Color</b>	<b>Orgànica</b>	<input type="text" value="Carbons"/>		
	<input type="text" value="Marró"/>	<b>Artificial</b>	<input type="text"/>		
<b>Igual a</b>		<b>Datació</b>	<input type="text"/>	<b>Criteri datació</b>	<input type="text"/>
<b>Cobreix</b>	<b>Cobert per</b>	<b>Interpretació</b>	<input type="text"/>		
	<input type="text" value="4028"/>	<input type="text" value="Farciment del retall 4083."/>			
<b>Farceix</b>	<b>Farcit per</b>	<b>Observacions</b>	<input type="text"/>		
<input type="text" value="4083"/>					
<b>Talla</b>	<b>Tallat per</b>	<b>Afecció</b>	<b>Si</b> <input type="checkbox"/>	<b>Tipus</b>	<input type="text"/>
		<b>No</b> <input type="checkbox"/>	<input type="text"/>	<b>%</b>	<input type="text"/>
<b>Es recolza</b>	<b>Se li recolza</b>				
<b>Es lliura</b>	<b>Se li lliura</b>				

<b>Definició UE</b>	<b>Textura</b>	<b>Composició</b>	<b>Sector</b> <input type="text" value="D"/>	<b>Zona</b> <input type="text" value="4"/>	<b>UE</b> <b>4085</b>
<input type="text" value="Estructura"/>	<input type="text"/>	<b>Geològica</b>	<input type="text"/>		
<b>Relacions Físiques</b>	<b>Color</b>	<b>Orgànica</b>	<input type="text"/>		
	<input type="text"/>	<b>Artificial</b>	<input type="text"/>		
<b>Igual a</b>		<b>Datació</b>	<input type="text" value="S. XIX-XX"/>	<b>Criteri datació</b>	<input type="text" value="Arquitectònic/Artí"/>
<b>Cobreix</b>	<b>Cobert per</b>	<b>Interpretació</b>	<input type="text" value="Mur"/>		
	<input type="text" value="4002"/>				
<b>Farceix</b>	<b>Farcit per</b>	<b>Observacions</b>	<input type="text" value="Mur que juntament amb el mur 4038 feia antigament les funcions de façana del carrer dels metges. Realitzat amb pedres irregulars lligades amb morter de calç blanca."/>		
<input type="text" value="4086"/>					
<b>Talla</b>	<b>Tallat per</b>	<b>Afecció</b>	<b>Si</b> <input type="checkbox"/>	<b>Tipus</b>	<input type="text"/>
		<b>No</b> <input checked="" type="checkbox"/>	<input type="text"/>	<b>%</b>	<input type="text"/>
<b>Es recolza</b>	<b>Se li recolza</b>				
<input type="text" value="4000"/>	<input type="text" value="4038 4006 4089"/>				
<b>Es lliura</b>	<b>Se li lliura</b>				

<b>Definició UE</b>	<b>Textura</b>	<b>Composició</b>	<b>Sector</b> <input type="text" value="D"/>	<b>Zona</b> <input type="text" value="4"/>	<b>UE</b> <b>4086</b>
<input type="text" value="Retall/Interestrat"/>	<input type="text"/>	<b>Geològica</b>	<input type="text"/>		
<b>Relacions Físiques</b>	<b>Color</b>	<b>Orgànica</b>	<input type="text"/>		
	<input type="text"/>	<b>Artificial</b>	<input type="text"/>		
<b>Igual a</b>		<b>Datació</b>	<input type="text" value="S. XIX-XX"/>	<b>Criteri datació</b>	<input type="text" value="Estratigràfic"/>
<b>Cobreix</b>	<b>Cobert per</b>	<b>Interpretació</b>	<input type="text" value="Trinxera de fonamentació del mur 4085."/>		
<b>Farceix</b>	<b>Farcit per</b>	<b>Observacions</b>	<input type="text"/>		
	<input type="text" value="4085"/>				
<b>Talla</b>	<b>Tallat per</b>	<b>Afecció</b>	<b>Si</b> <input type="checkbox"/>	<b>Tipus</b>	<input type="text"/>
<input type="text" value="4087 4088 4028 4020 4022"/>		<b>No</b> <input type="checkbox"/>	<input type="text"/>	<b>%</b>	<input type="text"/>
<b>Es recolza</b>	<b>Se li recolza</b>				
<b>Es lliura</b>	<b>Se li lliura</b>				

<b>Definició UE</b> Retall/Interstrat	<b>Textura</b> [ ]	<b>Composició</b>	<b>Sector</b> D	<b>Zona</b> 4	<b>UE</b> 4087
<b>Relacions Físiques</b>	<b>Color</b> [ ]	<b>Geològica</b> [ ]	<b>Orgànica</b> [ ]	<b>Artificial</b> [ ]	<b>Foto. Plan.</b> 17
<b>Igual a</b>	<b>Cobreix</b>	<b>Cobert per</b>	<b>Datació</b> 1800-1200 aC	<b>Criteri datació</b> Estratigràfic	
<b>Farceix</b> 4088	<b>Farcit per</b>	<b>Interpretació</b> Indeterminat			
<b>Talla</b> 4000	<b>Tallat per</b> 4039 4086	<b>Observacions</b> Retall de planta suposadament arrodonida, ja que està tallat per la rasa de fonamentació dels murs 4038 i 4085.			
<b>Es recolza</b>	<b>Se li recolza</b>	<b>Afecció</b> Si <input type="checkbox"/> No <input type="checkbox"/>	<b>Tipus</b>	%	
<b>Es lliura</b>	<b>Se li lliura</b>				

<b>Definició UE</b> Estrat	<b>Textura</b> [ ]	<b>Composició</b>	<b>Sector</b> D	<b>Zona</b> 4	<b>UE</b> 4088
<b>Relacions Físiques</b>	<b>Color</b> [ ]	<b>Geològica</b> [ ]	<b>Orgànica</b> [ ]	<b>Artificial</b> [ ]	<b>Foto. Plan.</b>
<b>Igual a</b>	<b>Cobreix</b>	<b>Cobert per</b>	<b>Datació</b> 1800-1200 aC	<b>Criteri datació</b> Ceràmic	
<b>Farceix</b> 4087	<b>Farcit per</b>	<b>Interpretació</b> Farciment del retall 4087.			
<b>Talla</b>	<b>Tallat per</b> 4039 4086	<b>Observacions</b> Presenta material ceràmic a mà, possiblement pertanyent a l'edat del bronze.			
<b>Es recolza</b>	<b>Se li recolza</b>	<b>Afecció</b> Si <input type="checkbox"/> No <input type="checkbox"/>	<b>Tipus</b>	%	
<b>Es lliura</b>	<b>Se li lliura</b>				

<b>Definició UE</b> Estructura	<b>Textura</b> [ ]	<b>Composició</b>	<b>Sector</b> D	<b>Zona</b> 4	<b>UE</b> 4089
<b>Relacions Físiques</b>	<b>Color</b> [ ]	<b>Geològica</b> [ ]	<b>Orgànica</b> [ ]	<b>Artificial</b> [ ]	<b>Foto. Plan.</b> 16
<b>Igual a</b>	<b>Cobreix</b>	<b>Cobert per</b>	<b>Datació</b> S. XIX-XX	<b>Criteri datació</b> Arquitectònic/Artí	
<b>Farceix</b> 4090	<b>Farcit per</b>	<b>Interpretació</b> Mur			
<b>Talla</b>	<b>Tallat per</b>	<b>Observacions</b> Mur orientat en sentit nord-sud. Realitzat amb pedres i rajoles lligades amb morter blanc.			
<b>Es recolza</b> 4000 4085	<b>Se li recolza</b> 4012 4009	<b>Afecció</b> Si <input checked="" type="checkbox"/> No <input type="checkbox"/>	<b>Tipus</b> Total	%	
<b>Es lliura</b>	<b>Se li lliura</b>				

<b>Definició UE</b> Retall/Interestrat	<b>Textura</b> [ ]	<b>Composició</b>	<b>Sector</b> [ D ]	<b>Zona</b> [ 4 ]	<b>UE</b> [ 4090 ]
<b>Relacions Físiques</b>	<b>Color</b> [ ]	<b>Geològica</b> [ ]	<b>Orgànica</b> [ ]	<b>Artificial</b> [ ]	<b>Foto. Plan.</b> [ ] [ ]
<b>Igual a</b>	<b>Cobreix</b>	<b>Cobert per</b>	<b>Datació</b> [ S. XIX-XX ]	<b>Criteri datació</b> [ Estratigràfic ]	
<b>Farceix</b>	<b>Farcit per</b> 4089	<b>Interpretació</b> Trinxera de fonamentació del mur 4089.			
<b>Talla</b> 4014 4033 4008	<b>Tallat per</b>	<b>Observacions</b> [ ]			
<b>Es recolza</b>	<b>Se li recolza</b>	<b>Afecció</b> Si <input type="checkbox"/> No <input type="checkbox"/>	<b>Tipus</b> [ ] % [ ]		
<b>Es lliura</b>	<b>Se li lliura</b>				

<b>Definició UE</b> Estructura	<b>Textura</b> [ ]	<b>Composició</b>	<b>Sector</b> [ D ]	<b>Zona</b> [ 4 ]	<b>UE</b> [ 4091 ]
<b>Relacions Físiques</b>	<b>Color</b> [ ]	<b>Geològica</b> [ ]	<b>Orgànica</b> [ ]	<b>Artificial</b> [ ]	<b>Foto. Plan.</b> 1113 16 1114 1134 1135 1136
<b>Igual a</b>	<b>Cobreix</b>	<b>Cobert per</b> 4002	<b>Datació</b> [ S. XIX-XX ]	<b>Criteri datació</b> [ Arquitectònic/Artí ]	
<b>Farceix</b>	<b>Farcit per</b> 4092	<b>Interpretació</b> Dipòsit			
<b>Talla</b>	<b>Tallat per</b> 4097	<b>Observacions</b> Dipòsit de planta quadrada, realitzat amb rajoles de 30x15 lligades amb morter blanc.			
<b>Es recolza</b>	<b>Se li recolza</b>	<b>Afecció</b> Si <input checked="" type="checkbox"/> No <input type="checkbox"/>	<b>Tipus</b> Total [ ] % [ ]		
<b>Es lliura</b>	<b>Se li lliura</b>				

<b>Definició UE</b> Retall/Interestrat	<b>Textura</b> [ ]	<b>Composició</b>	<b>Sector</b> [ D ]	<b>Zona</b> [ 4 ]	<b>UE</b> [ 4092 ]
<b>Relacions Físiques</b>	<b>Color</b> [ ]	<b>Geològica</b> [ ]	<b>Orgànica</b> [ ]	<b>Artificial</b> [ ]	<b>Foto. Plan.</b> [ ] [ ]
<b>Igual a</b>	<b>Cobreix</b>	<b>Cobert per</b>	<b>Datació</b> [ S. XIX-XX ]	<b>Criteri datació</b> [ Estratigràfic ]	
<b>Farceix</b>	<b>Farcit per</b> 4091	<b>Interpretació</b> Trinxera de fonamentació del dipòsit 4091.			
<b>Talla</b> 4000 4066 4093 4094 4028	<b>Tallat per</b>	<b>Observacions</b> [ ]			
<b>Es recolza</b>	<b>Se li recolza</b>	<b>Afecció</b> Si <input type="checkbox"/> No <input type="checkbox"/>	<b>Tipus</b> [ ] % [ ]		
<b>Es lliura</b>	<b>Se li lliura</b>				

<b>Definició UE</b> Retall/Interestrat	<b>Textura</b> 	<b>Composició</b>	<b>Sector</b> D	<b>Zona</b> 4	<b>UE</b> 4093
<b>Relacions Físiques</b>	<b>Color</b> 	<b>Geològica</b>	<b>Foto. Plan.</b>		
<b>Igual a</b>		<b>Orgànica</b>	<b>Datació</b> S. XIV-XV	<b>Criteri datació</b> Estratigràfic	
<b>Cobreix</b>	<b>Cobert per</b>	<b>Artificial</b>	<b>Interpretació</b> Indeterminat		
<b>Farceix</b>	<b>Farcit per</b>	<b>Observacions</b> Retall de planta arrodonida.			
<b>Talla</b>	<b>Tallat per</b>	<b>Afecció</b> Si <input type="checkbox"/> No <input type="checkbox"/>			
4000	4092	<b>Tipus</b> % <input type="checkbox"/>			
<b>Es recolza</b>	<b>Se li recolza</b>				
<b>Es lliura</b>	<b>Se li lliura</b>				

<b>Definició UE</b> Estrat	<b>Textura</b> Compacta	<b>Composició</b>	<b>Sector</b> D	<b>Zona</b> 4	<b>UE</b> 4094
<b>Relacions Físiques</b>	<b>Color</b> Marró	<b>Geològica</b> Argila	<b>Foto. Plan.</b>		
<b>Igual a</b>		<b>Orgànica</b> Carbons	<b>Datació</b> S. XIV-XV	<b>Criteri datació</b> Ceràmic	
<b>Cobreix</b>	<b>Cobert per</b>	<b>Artificial</b> ceràmica	<b>Interpretació</b> Farciment del retall 4093.		
<b>Farceix</b>	<b>Farcit per</b>	<b>Observacions</b>			
4093		<b>Afecció</b> Si <input type="checkbox"/> No <input type="checkbox"/>			
<b>Talla</b>	<b>Tallat per</b>	<b>Tipus</b> % <input type="checkbox"/>			
	4092				
<b>Es recolza</b>	<b>Se li recolza</b>				
<b>Es lliura</b>	<b>Se li lliura</b>				

<b>Definició UE</b> Estructura	<b>Textura</b> 	<b>Composició</b>	<b>Sector</b> D	<b>Zona</b> 4	<b>UE</b> 4095
<b>Relacions Físiques</b>	<b>Color</b> 	<b>Geològica</b>	<b>Foto. Plan.</b>		
<b>Igual a</b>	4003	<b>Orgànica</b>	<b>Datació</b> S. XIX-XX	<b>Criteri datació</b> Arquitectònic/Artí	
<b>Cobreix</b>	<b>Cobert per</b>	<b>Artificial</b>	<b>Interpretació</b> Clavaguera		
<b>Farceix</b>	<b>Farcit per</b>	<b>Observacions</b> Claveguera orientada en sentit est-oest. Realitzada amb rajoles de 0.30 x 0.15 m lligades amb morter de color blanc.			
4096	4098	<b>Afecció</b> Si <input checked="" type="checkbox"/> No <input type="checkbox"/>			
<b>Talla</b>	<b>Tallat per</b>	<b>Tipus</b> Total % <input type="checkbox"/>			
<b>Es recolza</b>	<b>Se li recolza</b>				
<b>Es lliura</b>	<b>Se li lliura</b>				

<b>Definició UE</b> Retall/Interstrat	<b>Textura</b> 	<b>Composició</b>	<b>Sector</b> D	<b>Zona</b> 4	<b>UE</b> 4096
<b>Relacions Físiques</b>	<b>Color</b> 	<b>Geològica</b>	<b>Foto. Plan.</b>		
<b>Igual a</b>		<b>Orgànica</b>	<b>Datació</b> S. XIX-XX	<b>Criteri datació</b> Estratigràfic	
<b>Cobreix</b>	<b>Cobert per</b>	<b>Artificial</b>	<b>Interpretació</b> Trinxera de fonamentació de la claveguera 4095.		
<b>Farceix</b>	<b>Farcit per</b> 4095		<b>Observacions</b>		
<b>Talla</b> 4085	<b>Tallat per</b>				
<b>Es recolza</b>	<b>Se li recolza</b>				
<b>Es lliura</b>	<b>Se li lliura</b>		<b>Afecció</b> Si <input type="checkbox"/>	<b>Tipus</b>	% <input type="checkbox"/>
			No <input type="checkbox"/>		

<b>Definició UE</b> Estrat	<b>Textura</b> Solta	<b>Composició</b>	<b>Sector</b> D	<b>Zona</b> 4	<b>UE</b> 4097
<b>Relacions Físiques</b>	<b>Color</b> Negre	<b>Geològica</b> Argila	<b>Foto. Plan.</b>		
<b>Igual a</b>		<b>Orgànica</b>	<b>Datació</b> S. XIX-XX	<b>Criteri datació</b> Ceràmic	
<b>Cobreix</b>	<b>Cobert per</b> 4002	<b>Artificial</b> ceràmica vidre roba	<b>Interpretació</b> Farciment del dipòsit 4091.		
<b>Farceix</b>	<b>Farcit per</b>		<b>Observacions</b>		
<b>Talla</b> 4091	<b>Tallat per</b>				
<b>Es recolza</b>	<b>Se li recolza</b>				
<b>Es lliura</b>	<b>Se li lliura</b>		<b>Afecció</b> Si <input type="checkbox"/>	<b>Tipus</b>	% <input type="checkbox"/>
			No <input type="checkbox"/>		

<b>Definició UE</b> Estrat	<b>Textura</b> Solta	<b>Composició</b>	<b>Sector</b> D	<b>Zona</b> 4	<b>UE</b> 4098
<b>Relacions Físiques</b>	<b>Color</b> Marró Fosc	<b>Geològica</b> Sorra	<b>Foto. Plan.</b>		
<b>Igual a</b>		<b>Orgànica</b>	<b>Datació</b> S. XIX-XX	<b>Criteri datació</b>	
<b>Cobreix</b>	<b>Cobert per</b> 4002	<b>Artificial</b>	<b>Interpretació</b> Farciment de la claveguera 4095.		
<b>Farceix</b>	<b>Farcit per</b>		<b>Observacions</b>		
<b>Talla</b> 4095	<b>Tallat per</b>				
<b>Es recolza</b>	<b>Se li recolza</b>				
<b>Es lliura</b>	<b>Se li lliura</b>		<b>Afecció</b> Si <input type="checkbox"/>	<b>Tipus</b>	% <input type="checkbox"/>
			No <input type="checkbox"/>		

<b>Definició UE</b> Retall/Interestrat	<b>Textura</b> 	<b>Composició</b>	<b>Sector</b> D	<b>Zona</b> 4	<b>UE</b> 4099
<b>Relacions Físiques</b>	<b>Color</b> 	<b>Geològica</b>	<b>Foto. Plan.</b>		
<b>Igual a</b>	<b>Cobert per</b>	<b>Orgànica</b>	<b>Artificial</b>	<b>Datació</b> 1800-1200 aC	<b>Criteri datació</b>
<b>Cobreix</b>	<b>Farcit per</b> 4100	<b>Interpretació</b> Sitja			
<b>Farceix</b>	<b>Tallat per</b> 4039	<b>Observacions</b> Retall de planta arrodonida, secció lleugerament bombada i fons pla. Practicat en el terreny geològic.			
<b>Talla</b> 4000	<b>Es recolza</b>	<b>Afecció</b> Si <input type="checkbox"/> No <input type="checkbox"/>	<b>Tipus</b>	%	
<b>Es recolza</b>	<b>Se li recolza</b>				
<b>Es lliura</b>	<b>Se li lliura</b>				

<b>Definició UE</b> Estrat	<b>Textura</b> Compacta	<b>Composició</b>	<b>Sector</b> D	<b>Zona</b> 4	<b>UE</b> 4100
<b>Relacions Físiques</b>	<b>Color</b> Marró	<b>Geològica</b> Argila	<b>Foto. Plan.</b>		
<b>Igual a</b>	<b>Cobert per</b>	<b>Orgànica</b> Carbons	<b>Artificial</b> ceràmica	<b>Datació</b> 1800-1200 aC	<b>Criteri datació</b> Ceràmic
<b>Cobreix</b>	<b>Farcit per</b> 4055	<b>Interpretació</b> Farciment de la sitja 4099			
<b>Farceix</b>	<b>Tallat per</b> 4039	<b>Observacions</b>			
<b>Talla</b> 4099	<b>Es recolza</b>	<b>Afecció</b> Si <input type="checkbox"/> No <input type="checkbox"/>	<b>Tipus</b>	%	
<b>Es recolza</b>	<b>Se li recolza</b>				
<b>Es lliura</b>	<b>Se li lliura</b>				

<b>Definició UE</b> Retall/Interestrat	<b>Textura</b> 	<b>Composició</b>	<b>Sector</b> D	<b>Zona</b> 4	<b>UE</b> 4101
<b>Relacions Físiques</b>	<b>Color</b> 	<b>Geològica</b>	<b>Foto. Plan.</b>		
<b>Igual a</b>	<b>Cobert per</b>	<b>Orgànica</b>	<b>Artificial</b>	<b>Datació</b>	<b>Criteri datació</b>
<b>Cobreix</b>	<b>Farcit per</b> 4102 4103	<b>Interpretació</b> Fossa de la inhumació 4102 de la UF-6.			
<b>Farceix</b>	<b>Tallat per</b> 4039	<b>Observacions</b> Retall de planta rectangular, parets rectes i fons pla, practicat en el terreny geològic. Tallat per la trinxera de fonamentació del mur 4038.			
<b>Talla</b> 4000	<b>Es recolza</b>	<b>Afecció</b> Si <input type="checkbox"/> No <input type="checkbox"/>	<b>Tipus</b>	%	1123 1124 1125
<b>Es recolza</b>	<b>Se li recolza</b>				
<b>Es lliura</b>	<b>Se li lliura</b>				





SIGLA 139-02

JACIMENT JACIMENT

ANY 2002

UF

1

Sector 4000

Tipus enterrament

Fossa Simple

Orientació Núm. Indi.

1

Datació

De

a

FOSSA

UE

4044

Descripció/Tipus:

Retall de planta rectangular practicat en el substrat geologic, de parets rectes i fons pla. Es troba orientat en sector n-s.

Longitud

1.99

Amplada

0.35

CONTENIDOR

UE

Descripció/Tipus:

Retall de planta rectangular practicat en el substrat geologic, de parets rectes i fons pla. Es troba orientat en sector n-s.

Amplada

0.35

Longitud

1.99

Alçada

COBERTA

UE

Descripció/Tipus:

Retall de planta rectangular practicat en el substrat geologic, de parets rectes i fons pla. Es troba orientat en

Longitud

1.99

Amplada

0.35

Alçada

FARCIMENT

UE

4045

Textura

Compacta

Color

Marró

Comp. Geològica

Argila

Comp. Orgànica

Carbons

Comp. Artificial

AIXOVAR

UE

INHUMACIONS

UE

4046

Orientació:

°

n-w/s-e

Observ.

Esquelet orientat en sentit nw-se, pertanyent a un adult.

Sexe

Edat

Patologies

Posició

Conservació

ALTRES UE

Observacions / Descripció

4000

substrat geològic

4022

estrat de colmatació

## RELACIONS ESTRATIGRÀFIQUES

Igual

Cobreix

Farceix

Talla

4000

Es recolza en

Es lliura

Cobert per

4022

Farcit per

Tallat per

Se li recolza

Se li lliura

## Referències

Fotos

Planimet. UF

1107

18

1108

1109

1110

1111

1112

SIGLA 139-02

JACIMENT JACIMENT

ANY 2002

UF

2

Sector 4000

Tipus enterrament Fossa Simple

Orientació Núm. Indi.

1

Datació De a

FOSSA UE 4031

Descripció/Tipus:

Longitud

1.33

Amplada

0.51

CONTENIDOR UE

Descripció/Tipus:

Amplada 0.51

Longitud 1.33

Alçada

COBERTA

UE

Descripció/Tipus:

Longitud 1.33

Amplada 0.51

Alçada

FARCIMENT

UE 4032

Textura Compacta

Color Marró

Comp. Geològica Argila

Comp. Orgànica Carbons

Comp. Artificial

AIXOVAR

UE

INHUMACIONS UE 4040

Orientació: ° n/s

Observ.

Inhumació orientada en sentit nord-sud. Farceix la fossa 4031. Esquelet pertanyent a un nen presenta l'extremitat inferior esquerra flexionada.

Sexe

Edat

Patologies

Posició Conservació

ALTRES UE

Observacions / Descripció

4000 substrat geològic  
4022 estrat de colmatació

## RELACIONS ESTRATIGRÀFIQUES

Igual

Cobreix

Cobert per

4022

Farceix

Farcit per

Talla

Tallat per

4000

Es recolza en

Se li recolza

Es lliura

Se li lliura

## Referències

Fotos Planimet. UF

1070

19

1071

SIGLA 139-02

JACIMENT JACIMENT

ANY 2002

UF

3

Sector 4000

Tipus enterrament Fossa Simple

Orientació Núm. Indi.

1

Datació De a

FOSSA UE 4076

Descripció/Tipus:

Longitud

1.90

Amplada

0.53

CONTENIDOR

UE

Descripció/Tipus:

Amplada 0.53

Longitud 1.90

Alçada

COBERTA

UE

Descripció/Tipus:

Longitud 1.90

Amplada 0.53

Alçada

FARCIMENT

UE

4077

Textura Solta

Color

Marró

Comp. Geològica Argila

Comp. Orgànica Carbons

Comp. Artificial

AIXOVAR

UE

INHUMACIONS UE 4080

Orientació: ° n-w / s-e

Observ.

Esquelet adult orientat en sentit nord-oest/sud-est.

Sexe

Edat

Patologies

Posició

Conservació

ALTRES UE

Observacions / Descripció

4000 substrat geològic  
 4022 estrat de colmatació  
 4051 dipòsit de tipus industrial  
 4081 retall indeterminat de l'època del bronze  
 4082 farciment del retall 4081

## RELACIONS ESTRATIGRÀFIQUES

Igual

Cobreix

Cobertper

Farceix

Farcit per

Talla

Tallatper

4081 4082

Es recolza en

Se li recolza

4051

Es lliura

Se li lliura

## Referències

Fotos Planimet. UF

1115

20

1116

1117

1118

1119

1120

SIGLA 139-02

JACIMENT JACIMENT

ANY 2002

UF

4

Sector 4000

Tipus enterrament Fossa Simple

Orientació Núm. Indi.

1 Datació De a

FOSSA UE 4065

Descripció/Tipus:

Longitud

1.50

Amplada

0.55

CONTENIDOR

UE

Descripció/Tipus:

Amplada 0.55

Longitud 1.50

Alçada

COBERTA

UE

Descripció/Tipus:

Longitud 1.50

Amplada 0.55

Alçada

FARCIMENT

UE

4066

Textura Compacta

Color Marró

Comp. Geològica Argila

Comp. Orgànica Carbons

Comp. Artificial

AIXOVAR

UE

INHUMACIONS

UE 4067

Orientació: ° n-o/ s-e

Observ.

Esquelet adult del que només es conserva de les costelles cap a baix ja que esta tallat per la trinxera de fonamentació del dipòsit 4091.

Sexe Edat

Patologies

Posició Conservació

ALTRES UE

Observacions / Descripció

4000 substrat geològic  
 4092 trinxera de fonamentació del dipòsit 4091.  
 4053 dipòsit de tipus industrial.  
 4091 dipòsit de tipus industrial

## RELACIONS ESTRATIGRÀFIQUES

Igual

Cobreix

Cobertper

Farceix

Farcit per

Talla

Tallatper

4000

4092

Es recolza en

Se li recolza

Es lliura

Se li lliura

## Referències

Fotos Planimet. UF

21

SIGLA 139-02

JACIMENT JACIMENT

ANY 2002

UF

5

Sector 4000

Tipus enterrament Fossa Simple

Orientació Núm. Indi.

1 Datació De a

FOSSA UE 4068

Descripció/Tipus:

Longitud

Amplada

CONTENIDOR

UE

Descripció/Tipus:

Amplada

Longitud

Alçada

COBERTA

UE

Descripció/Tipus:

Longitud

Amplada

Alçada

FARCIMENT

UE

4070

Textura Solta

Color

Marró Fosc

Comp. Geològica

Argila

Comp. Orgànica

Carbons

Comp. Artificial

AIXOVAR

UE

INHUMACIONS

UE 4069

Orientació: °

Observ.

Restes d'un esquelet, del qual tan sols queden part de les extremitats inferiors. Orientat en sentit nw-se.

Sexe Edat

Patologies

Posició

Conservació

ALTRES UE

Observacions / Descripció

4000 substrat geològic

4013 trinxera de fonamentació del mur 4012

## RELACIONS ESTRATIGRÀFIQUES

Igual

Cobreix

Cobertper

Farceix

Farcit per

Talla

Tallatper

4000

4013

Es recolza en

Se li recolza

Es lliura

Se li lliura

## Referències

Fotos

Planimet. UF

1090

SIGLA JACIMENT ANY **UF**Sector 

Tipus enterrament

Orientació

Núm. Indi.

Datació De

a

**FOSSA**

UE

Descripció/Tipus:

Longitud

Amplada

**CONTENIDOR**

UE

Descripció/Tipus:

Amplada

Longitud

Alçada

**COBERTA**

UE

Descripció/Tipus:

Longitud

Amplada

Alçada

**FARCIMENT**

UE

Textura

Color

Comp. Geològica

Comp. Orgànica

Comp. Artificial

**AIXOVAR**

UE

**INHUMACIONS**

UE

Orientació:

Observ.

Inhumació de la qual tant sols es conserva el terç superior, la resta esta tallada per la trinxera de fonamentació del mur 4038. Orientada en sentit

Sexe

Edat

Patologies

Posició

Conservació

**ALTRES UE**

Observacions / Descripció

4000

substrat geològic

4039

trinxera de fonamentació del mur 4038.

**RELACIONS ESTRATIGRÀFIQUES**

Igual

Cobreix

Farceix

Talla

4000

Es recolza en

Es lliura

Cobertper

Farcit per

Tallatper

4039

Se li recolza

Se li lliura

**Referències**

Fotos

Planimet. UF

SIGLA 139-02

JACIMENT JACIMENT

ANY 2002

UF

7

Sector 3000

Tipus enterrament

Fossa Simple

Orientació Núm. Indi.

1

Datació De

a

FOSSA

UE

3200

Descripció/Tipus:

Longitud

2 m.

Amplada

0.33

CONTENIDOR

UE

Descripció/Tipus:

Amplada 0.33

Longitud 2 m.

Alçada

COBERTA

UE

Descripció/Tipus:

Longitud 2 m.

Amplada 0.33

Alçada

FARCIMENT

UE

3201

Textura Solta

Color

Marró

Comp. Geològica

Argila

Comp. Orgànica

Carbons

Comp. Artificial

AIXOVAR

UE

INHUMACIONS

UE

3199

Orientació:

°

n-o/s-e

Observ.

Esquelet d'un individu adult no presenta part de les extremitats inferiors ni part de la pelvis

Sexe

Edat

Patologies

Posició

Conservació

ALTRES UE

Observacions / Descripció

3000

substrat geològic

3198

estrat de colmatació

## RELACIONS ESTRATIGRÀFIQUES

Igual

Cobreix

Cobertper

3198

Farceix

Farcit per

Talla

Tallatper

3000

Es recolza en

Se li recolza

Es lliura

Se li lliura

## Referències

Fotos

Planimet. UF

1206

14

1207

1208

1209

1210

<u>UE</u>	<u>Definició UE</u>	<u>Datació</u>
1001	Estructura . Paviment	S. XX
1005	Estructura . Paviment	S. XVIII-XX
1006	Estructura . Mur	S. XVIII-XX
1007	Estructura . Paviment	S. XVIII-XX
1008	Estructura . Mur	S. XVIII-XX
1010	Estructura . Fonamentació	S. XVIII-XX
1011	Estructura . Mur	S. XVIII-XX
2001	Estructura . Paviment	S. XIX-XX
2004	Estructura . Canalització	S. XIX-XX
2008	Estructura . Fonamentació	S. XVI-XVIII
2009	Estructura . Fonamentació	S. XIX-XX
2019	Estructura . Canalització	S. XIX-XX
2023	Estructura . Fonamentació	S. XIX-XX
2026	Estructura . Dipòsit	S. XIX-XX
2028	Estructura . Dipòsit	S. XIX-XX
2032	Estructura . Fonamentació	S. XIX-XX
2033	Estructura . Fonamentació	S. XVIII
2038	Estructura . Paviment	S. XIX-XX
2047	Estructura . Fonamentació	S. XIX-XX
2066	Estructura . Claveguera	S. XIX-XX
2093	Estructura . Claveguera	S. XIX-XX
2100	Estructura . Mur	S. XIX-XX
2104	Estructura . Fosa sèptica.	S. XIX-XX
2110	Estructura . Fonamentació	S. XIX-XX
2111	Estructura . Fonamentació	S. XIX-XX
2112	Estructura . Paviment	S. XIX-XX
2114	Estructura . Dipòsit	S. XIX-XX
2115	Estructura . Claveguera	S. XIX-XX
2118	Estructura . Paviment	S. XIX-XX
2119	Estructura . Mur	S. XIX-XX
2120	Estructura . Fonamentació	S. XIX-XX
2121	Estructura . Fonamentació	S. XIX-XX
2122	Estructura . Claveguera	S. XIX-XX
2123	Estructura . Claveguera	S. XIX-XX
2126	Estructura . Claveguera	S. XIX-XX
2127	Estructura . Canalització	S. XIX-XX
2129	Estructura . Claveguera	S. XIX-XX
2130	Estructura . Coberta de la claveguera UE 2139.	S. XIX-XX
2137	Estructura . Canalització	S. XIX-XX
2139	Estructura . Canalització	S. XIX-XX
2143	Estructura . Claveguera	S. XIX-XX
2144	Estructura . Coberta de la claveguera 2143	S. XIX-XX
2146	Estructura . Coberta de la claveguera 2122	S. XIX-XX
2149	. Fonamentació	S. XVIII-XIX
2154	Estructura . Fonamentació	S. XIX-XX
2157	Estructura . Claveguera	S. XIX-XX
2170	Estructura . Dipòsit	S. XIX-XX
2172	Estructura . Mur	S. XIX-XX
2173	Estructura . Claveguera	S. XIX-XX



<b>UE</b>	<b>Definició UE</b>	<b>Datació</b>
2186	. Claveguera	S. XIX-XX
2192	Estructura . Fonamentació	S. XIX-XX
2209	Estructura . Mur	S. XIX-XX
2210	Estructura . Paviment	S. XIX-XX
2213	Estructura . Preparació de paviment	S. XIX-XX
2214	Estructura . Mur	S. XIX-XX
2216	Estructura . Clavaguera	S. XIX-XX
2217	Estructura . Clavaguera	S. XIX-XX
2223	Estructura . Pou	S. XIX-XX
2224	Estructura . Clavaguera	S. XIX-XX
2226	Estructura . Pou	S. XVII-XVIII
2228	Estructura . Claveguera de desguàs de les aigües que sobren de l'estructura UE 2104.	S. XIX-XX
2232	Estructura . Mur	S. XIX-XX
2233	Estructura . Clavaguera	S. XIX-XX
2243	Estructura . Clavaguera	S. XIX-XX
2248	Estructura . Clavaguera	S. XIX-XX
2252	Estructura . Mur	S. XIX-XX
2256	Estructura . Mur	S. XIX-XX
2263	Estructura . Clavaguera	S. XIX-XX
2266	Estructura . Mur	S. XIX-XX
2272	Estructura . Paviment	S. XIX-XX
2279	Estructura . Mur	S. XVIII
2283	Estructura . Mur	S. XVIII
2285	Estructura . Paviment	S. XIX-XX
2286	Estructura . Escales	S. XIX-XX
2289	Estructura . Escales	S. XIX-XX
2292	Estructura . Mur	S. XIX-XX
2295	Estructura . Mur	S. XIX-XX
2301	Estructura . Fonamentació del mur 2232	S. XIX-XX
2303	Estructura . Clavaguera	S. XIX-XX
2311	Estructura . Escales	S. XIX-XX
2312	Estructura . Paviment	S. XIX-XX
2322	Estructura . Mur	S. XIX-XX
2328	Estructura . Dipòsit	S. XIX-XX
2333	Estructura . Clavaguera	S. XIX-XX
2339	Estructura . Mur	S. XIX-XX
2341	Estructura . Mur	S. XVIII
2344	Estructura . Clavaguera	S. XIX-XX
2346	Estructura . Mur	S. XIX-XX
2348	Estructura . Clavaguera	S. XVIII
2351	Estructura . Paviment	S. XVIII
2368	Estructura . Dipòsit	S. XIX-XX
2369	Estructura . Dipòsit	S. XIX-XX
3001	Estructura . Paviment	S. XX
3004	Estructura . Paviment	S. XIX-XX
3005	Estructura . Mur	S. XIX-XX
3011	Estructura . Mur	S. XIX-XX
3017	Estructura . Clavaguera	S. XIX-XX
3020	Estructura . Mur	S. XIX-XX

<u>UE</u>	<u>Definició UE</u>	<u>Datació</u>
3021	Estructura . Clavaguera	S. XIX-XX
3025	Estructura . Mur	S. XIX-XX
3027	Estructura . Dipòsit	S. XIX-XX
3033	Estructura . Mur	S. XIX-XX
3036	Estructura . Mur	S. XIX-XX
3045	Estructura . Claveguera	S. XIX-XX
3047	Estructura . Escales	S. XIX-XX
3049	Estructura . Dipòsit	S. XIX-XX
3052	Estructura . Clavaguera	S. XIX-XX
3053	Estructura . Clavaguera	S. XIX-XX
3060	Estructura . Fonamentació	S. XIX-XX
3061	Estructura . Paviment	S. XIX-XX
3063	Estructura . Mur	S. XVI-XVIII
3065	Estructura . Escales	S. XIX-XX
3067	Estructura . Mur	S. XVI-XVIII
3069	Estructura . Mur	S. XIX-XX
3079	Estructura . Preparació de paviment	S. XIX-XX
3087	Estructura . Mur	S. XVII-XVIII
3091	Estructura . Tenalla	S. XVII
3096	Estructura . Claveguera	S. XIX-XX
3099	Estructura . Clavaguera	S. XIX-XX
3102	Estructura . Paviment	S. XIX-XX
3105	Estructura . Tenalla	S. XVIII
3111	Estructura . Dipòsit	S. XIX-XX
3115	Estructura . Mur	S. XVI-XVIII
3117	Estructura . Preparació de paviment	S. XVII
3118	Estructura . Mur	S. XVI-XVIII
3124	Estructura . Mur	S. XIX-XX
3139	Estructura . Clavaguera	S. XIX-XX
3140	Estructura . Clavaguera	S. XIX-XIX
3143	Estructura . Mur	S. XVI-XVIII
3145	Estructura . Forn	S. XVI-XVII
3148	Estructura . Mur	S. XVII
3159	Estructura . Dipòsit	S. XIX-XX
3166	Estructura . Mur	S. XVI-XVIII
3168	Estructura . Mur	S. XVI-XVIII
3170	Estructura . Paviment	S. XIX-XX
3171	Estructura . Paviment	S. XIX-XX
3172	Estructura . Preparació del paviment 3170.	S. XIX-XX
3173	Estructura . Preparació del paviment 3171.	S. XIX-XX
3178	Estructura . Mur	S. XVI-XVIII
3180	Estructura . Mur	S. XIX-XX
3188	Estructura . Fonamentació	S. XIV-XV
3192	Estructura . Fonamentació	S. XVI-XVIII
4003	Estructura . Clavaguera	S. XIX-XX
4006	Estructura . Mur	S. XIX-XX
4009	Estructura . Mur	S. XIX-XX
4012	Estructura . Mur	S. XIX-XX
4015	Estructura . Clavaguera	S. XIX-XX

<u>UE</u>	<u>Definició UE</u>	<u>Datació</u>
4025	Estructura . Clavaguera	S. XIX-XX
4036	Estructura . Mur	S. XIX-XX
4049	Estructura . Clavaguera	S. XIX-XX
4051	Estructura . Dipòsit de tipus industrial	S. XIX-XX
4053	Estructura . Dipòsit de tipus industrial.	S. XIX-XX
4056	Estructura . Mur	S. XIX-XX
4058	Estructura . Mur	S. XIX-XX
4089	Estructura . Mur	S. XIX-XX
4091	Estructura . Dipòsit	S. XIX-XX
4095	Estructura . Clavaguera	S. XIX-XX

# INVENTARI DE MATERIALS

Num. Intervenció: 139/03 Jaciment: RSU

Districte

Carrer

Parcel·la

Data

CIUTAT VELLA ALLADA VERMELL, JAUME

Àmbit: UE: 1002

Sector: D

Àrea:

Num. Frag.	Class.	Def.Frag.	Tipo.	Tècnica	Pasta	Decoració		Acabats		Cronologia	Observacions
						Int.	Ext.	Int.	Ext.		
1	14003	FO		TO	AO			VI			Vidrat marró.
1	14003	SF	BAC	TO	AO			VI			Vidrat marró.
1	14003	SF	FIN	TO	AO			VI			Vidrat verd.
1	14003	SF	FIN	TO	AO			VI	VI		Vidrat verd.
5	14003	SF	FIN	TO	AO			VI			Vidrat marró.
5	14003	VO	GIB	TO	AO			VI		f. XVI-XVII	l individu. Vidrat verd.
1	14003	VO	GIB	TO	AO			VI			Vidrat verd.
3	14003	VO	GRE	TO	AO			VI	VI		Vidrat marró.
2	14003	VO	PAT	TO	AO			VI	VI		Vidrat marró.
1	14100	SF	PAT	TO	AO						
2	14103	SF	PAT	TO	AO						
1	20002		CLAU								
1	50037			MO	AO					XX	Vidrat blanc amb una línia de color marró.
1	50037			MO	AO						Blava amb decoració vegetal.
3	50037			MO	AO					XX	l blanca, l verda i l amb decoració vegetal.

Àmbit: UE: 1004

Sector: D

Àrea:

Num. Frag.	Class.	Def.Frag.	Tipo.	Tècnica	Pasta	Decoració		Acabats		Cronologia	Observacions
						Int.	Ext.	Int.	Ext.		
1	14003	VO	BAC	TO	AO			VI	VI		Vidrat groc.
3	14003	SF	FIN	TO	AO			VI			Vidrat marró.
1	14005	SF	FIN	TO	AR						
2	50035	VO		TO	AO			VI			Vidrat groc.
1	50035	SF		TO	AO			VI			
2	60051										

Àmbit: UE: 2002

Sector:

Àrea:

Num. Frag.	Class.	Def.Frag.	Tipo.	Tècnica	Pasta	Decoració		Acabats		Cronologia	Observacions
						Int.	Ext.	Int.	Ext.		
1	14003	CR	FIN	TO	AO			VI	VI		Vidrat verd.
5	14003	SF	FIN	TO	AO			VI			
1	14003	FO	OLL	TO	AO			VI			Vidrat marró.
1	14003	VO	SEV	TO	AO			VI			Vidrat marró.
1	14005	SF	FIN	TO	GR						
1	14100	VO	PAT	TO	AO			VI	VI		

Àmbit: UE: 2002

Sector:

Àrea:

Num. Frag.	Class.	Def.Frag.	Típo.	Tècnica	Pasta	Decoració		Acabats		Cronologia	Observacions
						Int.	Ext.	Int.	Ext.		
1	14208	VO	ESC	TO	AO					1 1/3 XVII	
1	14400	VO	TAP	TO	AO		EM	EM			Esmalt blanc.
1	20001		CAD								
7	20001		MON								
1	20002		CLA								
1	20002		XIN								
1	20006		MON								
1	30000	VO	AMP								
1	30000	SF	COP								
3	50035	VO		TO	AO			VI			Vidrat marró.
1	50035	SF		TO	AO			VI			Vidrat marró.
3	50037	VO		MO	AO				XIX		1 individu. En blau.
3	60051										

Àmbit: UE: 2009

Sector:

Àrea:

Num. Frag.	Class.	Def.Frag.	Típo.	Tècnica	Pasta	Decoració		Acabats		Cronologia	Observacions
						Int.	Ext.	Int.	Ext.		
1	14003	PE	FIN	TO	AO			VI	VI		Vidrat verd.

Àmbit: UE: 2010

Sector:

Àrea:

Num. Frag.	Class.	Def.Frag.	Típo.	Tècnica	Pasta	Decoració		Acabats		Cronologia	Observacions
						Int.	Ext.	Int.	Ext.		
1	14002	SF	FIN	TO	AO						
1	14003	SF	FIN	TO	AO				VI		Vidrat verd.
2	14003	VO	GIB	TO	AO			VI			1 individu. Vidrat verd.
1	14003	AN	POA	TO	AO			VI	VI		Vidrat verd.
1	14005	SF	FIN	TO	AR						
1	20002		CLA								

Àmbit: UE: 2014

Sector:

Àrea:

Num. Frag.	Class.	Def.Frag.	Típo.	Tècnica	Pasta	Decoració		Acabats		Cronologia	Observacions
						Int.	Ext.	Int.	Ext.		
1	14002	NA	FIN	TO	AO						
4	14002	VO	GIB	TO	AO						2 individus.
11	14002	SF	GIB	TO	AO						
1	14003	SF	FIN	TO	AO			VI	VI		Vidrat marró.
1	14003	VO	PAT	TO	AO			VI			Vidrat marró.
1	14003	AG	TAP	TO	AO			VI	VI		Vidrat verd.
1	14003	VO	TAP	TO	AO			VI	VI		Vidrat verd.
2	14005	VO	BOL	TO	GR						1 individu.

Àmbit: UE: 2014

Sector:

Àrea:

Num. Frag.	Class.	Def.Frag.	Típo.	Tècnica	Pasta	Decoració		Acabats		Cronologia	Observacions
						Int.	Ext.	Int.	Ext.		
10	14005	SF	FIN	TO	GR						
2	14005	VO	FOG	TO	GR						
2	14005	SF	FOG	TO	GR						
2	14100	VO	ESC	TO	AO						
4	14102	VO	PAT	TO	AO				2 1/2 XV-XVI	Decoració alàfies.	
1	14102	SF	PAT	TO	AO				2 1/2 XV-XVI		
1	14201	FO	ESC	TO	AO				XVI		
2	20002		ATI								
2	20002		CLA								
1	30000	AG	VIN								
1	30000	VO	VIN								
5	60052										

Àmbit: UE: 2015

Sector:

Àrea:

Num. Frag.	Class.	Def.Frag.	Típo.	Tècnica	Pasta	Decoració		Acabats		Cronologia	Observacions
						Int.	Ext.	Int.	Ext.		
1	20001		MON								
1	30000	VO	AMP								

Àmbit: UE: 2020

Sector:

Àrea:

Num. Frag.	Class.	Def.Frag.	Típo.	Tècnica	Pasta	Decoració		Acabats		Cronologia	Observacions
						Int.	Ext.	Int.	Ext.		
1	14003	VO	ESC	TO	AO			VI	VI		
1	14100	VO	ESC	TO	AO			VI	VI	Vidrat verd.	

Àmbit: UE: 2021

Sector:

Àrea:

Num. Frag.	Class.	Def.Frag.	Típo.	Tècnica	Pasta	Decoració		Acabats		Cronologia	Observacions
						Int.	Ext.	Int.	Ext.		
1	13258	VO	FIN	TO	AO						
1	14002	VO	FIN	TO	AO						
6	14002	SF	FIN	TO	GO						
1	14005	SF	FIN	TO	GR						
1	14100	FO	ESC	TO	AO						
1	14102	SF	ESC	TO	AO				2 1/2 XV-XVI	Decoració espiral	
1	20001		ATI								
1	20002		CLA								
1	30000	VO	VIN								
1	30000	SF	VIN								
12	60051										

Àmbit: UE: 2025

Àmbit: UE: 2025

Sector:

Àrea:

Num. Frag.	Class.	Def.Frag.	Tipo.	Tècnica	Pasta	Decoració		Acabats		Cronologia	Observacions
						Int.	Ext.	Int.	Ext.		
1	13110	SF		TO	AO						
3	13250	SF		TO	AO						
2	13300	SF		TO	AO						
3	14002	SF	FIN	TO	AO						
1	30000	SF	VIN								
1	60051										
1	60054										

Num. Frag.	Class.	Def.Frag.	Tipo.	Tècnica	Pasta	Decoració		Acabats		Cronologia	Observacions
						Int.	Ext.	Int.	Ext.		
1	13110	SF		TO	AO						
3	13250	SF		TO	AO						
2	13300	SF		TO	AO						
3	14002	SF	FIN	TO	AO						
1	30000	SF	VIN								
1	60051										
1	60054										

Àmbit: UE: 2036

Àmbit: UE: 2036

Sector:

Àrea:

Num. Frag.	Class.	Def.Frag.	Tipo.	Tècnica	Pasta	Decoració		Acabats		Cronologia	Observacions
						Int.	Ext.	Int.	Ext.		
2	14002	SF	FIN	TO	AO						
4	14003	SF	FIN	TO	AO			VI			
1	14003	VO	OLL	TO	GO			VI		Vidrat verd.	
1	14100	CR	PAT	TO	AO			VI			

Num. Frag.	Class.	Def.Frag.	Tipo.	Tècnica	Pasta	Decoració		Acabats		Cronologia	Observacions
						Int.	Ext.	Int.	Ext.		
1	13258	VO		TO	AO					Hayes 53	
2	14002	SF	FIN	TO	AO						
1	14002	VO	GIB	TO	AO						
1	14003	FO	FIN	TO	AO			VI		Vidrat verd.	
1	14003	NA	FIN	TO	AO			VI	VI	Vidrat verd.	
4	14003	SF	FIN	TO	AO						
1	14003	VO	GIB	TO	AO			VI		Vidrat verd.	
3	14003	PE	GIB	TO	AO			VI		I individu. Vidrat verd.	
1	14003	FO	GIB	TO	AO			VI		Vidrat verd.	
1	14003	VO	OLL	TO	AO			VI	VI	Vidrat marró.	
1	14003	AN	OLL	TO	AO			VI	VI	Vidrat marró.	
5	14003	SF	OLL	TO	AO			VI	VI	Vidrat marró.	
1	14005	NA	FIN	TO	AR						
1	14005	FO	FIN	TO	AO						
2	14005	SF	FIN	TO	AO						
1	14100	VO	PAT	TO	AO			VI	VI		
1	14100	FO	PAT	TO	AO			VI	VI		

Àmbit: UE: 2041

Àmbit: UE: 2041

Sector:

Àrea:

Num. Frag.	Class.	Def.Frag.	Tipo.	Tècnica	Pasta	Decoració		Acabats		Cronologia	Observacions
						Int.	Ext.	Int.	Ext.		
1	13258	VO		TO	AO					Hayes 53	
2	14002	SF	FIN	TO	AO						
1	14002	VO	GIB	TO	AO						
1	14003	FO	FIN	TO	AO			VI		Vidrat verd.	
1	14003	NA	FIN	TO	AO			VI	VI	Vidrat verd.	
4	14003	SF	FIN	TO	AO						
1	14003	VO	GIB	TO	AO			VI		Vidrat verd.	
3	14003	PE	GIB	TO	AO			VI		I individu. Vidrat verd.	
1	14003	FO	GIB	TO	AO			VI		Vidrat verd.	
1	14003	VO	OLL	TO	AO			VI	VI	Vidrat marró.	
1	14003	AN	OLL	TO	AO			VI	VI	Vidrat marró.	
5	14003	SF	OLL	TO	AO			VI	VI	Vidrat marró.	
1	14005	NA	FIN	TO	AR						
1	14005	FO	FIN	TO	AO						
2	14005	SF	FIN	TO	AO						
1	14100	VO	PAT	TO	AO			VI	VI		
1	14100	FO	PAT	TO	AO			VI	VI		

Àmbit: UE: 2041

Sector:

Àrea:

Num. Frag.	Class.	Def.Frag.	Tipo.	Tècnica	Pasta	Decoració		Acabats		Cronologia	Observacions
						Int.	Ext.	Int.	Ext.		
1	14102	SF	ESC	TO	AO					2 1/2 XV-XVI	
1	14103	SF	PAT	TO	AO					f. XVI-XVII	
2	14128	VO	ESC	TO	AO					XV	Decoració alàfies i cercles concèntrics.
1	14255	VO	PAT	TO	AO					XIV	Orla 3. Motius vegetals.
1	20001		AGU								
1	20001		PLC								
1	20001		MON								
2	20002		CLA								
2	20002		MON								
3	20002		MON								

Àmbit: UE: 2042

Sector:

Àrea:

Num. Frag.	Class.	Def.Frag.	Tipo.	Tècnica	Pasta	Decoració		Acabats		Cronologia	Observacions
						Int.	Ext.	Int.	Ext.		
2	14003	SF	OLL	TO	AO					VI	Vidrat marró.

Àmbit: UE: 2049

Sector:

Àrea:

Num. Frag.	Class.	Def.Frag.	Tipo.	Tècnica	Pasta	Decoració		Acabats		Cronologia	Observacions
						Int.	Ext.	Int.	Ext.		
2	14002	SF	FIN	TO	AO						
1	14002	FO	FIN	TO	AO						
1	14003	VO	FIN	TO	AO				VI		Vidrat verd.
1	14003	FO	FIN	TO	AO				VI		Vidrat verd.
1	14003	NA	FIN	TO	AO			VI	VI		Vidrat verd.
1	14003	FO	FIN	TO	AO			VI	VI		Vidrat marró.
5	14003	SF	FIN	TO	AO						
1	14003	PE	FIN	TO	AO			VI			Vidrat marró.
1	14003	VO	GIB	TO	AO			VI			Vidrat marró.
5	14003	SF	GIB	TO	AO						
8	14003	SF	OLL	TO	AO						
1	14003	VO	PAT	TO	AO			VI			Vidrat verd.
2	14003	VO	SEV	TO	AO			VI			1 individu. Vidrat marró.
2	14100	SF	FIN	TO	AO						
1	14106	VO	PAT	TO	AO					f. XVIII	
1	14106	FO	PAT	TO	AO					f. XVIII	
2	14106	SF	PAT	TO	AO					f. XVIII	
1	30000	FO	VIN	TO	AO						
4	60051										



Àrea: UE: 2050

Àmbit:

Sector:

Decoració

Acabats

Int. Ext.

Int. Ext.

Tècnica

Pasta

Tip. Cronologia Observacions

Àrea: UE: 2050

Àmbit:

Sector:

Decoració

Acabats

Int. Ext.

Int. Ext.

Tècnica

Pasta

Tip. Cronologia Observacions

Num. Frag.	Class.	Def.Frag.	Tip.	Tècnica	Pasta	Decoració	Acabats	Cronologia	Observacions
Int.	Ext.	Int.	Ext.	Int.	Ext.	Int.	Ext.	Int.	Ext.
1	13258	FO		TO	AO				
3	13300	SF		TO	AO				
4	14002	SF	FIN	TO	AO				
2	14003	SF	FIN	TO	AO				
1	14003	VO	TAP	TO	AO	VI			Vidrat marró.
1	14005	SF	FIN	TO	GR				
1	14005	VO	OLL	TO	GR				
1	14100	SF	PAT	TO	AO				
1	14108	CR	PAT	TO	AO			1 1/2 XIX	
1	20001	FORQUILL							
5	20002		ATI						
4	60051								
2	60054								

Àrea: UE: 2056

Àmbit:

Sector:

Decoració

Acabats

Int. Ext.

Int. Ext.

Tècnica

Pasta

Tip. Cronologia Observacions

1	14005	VO	OLL	TO	GR				
7	60051								

Àrea: UE: 2080

Àmbit:

Sector:

Decoració

Acabats

Int. Ext.

Int. Ext.

Tècnica

Pasta

Tip. Cronologia Observacions

26	14002	SF	FIN	TO	AO				
11	14002	SF	FIN	TO	AO				
1	14003	PE	CAT	TO	AO		VI		Vidrat verd.
2	14003	VO	CSS	TO	AO	VI	VI		1 individu. Vidrat marró.
1	14003	FO	FIN	TO	AO	VI			Vidrat verd.
1	14003	NA	FIN	TO	AO	VI	VI		Vidrat marró.
26	14003	SF	FIN	TO	AO				
1	14003	VO	GRE	TO	AO	VI			Vidrat marró.
15	14003	SF	OLL	TO	AO		VI		Vidrat marró.
1	14005	VO	FIN	TO	GR				
1	14005	VO	OLL	TO	GR				
6	14006	SF	FIN	TO	GR				
1	14055	FO	PAT	TO	AO				

Àmbit: UE: 2080

Sector:

Àrea:

Num. Frag.	Class.	Def.Frag.	Típo.	Tècnica	Pasta	Decoració		Acabats		Cronologia	Observacions
						Int.	Ext.	Int.	Ext.		
1	14100	VO	FIN	TO	AO			VI	VI		
1	14100	SF	FIN	TO	AO						
1	14100	VO	PAT	TO	AO			VI	VI		
2	14102	VO	TAL	TO	AO					2 1/2 XV-XVI	Decoració al·làfies i espiral.
2	14128	SF	PAT	TO	AO					XV	Cercles concèntrics.
1	14201	SF	PAT	TO	AO					XVI	
1	14214	VO	ESC	TO	AO					XV	
1	14214	VO	PAT	TO	AO					f. XIV-XV	Rosa gòtica.
1	14255	VO	PAT	TO	AO					XIV	
1	14306	SF	PAT	TO	AO					f. XVI-p. XVII	Blau i groc.
2	20002		ATI								
1	20006		MON								
3	30000	SF	VIN								
2	60001		RAS								1 individu.
14	60051										

Àmbit: UE: 2081

Sector:

Àrea:

Num. Frag.	Class.	Def.Frag.	Típo.	Tècnica	Pasta	Decoració		Acabats		Cronologia	Observacions
						Int.	Ext.	Int.	Ext.		
1	14002	FO	FIN	TO	AO						
4	14002	SF	FIN	TO	AO						
1	14003	SF	BAC	TO	AO			VI			Vidrat marró.
2	14003	VO	ESC	TO	AO			VI	VI		Vidrat marró.
1	14003	FO	FIN	TO	AO			VI			Vidrat marró.
3	14003	SF	FIN	TO	AO			VI			Vidrat verd.
1	14003	SF	FIN	TO	AO			VI	VI		Vidrat verd.
2	14003	SF	FIN	TO	AO			VI			Vidrat marró.
3	14005	SF	OLL	TO	GR						
1	14305	VO	FIN	TO	AO					1575-1625	Blau.
1	20000		ESR								
3	60051										

Àmbit: UE: 2082

Sector:

Àrea:

Num. Frag.	Class.	Def.Frag.	Típo.	Tècnica	Pasta	Decoració		Acabats		Cronologia	Observacions
						Int.	Ext.	Int.	Ext.		
1	1	20006		MON							
2	1	20006		MON							
3	1	20006		MON							

Àrea: UE: 2085

Àmbit:

Sector:

Àrea:

Num. Frag.	Class.	Def.Frag.	Tipo.	Tècnica	Pasta	Decoració		Acabats		Cronologia	Observacions
						Int.	Ext.	Int.	Ext.		
1	14002	SF	FIN	TO	GO						
3	14003	SF	FIN	TO	AO						
1	14005	SF	FIN	TO	GO						
1	14100	SF	PAT	TO	AO	VI	VI				
1	14255	VO	PAT	TO	AO			XIV		Oria I.	
3	60051										

Àmbit: UE: 2085

Àmbit:

Sector:

Àrea:

Num. Frag.	Class.	Def.Frag.	Tipo.	Tècnica	Pasta	Decoració		Acabats		Cronologia	Observacions
						Int.	Ext.	Int.	Ext.		
1	14002	SF	FIN	TO	GO						
3	14003	SF	FIN	TO	AO						
1	14005	SF	FIN	TO	GO						
1	14100	SF	PAT	TO	AO	VI	VI				
1	14255	VO	PAT	TO	AO			XIV		Oria I.	
3	60051										

Àmbit: UE: 2087

Àmbit:

Sector:

Àrea:

Num. Frag.	Class.	Def.Frag.	Tipo.	Tècnica	Pasta	Decoració		Acabats		Cronologia	Observacions
						Int.	Ext.	Int.	Ext.		
1	14002	SF	FIN	TO	AO						
1	14005	SF	OLL	TO	GR						

Àmbit: UE: 2091

Àmbit:

Sector:

Àrea:

Num. Frag.	Class.	Def.Frag.	Tipo.	Tècnica	Pasta	Decoració		Acabats		Cronologia	Observacions
						Int.	Ext.	Int.	Ext.		
1	14002	AN	FIN	TO	AO						
3	14003	SF	FIN	TO	AO			VI			
1	14003	VO	GRE	TO	AO			VI	VI		Vidrat marró.
1	14003	VO	MOR	TO	AO			VI	VI		Vidrat verd.
1	14005	VO	OLL	TO	GR						
1	14005	SF	OLL	TO	GR						
1	14103	SF	PAT	TO	AO					f.XVI-XVII	
1	14108	VO	PAT	TO	AO					1ª 1/2 XIX	
1	14108	PE	PAT	TO	AO					1ª 1/2 XIX	
1	14108	SF	PAT	TO	AO					1ª 1/2 XIX	
1	20001										
2	20002										
1	40001										

Àmbit: UE: 2092

Àmbit:

Sector:

Àrea:

Num. Frag.	Class.	Def.Frag.	Tipo.	Tècnica	Pasta	Decoració		Acabats		Cronologia	Observacions
						Int.	Ext.	Int.	Ext.		
1	14002	VO	FIN	TO	AO						
1	14002	SF	FIN	TO	AO						
1	14003	SF	FIN	TO	AO			VI			Vidrat marró.

Àrea: UE: 2092

Àmbit:

Sector:

Num. Frag.	Class.	Def.Frag.	Tipo.	Tècnica	Pasta	Decoració		Acabats		Cronologia	Observacions
						Int.	Ext.	Int.	Ext.		
1	14120	SF	PAT	TO	AO					1620-1670	
1	20001		ATI								
2	30000	PI	VIN								

Àrea: UE: 2094

Àmbit:

Sector:

Num. Frag.	Class.	Def.Frag.	Tipo.	Tècnica	Pasta	Decoració		Acabats		Cronologia	Observacions
						Int.	Ext.	Int.	Ext.		
1	14002	NA	FIN	TO	AO						
1	14002	SF	FIN	TO	AO						

Àrea: UE: 2095

Àmbit:

Sector:

Num. Frag.	Class.	Def.Frag.	Tipo.	Tècnica	Pasta	Decoració		Acabats		Cronologia	Observacions
						Int.	Ext.	Int.	Ext.		
1	14003	VO	FIN	TO	AO			VI			
1	14003	FO	FIN	TO	AO						
5	14003	SF	FIN	TO	AO						
1	14003	BR	POA	TO	AO			VI	VI		Vidrat verd.
2	14003	VO	SEV	TO	AO			VI	VI		Vidrat marró.
1	14005	VO	OLL	TO	AR						
1	14100	SF	FIN	TO	AO			VI	VI		
1	15000	SF	FIN								
1	20002		CLA								
3	60051										

Àrea: UE: 2098

Àmbit:

Sector:

Num. Frag.	Class.	Def.Frag.	Tipo.	Tècnica	Pasta	Decoració		Acabats		Cronologia	Observacions
						Int.	Ext.	Int.	Ext.		
2	14002	PE	FIN	TO	AO						
1	14002	AN	FIN	TO	AO						
3	14002	SF	FIN	TO	AO						
1	14003	AG	FIN	TO	AO			VI			Vidrat verd.
2	14003	VO	FIN	TO	AO			VI	VI		Vidrat marró.
1	14003	VO	FIN	TO	AO			VI	VI		Vidrat negre.
1	14003	NA	FIN	TO	AO			VI	VI		Vidrat verd.
19	14003	SF	FIN	TO	AO						
3	14003	VO	GIB	TO	AO			VI			2 peces.
1	14003	VO	OLL					VI	VI		Vidrat verd.
4	14003	VO	PAT	TO	AO			VI			Vidrat verd.
2	14003	VO	PAT	TO	AO			VI			Vidrat groc, negre i verd.
1	14003	VO	SEV	TO	AO			VI			Vidrat marró.

Àmbit: UE: 2098

Sector:

Àrea:

Decoració Acabats Cronologia Observacions

Num. Frag.	Class.	Def.Frag.	Tipo.	Tècnica	Pasta	Int.	Ext.	Int.	Ext.	Cronologia	Observacions
1	14005	SF	FIN	TO	GR						
1	14100	SF	FIN	TO	AO	VI		VI			
2	14108	VO	PAT	TO	AO			1 <sup>a</sup> 1/2 XIX			
1	14108	PE	PAT	TO	AO			1 <sup>a</sup> 1/2 XIX			
1	14108	SF	PAT	TO	AO			1 <sup>a</sup> 1/2 XIX			
2	20001		MON								

Àmbit: UE: 2100

Sector:

Àrea:

Decoració Acabats Cronologia Observacions

Num. Frag.	Class.	Def.Frag.	Tipo.	Tècnica	Pasta	Int.	Ext.	Int.	Ext.	Cronologia	Observacions
4	60051										

Àmbit: UE: 2101

Sector:

Àrea:

Decoració Acabats Cronologia Observacions

Num. Frag.	Class.	Def.Frag.	Tipo.	Tècnica	Pasta	Int.	Ext.	Int.	Ext.	Cronologia	Observacions
1	13300	AN		TO	AO						
5	14005	SF	FIN	TO	GR						
2	20002		CLA								

Àmbit: UE: 2109

Sector:

Àrea:

Decoració Acabats Cronologia Observacions

Num. Frag.	Class.	Def.Frag.	Tipo.	Tècnica	Pasta	Int.	Ext.	Int.	Ext.	Cronologia	Observacions
3	14002	VO	FIN	TO	AO						
6	14002	SF	FIN	TO	AO						
1	14003	FO	BAC	TO	AO	VI				Vidrat verd.	
1	14003	VO	BOL	TO	AO	VI					
2	14003	SF	FIN	TO	AO	VI					
2	14003	PE	FIN	TO	AO	VI					
20	14003	SF	FIN	TO	AO						
7	14003	VO	GIB	TO	AO	VI				Vidrat marró.	
3	14003	SF	GIB	TO	AO	VI				Vidrat marró.	
1	14003	VO	MOR	TO	AO	VI	VI			Vidrat verd.	
7	14003	VO	PAT	TO	AO	VI				4 individus. Vidrat marró.	
3	14003	VO	SEV	TO	AO	VI				1 individu. Vidrat marró.	
1	14003	PS	TAP	TO	AO	VI				Vidrat marró.	
3	14005	SF	FIN	TO	GR						
1	14005	FO	FOG	TO	GR						
1	14005	VO	OLL	TO	GR						
1	14103	SF	PAT	TO	AO					f. XVI-XVII	
1	14106	SF	PAT	TO	AO					f. XVIII	

Àrea: UE: 2109

Àmbit:

Sector:

Num. Frag.	Class.	Def.Frag.	Tipo.	Tècnica	Pasta	Decoració		Acabats		Cronologia	Observacions
						Int.	Ext.	Int.	Ext.		
3	14107	PE	PAT	TO	AO					1/2 XVIII	
2	14108	PE	PAT	TO	AO					1/2 XIX	
1	14108	VO	PAT	TO	AO					1/2 XIX	
1	20001		ATI								
1	20001		MON								
2	20001		MON								
3	20001		MON								
4	20001		MON								
5	20001		MON								
6	20001		MON								
7	20001		MON								
8	20001		MON								
9	20001		MON								
10	20001		MON								
11	20001		MON								
12	20001		MON								
1	50037	VO		MO	AO						Vela o cartabó.

Àmbit: UE: 2134

Àmbit:

Sector:

Num. Frag.	Class.	Def.Frag.	Tipo.	Tècnica	Pasta	Decoració		Acabats		Cronologia	Observacions
						Int.	Ext.	Int.	Ext.		
1	14002	SF	FIN	TO	AO						
1	14255	SF	FIN	TO	AO					XIV	
1	14304	SF	FIN	TO	AO			VI	VI	XIII-XIV	Vidrat verd. De Siria o Egipte.

Àmbit: UE: 2142

Àmbit:

Sector:

Num. Frag.	Class.	Def.Frag.	Tipo.	Tècnica	Pasta	Decoració		Acabats		Cronologia	Observacions
						Int.	Ext.	Int.	Ext.		
1	14306	PE	FIN	TO	AO			VI	VI	XVIII-XIX	Importació francesa.

Àmbit: UE: 2146

Àmbit:

Sector:

Num. Frag.	Class.	Def.Frag.	Tipo.	Tècnica	Pasta	Decoració		Acabats		Cronologia	Observacions
						Int.	Ext.	Int.	Ext.		
1	14003	SF	FIN	TO	AO						
3	14003	SF	FIN	TO	GO						

Àmbit: UE: 2147

Àmbit:

Sector:

Num. Frag.	Class.	Def.Frag.	Tipo.	Tècnica	Pasta	Decoració		Acabats		Cronologia	Observacions
						Int.	Ext.	Int.	Ext.		
3	14002	SF	FIN	TO	AO						

Àrea: UE: 2147

Àmbit:

Sector:

Num. Frag.	Class.	Def.Frag.	Típo.	Tècnica	Pasta	Decoració		Acabats		Cronologia	Observacions
						Int.	Ext.	Int.	Ext.		
2	14005	SF	FIN	TO	GR						
1	60054										

Àrea: UE: 2155

Àmbit:

Sector:

Num. Frag.	Class.	Def.Frag.	Típo.	Tècnica	Pasta	Decoració		Acabats		Cronologia	Observacions
						Int.	Ext.	Int.	Ext.		
1	14003	SF	FIN	TO	AO		VI	VI		Vidrât marró.	
1	14305	SF	FIN	TO	AO				1575-1625	Blau turquino.	
1	14306	PS	JOG	TO	AO		VI	VI		Blau i groc sobre fons blanc.	

Àrea: UE: 2173

Àmbit:

Sector:

Num. Frag.	Class.	Def.Frag.	Típo.	Tècnica	Pasta	Decoració		Acabats		Cronologia	Observacions
						Int.	Ext.	Int.	Ext.		
1	20001		MON								

Àrea: UE: 2177

Àmbit:

Sector:

Num. Frag.	Class.	Def.Frag.	Típo.	Tècnica	Pasta	Decoració		Acabats		Cronologia	Observacions
						Int.	Ext.	Int.	Ext.		
1	14002	FO	FIN	TO	AO						
1	14002	SF	FIN	TO	AO						
1	14003	SF	FIN	TO	AO		VI	VI		Vidrât verd.	
1	14003	VO	GIB	TO	AO		VI	VI		Vidrât verd.	
1	14003	SF	GIB	TO	AO		VI	VI		Vidrât verd.	

Àrea: UE: 2178

Àmbit:

Sector:

Num. Frag.	Class.	Def.Frag.	Típo.	Tècnica	Pasta	Decoració		Acabats		Cronologia	Observacions
						Int.	Ext.	Int.	Ext.		
2	14003	SF	FIN	TO	AO		VI			Vidrât groc i marró.	

Àrea: UE: 2181

Àmbit:

Sector:

Num. Frag.	Class.	Def.Frag.	Típo.	Tècnica	Pasta	Decoració		Acabats		Cronologia	Observacions
						Int.	Ext.	Int.	Ext.		
2	13250	SF		TO	GR						
1	13251	FO		TO	GR						
1	13258	SF		TO	AO						
1	50015	VO		MO	GO						
2	60051										

Àrea: UE: 2185

Àmbit:

Sector:

Àrea:

Àmbit:

UE: 2185

Num. Frag.	Class.	Def.Frag.	Tipo.	Tècnica	Pasta	Decoració		Cronologia	Observacions
						Int.	Ext.		
1	13104	VO		TO	AO				
1	14002	VO	FIN	TO	AO				
2	14002	SF	FIN	TO	AO				
1	14003	SF	FIN	TO	AO	VI		Vidrat groc.	
2	14005	SF	OLL	TO	GR				
1	20001		ATI						
1	20001		PLC						
1	20001		SIV						
4	60051		SIV						

Àrea: UE: 2187

Àmbit:

Sector:

Àrea:

Àmbit:

UE: 2187

Num. Frag.	Class.	Def.Frag.	Tipo.	Tècnica	Pasta	Decoració		Cronologia	Observacions
						Int.	Ext.		
1	50037	PS		MO	AO			XIX	En blau. Motius vegetals.

Àrea: UE: 2189

Àmbit:

Sector:

Àrea:

Àmbit:

UE: 2189

Num. Frag.	Class.	Def.Frag.	Tipo.	Tècnica	Pasta	Decoració		Cronologia	Observacions
						Int.	Ext.		
1	15000		BLA						
1	20001		MON						
2	20001		MON						

Àrea: UE: 2190

Àmbit:

Sector:

Àrea:

Àmbit:

UE: 2190

Num. Frag.	Class.	Def.Frag.	Tipo.	Tècnica	Pasta	Decoració		Cronologia	Observacions
						Int.	Ext.		
5	15000		BLA						
3	20001		BOT						
2	20002		ATI						
1	20005		ATI						

Àrea: UE: 2206

Àmbit:

Sector:

Àrea:

Àmbit:

UE: 2206

Num. Frag.	Class.	Def.Frag.	Tipo.	Tècnica	Pasta	Decoració		Cronologia	Observacions
						Int.	Ext.		
2	14003	PE	FIN	TO	AO	VI			1 individu. Vidrat marró.
5	14003	SF	FIN	TO	AO				
6	14003	VO	PAT	TO	AO	VI			4 individus. Vidrat marró.



Àrea:

Sector:

Àmbit:

UE: 2206

Num. Frag.	Class.	Def.Frag.	Típo.	Tècnica	Pasta	Decoració		Cronologia	Observacions
						Int.	Ext.		
2	14003	VO	TAP	TO	AO				Vidrat marró.
2	14003	FO	TUP	TO	AO			VI	1 individu. Vidrat marró.
1	14114	VO	PAT	TO	AO				f. XVII-p.XVIII
1	14214	VO	ESC	TO	AO				Motiu "Ave Maria". XV

Àrea:

Sector:

Àmbit:

UE: 2208

Num. Frag.	Class.	Def.Frag.	Típo.	Tècnica	Pasta	Decoració		Cronologia	Observacions
						Int.	Ext.		
4	14002	PE	FIN	TO	AO				
1	14002	NA	FIN	TO	AO				
3	14002	SF	FIN	TO	AO				
3	14003	VO	BAC	TO	AO			VI	2 individus. Vidrat marró.
2	14003	FO	BAC	TO	AO				Vidrat marró.
3	14003	BR	CAT	TO	AO				Vidrat marró.
1	14003	BE	CAT	TO	AO				Vidrat marró.
1	14003	VO	FIN	TO	AO				Vidrat verd.
4	14003	NA	FIN	TO	AO			VI	Vidrat marró.
50	14003	SF	FIN	TO	AO				3 individus.
9	14003	VO	GIB	TO	AO				Vidrat marró.
5	14003	FO	GIB	TO	AO				4 individus.
1	14003	VO	GRE	TO	AO				Vidrat marró.
3	14003	VO	OLL	TO	AO				Vidrat marró.
14	14003	VO	PAT	TO	AO				9 individus. Vidrat marró.
1	14003	NA	SET	TO	AO				Vidrat marró.
1	14003	PS	TAP	TO	AO				Vidrat marró.
1	14003	AG	TAP	TO	AO				Vidrat marró.
1	14003	VO	TAP	TO	AO				Vidrat marró.
2	14005	SF	FIN	TO	GR				
2	14005	VO	OLL	TO	GR				
1	14005	FO	OLL	TO	GR				
1	14005	AG	TAP	TO	GR				
2	14100	VO	ESC	TO	AO			VI	VI
1	14100	FO	ESC	TO	AO				VI
1	14100	VO	TAL	TO	AO				VI
1	14102	FO	PAT	TO	AO				2º 1/2 XV-XVI
2	14103	PE	PAT	TO	AO				Cercle concèntric.
2	14103	VO	PAT	TO	AO				XVIII-XIX
2	14103	VO	PAT	TO	AO				1 indiv. Dec. arbre i dues lletres.
6	14103	SF	PAT	TO	AO				
1	14103	PE	PAT	TO	AO				f. XIX-XX

Àmbit: UE: 2208

Sector:

Àrea:

Num. Frag.	Class.	Def.Frag.	Tipo.	Tècnica	Pasta	Decoració		Acabats		Cronologia	Observacions
						Int.	Ext.	Int.	Ext.		
2	14120	VO	PAT	TO	AO					1620-1670	
1	14255	VO	PAT	TO	AO					XIV	Orla 7.
1	14255	VO	PAT	TO	AO					XIV	Orla 5.
2	14255	VO	PAT	TO	AO					XIV	1 individu.
2	14255	PE	PAT	TO	AO					XIV	1 individu. Motiu estel.
1	14255	VO	PAT	TO	AO					XIV	
1	14255	PE	PAT	TO	AO					XIV	
3	14255	SF	PAT	TO	AO					XIV	2 individus.
3	14304	VO	GIB	TO	AO		VI			XVIII-XIX	Importació francesa.
1	20001		MON								
12	60051										

Àmbit: UE: 2209

Sector:

Àrea:

Num. Frag.	Class.	Def.Frag.	Tipo.	Tècnica	Pasta	Decoració		Acabats		Cronologia	Observacions
						Int.	Ext.	Int.	Ext.		
1	40008										Element arquitectònic finestra.
1	40008										Cilíndric.
1	40008		MOR								

Àmbit: UE: 2212

Sector:

Àrea:

Num. Frag.	Class.	Def.Frag.	Tipo.	Tècnica	Pasta	Decoració		Acabats		Cronologia	Observacions
						Int.	Ext.	Int.	Ext.		
1	13310	PI		TO	GO						

Àmbit: UE: 2227

Sector:

Àrea:

Num. Frag.	Class.	Def.Frag.	Tipo.	Tècnica	Pasta	Decoració		Acabats		Cronologia	Observacions
						Int.	Ext.	Int.	Ext.		
1	14003	NA	BAC	TO	AO			VI			Vidrat verd.
1	14003	NA	FIN	TO	AO			VI	VI		Vidrat verd.
1	14003	SF	FIN	TO	AO			VI			Vidrat verd.

Àmbit: UE: 2230

Sector:

Àrea:

Num. Frag.	Class.	Def.Frag.	Tipo.	Tècnica	Pasta	Decoració		Acabats		Cronologia	Observacions
						Int.	Ext.	Int.	Ext.		
1	14002	SF	FIN	TO	AO						
3	14003	PE	GIB	TO	AO			VI			1 individu. Vidrat verd.
2	14003	VO	OLL	TO	AO			VI	VI		Vidrat marró.
1	14005	VO	OLL	TO	GR						
2	14005	SF	OLL	TO	GR						
1	14100	VO	ESC	TO	AO			VI	VI		

Àmbit: UE: 2230

Sector:

Àrea:

Num. Frag.	Class.	Def.Frag.	Típo.	Tècnica	Pasta	Decoració		Acabats		Cronologia	Observacions
						Int.	Ext.	Int.	Ext.		
2	14104	SF	PAT	TO	AO					1ª 1/2 XVII	
1	14214	PE	PAT	TO	AO					XV	Motiu este.
2	14255	PE	PAT	TO	AO					XIV	Motiu heràldic.
1	20001		AGU								
1	20001		MON								
2	20001		MON								

Àmbit: UE: 2231

Sector:

Àrea:

Num. Frag.	Class.	Def.Frag.	Típo.	Tècnica	Pasta	Decoració		Acabats		Cronologia	Observacions
						Int.	Ext.	Int.	Ext.		
2	14002	VO	FIN	TO	AO						
1	14002	PE	FIN	TO	AO						
2	14002	SF	FIN	TO	AO						
1	14002	SF	FIN	TO	GR						
1	14003	NA	FIN	TO	AO		VI		VI		Vidrat verd.
1	14003	SF	FIN	TO	AO		VI		VI		Vidrat verd.
1	20001		ATI								
1	60051										

Àmbit: UE: 2232

Sector:

Àrea:

Num. Frag.	Class.	Def.Frag.	Típo.	Tècnica	Pasta	Decoració		Acabats		Cronologia	Observacions
						Int.	Ext.	Int.	Ext.		
1	14002	VO	TEN	TO	AO						
1	50035	PS		TO	AO		VI		VI		Vidrat verd.

Àmbit: UE: 2235

Sector:

Àrea:

Num. Frag.	Class.	Def.Frag.	Típo.	Tècnica	Pasta	Decoració		Acabats		Cronologia	Observacions
						Int.	Ext.	Int.	Ext.		
4	60051										

Àmbit: UE: 2238

Sector:

Àrea:

Num. Frag.	Class.	Def.Frag.	Típo.	Tècnica	Pasta	Decoració		Acabats		Cronologia	Observacions
						Int.	Ext.	Int.	Ext.		
1	14002	VO	FIN	TO	AO						
2	14002	PS	FIN	TO	AO						
1	14002	FO	FIN	TO	GO						
2	14002	NA	FIN	TO	AO						
3	14002	SF	FIN	TO	GO						Marques pintades en vermell.
27	14002	SF	FIN	TO	AO						
1	14002	VO	GER	TO	AO						

Àrea:

Sector:

Àmbit:

UE: 2238

Num. Frag.	Class.	Def.Frag.	Tipo.	Tècnica	Pasta	Decoració		Acabats		Cronologia	Observacions
						Int.	Ext.	Int.	Ext.		
1	14002	VO	OLL	TO	GO						
2	14002	FO	OLL	TO	GO						
1	14002	FO	TEN	TO	AO						Marques pintades en vermell.
4	14002	SF	TEN	TO	AO						Marques pintades en vermell.
2	14003	VO	BOL	TO	AO			VI	VI		Vidrat verd.
2	14003	PE	CAT	TO	AO				VI		Vidrat verd.
4	14003	VO	CSS	TO	AO			VI	VI		Vidrat marró.
2	14003	SF	FIN	TO	AO						
4	14003	NA	FIN	TO	AO						
3	14003	PE	FIN	TO	AO						
1	14003	FO	FIN	TO	AO						
3	14003	BE	FIN	TO	AO				VI		Vidrat verd.
28	14003	SF	FIN	TO	AO						
1	14003	VO	MOR	TO	AO			VI	VI		Vidrat verd.
14	14003	VO	OLL	TO	AO			VI	VI		8 indiv. Vidrat marró.
2	14003	NA	OLL	TO	AO			VI	VI		Vidrat marró.
18	14003	SF	OLL	TO	AO			VI	VI		Vidrat marró.
1	14003	VO	POA	TO	AO			VI	VI		Vidrat verd.
2	14003	NA	POA	TO	AO			VI	VI		Vidrat verd.
2	14003	BE	POA	TO	AO				VI		Vidrat verd.
1	14003	VO	TAP	TO	AO				VI		Vidrat marró.
6	14005	SF	FIN	TO	GR						
1	14005	FO	FOG	TO	GR						
7	14005	SF	OLL	TO	GR						
1	14100	PS	ESC	TO	AO			VI	VI		
2	14100	SF	FIN	TO	AO			VI	VI		
1	14100	VO	PAT	TO	AO			VI	VI		
1	14100	FO	PAT	TO	AO			VI	VI		
2	14102	VO	PAT	TO	AO					2ª 1/2 XV-XVI	Motiu alàfies.
1	14102	VO	PAT	TO	AO					2ª 1/2 XV-XVI	Motiu espiral.
3	14102	VO	PAT	TO	AO					2ª 1/2 XV-XVI	Linies concèntriques.
7	14102	VO	PAT	TO	AO					2ª 1/2 XV-XVI	
2	14102	PE	PAT	TO	AO					2ª 1/2 XV-XVI	Motiu palmetes.
4	14102	PE	PAT	TO	AO					2ª 1/2 XV-XVI	
5	14102	SF	PAT	TO	AO					2ª 1/2 XV-XVI	
1	14102	PE	PAT	TO	AO					2ª 1/2 XV-p. XVI	Motiu falguera.
2	14128	VO	PAT	TO	AO					XV	Motiu alàfies.
1	14128	PS	ESC	TO	AO					XV	Motiu estel.
1	14214	SF	ESC	TO	AO					XV	Motiu fulles de julivert.
1	14255	VO	PAT	TO	AO					XIV	Orla 4.

Àrea: UE: 2238

Àmbit:

Sector:

Num. Frag.	Class.	Def.Frag.	Típo.	Tècnica	Pasta	Decoració		Acabats		Cronologia	Observacions
						Int.	Ext.	Int.	Ext.		
1	14255	VO	PAT	TO	AO					XIV	Oria 2.
2	15000	PS	BLA								
1	20001		SIV								
2	1	20001	MON								
2	20002		ATI								
2	20002		CLA								
41	60051										

Àrea: UE: 2241

Àmbit:

Sector:

Num. Frag.	Class.	Def.Frag.	Típo.	Tècnica	Pasta	Decoració		Acabats		Cronologia	Observacions
						Int.	Ext.	Int.	Ext.		
1	14003	SF	FIN	TO	AO			VI			Vidrat verd.
1	14005	BE	CAT	TO	AR						
2	14005	SF	FIN	TO	AR						
1	14253	VO	TAP	TO	AO				XV		Paterna-Manises.

Àrea: UE: 2247

Àmbit:

Sector:

Num. Frag.	Class.	Def.Frag.	Típo.	Tècnica	Pasta	Decoració		Acabats		Cronologia	Observacions
						Int.	Ext.	Int.	Ext.		
2	14003	VO	SEV	TO	AO			VI	VI		Vidrat groc.
1	14005	SF	FIN	TO	AR						
1	14101	VO	PAT	TO	AO						
1	14101	SF	PAT	TO	AO						
1	20001		ATI								
1	20001		ATI								
1	20001		MON								
2	1	20001	MON								
3	1	20001	MON								
4	1	20001	MON								
1	30000	VO	AMP								
1	60051										

Àrea: UE: 2250

Àmbit:

Sector:

Num. Frag.	Class.	Def.Frag.	Típo.	Tècnica	Pasta	Decoració		Acabats		Cronologia	Observacions
						Int.	Ext.	Int.	Ext.		
1	1	20001	MON								

Àrea: UE: 2251

Àmbit:

Observacions

Àrea: UE: 2251

Àmbit:

Observacions

Num. Frag.	Class.	Def.Frag.	Tipo.	Tècnica	Pasta	Decoració	Acabats	Cronologia	Observacions
						Int.	Ext.		
2	1	14002	PE	FIN	TO	AO			Decorada amb manganès.
1	2	14059	VO	TO	AO			2ª 1/2 X	1 indiv. Ataïfor. Bandes verdes.

Àrea: UE: 2254

Àmbit:

Observacions

Num. Frag.	Class.	Def.Frag.	Tipo.	Tècnica	Pasta	Decoració	Acabats	Cronologia	Observacions
						Int.	Ext.		
	1	14003	VO	FIN	TO	AO	VI		Vidrat marró.
	1	14103	SF	PAT	TO	AO		f. XVI-XVII	

Àrea: UE: 2255

Àmbit:

Observacions

Num. Frag.	Class.	Def.Frag.	Tipo.	Tècnica	Pasta	Decoració	Acabats	Cronologia	Observacions
						Int.	Ext.		
	1	14002	VO	GIB	TO	AO			

Àrea: UE: 2259

Àmbit:

Observacions

Num. Frag.	Class.	Def.Frag.	Tipo.	Tècnica	Pasta	Decoració	Acabats	Cronologia	Observacions
						Int.	Ext.		
	1	14002	FO	FIN	TO	AO			
	12	14002	SF	FIN	TO	AO			
	1	14003	VO	ESC	TO	AO	VI		Vidrat groc.
	1	14003	SF	FIN	TO	AO	VI		Vidrat groc.
	1	14003	VO	SEV	TO	AO	VI		Vidrat groc.
	1	14005	SF	OLL	TO	GR			
	1	14100	VO	PAT	TO	AO	VI	VI	
	1	14100	SF	PAT	TO	AO	VI	VI	
	3	60051							

Àrea: UE: 2260

Àmbit:

Observacions

Num. Frag.	Class.	Def.Frag.	Tipo.	Tècnica	Pasta	Decoració	Acabats	Cronologia	Observacions
						Int.	Ext.		
	1	20001		P/A					

Àrea: UE: 2261

Àmbit:

Observacions

Num. Frag.	Class.	Def.Frag.	Tipo.	Tècnica	Pasta	Decoració	Acabats	Cronologia	Observacions
						Int.	Ext.		
	2	14002	SF	FIN	TO	AO			



Àmbit: UE: 2272

Àmbit: UE: 2272

Sector:

Àrea:

Num. Frag.	Class.	Def.Frag.	Tipo.	Tècnica	Pasta	Decoració		Acabats		Cronologia	Observacions
						Int.	Ext.	Int.	Ext.		

Àmbit: UE: 2272

Àmbit: UE: 2272

Sector:

Àrea:

Num. Frag.	Class.	Def.Frag.	Tipo.	Tècnica	Pasta	Decoració		Acabats		Cronologia	Observacions
						Int.	Ext.	Int.	Ext.		

6	14002	SF	FIN	TO	AO						
1	14003	SF	FIN	TO	AO		VI				Vidrat verd.

Àmbit: UE: 2273

Àmbit: UE: 2273

Sector:

Àrea:

Num. Frag.	Class.	Def.Frag.	Tipo.	Tècnica	Pasta	Decoració		Acabats		Cronologia	Observacions
						Int.	Ext.	Int.	Ext.		

1	13050	SF	FIN	TO	AO						
2	13250	VO	FIN	TO	AO						
15	13250	SF	FIN	TO	AO						
9	13251	SF	FIN	TO	GR						
1	13251	VO	OLL	TO	GR						
10	60051										

Àmbit: UE: 2275

Àmbit: UE: 2275

Sector:

Àrea:

Num. Frag.	Class.	Def.Frag.	Tipo.	Tècnica	Pasta	Decoració		Acabats		Cronologia	Observacions
						Int.	Ext.	Int.	Ext.		

3	14003	SF	FIN	TO	AO		VI				Vidrat marró.
---	-------	----	-----	----	----	--	----	--	--	--	---------------

Àmbit: UE: 2278

Àmbit: UE: 2278

Sector:

Àrea:

Num. Frag.	Class.	Def.Frag.	Tipo.	Tècnica	Pasta	Decoració		Acabats		Cronologia	Observacions
						Int.	Ext.	Int.	Ext.		

1	14003	PE	FIN	TO	AO		VI				Vidrat groc.
3	14100	VO	FIN	TO	AO		VI	VI			I individu.

Àmbit: UE: 2282

Àmbit: UE: 2282

Sector:

Àrea:

Num. Frag.	Class.	Def.Frag.	Tipo.	Tècnica	Pasta	Decoració		Acabats		Cronologia	Observacions
						Int.	Ext.	Int.	Ext.		

5	14002	SF	FIN	TO	AO						
11	14005	SF	FIN	TO	GR						
1	20001		CLA								
8	20002		ESR								
1	20002		P/A								
10	60051										



Àrea: UE: 2285

Àmbit:

Sector:

Num. Frag.	Class.	Def.Frag.	Tipo.	Tècnica	Pasta	Decoració		Acabats		Cronologia	Observacions
						Int.	Ext.	Int.	Ext.		

Àrea: UE: 2285

Àmbit:

Sector:

Num. Frag.	Class.	Def.Frag.	Tipo.	Tècnica	Pasta	Decoració		Acabats		Cronologia	Observacions
						Int.	Ext.	Int.	Ext.		

1	20001		CLA								
1	20002		ANE								

Àrea: UE: 2288

Àmbit:

Sector:

Num. Frag.	Class.	Def.Frag.	Tipo.	Tècnica	Pasta	Decoració		Acabats		Cronologia	Observacions
						Int.	Ext.	Int.	Ext.		

1	14005	SF	FIN	TO	GR						
---	-------	----	-----	----	----	--	--	--	--	--	--

Àrea: UE: 2290

Àmbit:

Sector:

Num. Frag.	Class.	Def.Frag.	Tipo.	Tècnica	Pasta	Decoració		Acabats		Cronologia	Observacions
						Int.	Ext.	Int.	Ext.		

6	13250	SF	FIN	TO	AO					3 individus.	
1	13258	VO	TAP	TO	AO						

Àrea: UE: 2291

Àmbit:

Sector:

Num. Frag.	Class.	Def.Frag.	Tipo.	Tècnica	Pasta	Decoració		Acabats		Cronologia	Observacions
						Int.	Ext.	Int.	Ext.		

1	14003	SF	FIN	TO	AO				VI	Vidrat verd.	
---	-------	----	-----	----	----	--	--	--	----	--------------	--

Àrea: UE: 2297

Àmbit:

Sector:

Num. Frag.	Class.	Def.Frag.	Tipo.	Tècnica	Pasta	Decoració		Acabats		Cronologia	Observacions
						Int.	Ext.	Int.	Ext.		

4	13250	SF	FIN	TO	AO						
1	14003	SF	FIN	TO	AO				VI	Vidrat marró.	
1	14005	VO	OLL	TO	GR						

Àrea: UE: 2298

Àmbit:

Sector:

Num. Frag.	Class.	Def.Frag.	Tipo.	Tècnica	Pasta	Decoració		Acabats		Cronologia	Observacions
						Int.	Ext.	Int.	Ext.		

1	14003	VO	BAC	TO	AO			VI		Vidrat marró.	
1	14003	SF	FIN	TO	AO				VI	Vidrat marró.	
1	14003	FO	OLL	TO	AO			VI		Vidrat marró.	
2	14108	PE	PAT	TO	AO					2 <sup>a</sup> 1/2 XIX	
1	50033	VO		MO	AO					p. XVII	

Àrea: UE: 2299

Àmbit:

Num. Frag. Class. Def.Frag. Tipo. Tècnica Pasta Acabats Observacions

Àrea: UE: 2299

Àmbit:

Num. Frag. Class. Def.Frag. Tipo. Tècnica Pasta Acabats Observacions

Num. Frag.	Class.	Def.Frag.	Tipo.	Tècnica	Pasta	Acabats	Observacions
3	14003	SF	FIN	TO	AO	VI	Vidrat marró.
1	14102	VO	PAT	TO	AO		2ª 1/2 XV-XVI
1	14102	SF	PAT	TO	AO		2ª 1/2 XV-XVI

Àrea: UE: 2308

Àmbit:

Num. Frag. Class. Def.Frag. Tipo. Tècnica Pasta Acabats Observacions

Num. Frag.	Class.	Def.Frag.	Tipo.	Tècnica	Pasta	Acabats	Observacions
7	13250	SF	FIN	TO	AO		
1	13300	SF		TO	AO		
2	14002	SF	OLL	TO	GO		Alt medieval
1	14005	VO	OLL	TO	GR		Alt medieval
12	14005	SF	OLL	TO	GR		Alt medieval
25	60051						

Àrea: UE: 2309

Àmbit:

Num. Frag. Class. Def.Frag. Tipo. Tècnica Pasta Acabats Observacions

Num. Frag.	Class.	Def.Frag.	Tipo.	Tècnica	Pasta	Acabats	Observacions
1	13258	VO	TAP	TO	AO		
1	13300	PI		TO	AO		
2	14002	NA	FIN	TO	GO		Alt medieval
2	14002	FO	FIN	TO	AO		
1	14002	NA	SIT	TO	GO	ES	Alt medieval
2	14002	SF	SIT	TO	GO	ES	Alt medieval
15	14005	SF	FIN	TO	GO		Alt medieval
4	14005	VO	OLL	TO	GR		Alt medieval
1	14005	VO	OLL	TO	GR		Alt medieval
1	15000	SF	FIN	TO	GO		
18	60051						
1	60054						

Àrea: UE: 2311

Àmbit:

Num. Frag. Class. Def.Frag. Tipo. Tècnica Pasta Acabats Observacions

Num. Frag.	Class.	Def.Frag.	Tipo.	Tècnica	Pasta	Acabats	Observacions
1	13100	SF		TO	AO		
1	14002	FO	FIN	TO	AO		
1	14002	PE	FIN	TO	AO		

Decoració Acabats Cronologia Observacions

Num. Frag.	Class.	Def.Frag.	Tipo.	Tècnica	Pasta	Int.	Ext.	Int.	Ext.	Cronologia	Observacions
2	14003	BR	CAT	TO	AO				VI	1 indiv. Vidrat verd.	
1	14003	VO	FIN	TO	AO				VI	Vidrat negre.	
14	14003	SF	FIN	TO	AO						
1	14003	VO	GIB	TO	AO			VI		Vidrat marró.	
2	14003	VO	PAT	TO	AO			VI		Vidrat marró.	
1	14003	VO	TAP	TO	AO			VI		Vidrat marró.	
4	14003	FO	TES	TO	AO						
13	14003	SF	TES	TO	AO			VI		Vidrat marró.	
3	14005	SF	FIN	TO	GR						
1	14106	VO	PAT	TO	AO					f. XVIII	
1	14108	VO	PAT	TO	AO					1ª 1/2 XIX	
1	14108	SF	PAT	TO	AO					1ª 1/2 XIX	
2	14304	NA	FIN	TO	AO				VI	XVIII-XIX	Importació francesa
1	20001										Cartutxo.
5	20001										Tub.
5	20001										Tub.
1	20001										Agafador.
15	20001										Fil ferro.
1	20001										Cable.
2	20001										Tap.
1	20001										Relloige.
1	20001										Tapadora.
7	20001		ANE								
14	20001		ATI								
1	20001		BAL								
3	20001		BOT								
3	20001		ESC								
8	20001		PLC								
1	20001		XIN								
1	20002										Llima.
4	20002										Cargol.
1	20002										Femella.
5	20002		ATI								
3	20002		BRR								
2	20002		CLA								
3	20002		PLC								
36	20005										Segell
6	20005		ATI								
1	20005		ATI								
1	20005		BAL								

Àmbit: UE: 2311

Sector:

Àrea:

Num. Frag.	Class.	Def.Frag.	Típo.	Tècnica	Pasta	Decoració		Acabats		Cronologia	Observacions
						Int.	Ext.	Int.	Ext.		
3	20005		DEN								
1	20005		ESC							Mà	
1	20005		PLC							Quadrades.	
4	20005		PLC							Rodones.	
1	20005		TAP								
11	20005		TUB								
1	20007									Tapadora.	
1	20007									Tap.	
2	20007		ANE								
1	20007		ATI								
15	20007		BRR								
1	20007		PJA								
1	30000		BOL								
1	30000		DEN								
2	30000	VO	VIN								
2	60004		FFI								
4	60051										

Àmbit: UE: 2317

Sector:

Àrea:

Num. Frag.	Class.	Def.Frag.	Típo.	Tècnica	Pasta	Decoració		Acabats		Cronologia	Observacions
						Int.	Ext.	Int.	Ext.		
2	14002	VO	CSS	TO	GO						1 individu.
5	14002	FO	CSS	TO	GO						
13	14002	SF	CSS	TO	GO						
3	14002	SF	FIN	TO	AO						
1	14002	VO	TEN	TO	AO						
1	14003	SF	FIN	TO	AO				VI		Vidrat marró.
1	14003	VO	GER	TO	AO				VI		Vidrat verd.
1	14003	VO	TAP	TO	AO			VI	VI		Vidrat marró.
1	14101	VO	ESC	TO	AO						Decoració en blau.
2	20001		ATI								
5	20001		PLC								
1	20001		SIV								
1	20002		ATI								
1	20007		MON								
2	30000	VO	VIN								1 indiv. Color groc.
2	30000	SF	VIN								Color negre.
1	50029	PS		MO	GO						
57	60051										
1	60054										

Àrea: UE: 2323

Àmbit:

Sector:

Àrea:

Num. Frag. Class. Def.Frag. Tipo. Tècnica Pasta Decoració Acabats Observacions

Àrea: UE: 2323

Àmbit:

Sector:

Àrea:

Num. Frag. Class. Def.Frag. Tipo. Tècnica Pasta Decoració Acabats Observacions

Num. Frag.	Class.	Def.Frag.	Tipo.	Tècnica	Pasta	Decoració	Acabats	Observacions
Int.	Ext.	Int.	Ext.	Int.	Ext.	Int.	Ext.	
1	14002	FO	FIN	TO	AO			
1	14002	VO	FIN	TO	AO			
14	14002	SF	FIN	TO	AO			
1	14003	NA	CAT	TO	AO	VI	VI	Vidrat marró.
1	14003	BR	CAT	TO	AO		VI	Vidrat marró.
4	14003	VO	FIN	TO	AO			
1	14003	FO	FIN	TO	AO	VI		Vidrat marró.
1	14003	PE	FIN	TO	AO	VI	VI	Vidrat groc.
1	14003	NA	FIN	TO	AO	VI	VI	Vidrat marró.
41	14003	SF	FIN	TO	AO			
1	14003	VO	OLL			VI	VI	Vidrat marró.
1	14003	VO	TAP	TO	AO	VI	VI	Vidrat groc.
2	14005	SF	FIN	TO	AR			
1	14103	PE	TAS	TO	AO			
1	14108	SF	PAT	TO	AO			
1	14304	PE	FIN	TO	AO		VI	1ª 1/2 XIX
6	14304	SF	FIN	TO	AO		VI	XVIII-XIX
1	14304	VO	FIN	TO	AO		VI	Importació francesa.
10	60051						VI	Importació francesa.
							VI	Importació francesa.
							VI	Importació francesa.

Àrea: UE: 2332

Àmbit:

Sector:

Àrea:

Num. Frag. Class. Def.Frag. Tipo. Tècnica Pasta Decoració Acabats Observacions

Num. Frag.	Class.	Def.Frag.	Tipo.	Tècnica	Pasta	Decoració	Acabats	Observacions
Int.	Ext.	Int.	Ext.	Int.	Ext.	Int.	Ext.	
1	14002	VO	FIN	TO	AO			
1	14003	SF	FIN	TO	AO		VI	Vidrat groc.
1	14102	SF	PAT	TO	AO			2ª 1/2 XV-XVI
2	14103	VO	PAT	TO	AO			XVII
2	14103	SF	PAT	TO	AO			XVII
1	50033	SF		MO	AO			En groc.

Àrea: UE: 2335

Àmbit:

Sector:

Àrea:

Num. Frag. Class. Def.Frag. Tipo. Tècnica Pasta Decoració Acabats Observacions

Num. Frag.	Class.	Def.Frag.	Tipo.	Tècnica	Pasta	Decoració	Acabats	Observacions
Int.	Ext.	Int.	Ext.	Int.	Ext.	Int.	Ext.	
2	14002	SF	FIN	TO	AO			
1	14002	VO	GIB	TO	AO			
4	14003	SF	FIN	TO	AO			

Àrea: UE: 2335

Àmbit:

Sector:

Num. Frag.	Class.	Def.Frag.	Típo.	Tècnica	Pasta	Decoració		Acabats		Cronologia	Observacions
						Int.	Ext.	Int.	Ext.		
1	14003	VO	GIB	TO	AO			VI		Vidrat verd.	

Àmbit: UE: 2337

Àmbit:

Sector:

Num. Frag.	Class.	Def.Frag.	Típo.	Tècnica	Pasta	Decoració		Acabats		Cronologia	Observacions
						Int.	Ext.	Int.	Ext.		
1	20002									Frontissa.	
1	20002									Destrall.	
1	20002		ATI								
2	50032			MO	AO					En groc.	

Àmbit: UE: 2338

Àmbit:

Sector:

Num. Frag.	Class.	Def.Frag.	Típo.	Tècnica	Pasta	Decoració		Acabats		Cronologia	Observacions
						Int.	Ext.	Int.	Ext.		
17	14002	SF	FIN	TO	GO						
2	14002	VO	FIN	TO	AO						
7	14002	FO	FIN	TO	AO						
1	14002	PE	FIN	TO	AO						
11	14003	SF	FIN	TO	AO						
1	14003	VO	GIB	TO	AO			VI		Vidrat groc.	
5	14005	SF	FIN	TO	AR						
1	14100	SF	FIN	TO	AO		VI	VI			
40	60051										
1	60052									Ostres.	

Àmbit: UE: 2341

Àmbit:

Sector:

Num. Frag.	Class.	Def.Frag.	Típo.	Tècnica	Pasta	Decoració		Acabats		Cronologia	Observacions
						Int.	Ext.	Int.	Ext.		
1	14003	NA	BAC	TO	AO			VI	VI	Vidrat groc.	
3	14003	SF	BAC	TO	AO			VI	VI	Vidrat groc.	
5	14003	VO	CSS	TO	AO			VI		Vidrat marró.	
10	14003	SF	CSS	TO	AO			VI		Vidrat marró.	
1	14003	SF	FIN	TO	AO			VI		Vidrat verd.	
1	14003	BR	FIN	TO	AO				VI	Vidrat verd.	
1	14100	VO	PAT	TO	AO						
1	14400	SF	TAS	TO	AO						
2	40008									Arc.	
4	40008									1 indiv. Pila.	
5	40008									Carreus amb motlures.	
1	40008									Carreus amb forats.	
1	40008									Pila.	

Àmbit: UE: 2341

Sector:

Àrea:

Decoració Acabats Cronologia Observacions

Num. Frag.	Class.	Def.Frag.	Tipo.	Tècnica	Pasta	Int.	Ext.	Int.	Ext.	Cronologia	Observacions
2	50006										
3	50037	VO		MO	AO			XIX			1 indiv. Policroma.
4	50037	VO		MO	AO						Vela o cartabó.
3	50037	VO		MO	AO						En blau.

Àmbit: UE: 2343

Sector:

Àrea:

Decoració Acabats Cronologia Observacions

Num. Frag.	Class.	Def.Frag.	Tipo.	Tècnica	Pasta	Int.	Ext.	Int.	Ext.	Cronologia	Observacions
1	13108	VO		TO	AO						
2	13250	SF		TO	AO						
1	13251	SF		TO	GR						
1	30000	VO	VIN								
2	30000	SF	VIN								

Àmbit: UE: 2350

Sector:

Àrea:

Decoració Acabats Cronologia Observacions

Num. Frag.	Class.	Def.Frag.	Tipo.	Tècnica	Pasta	Int.	Ext.	Int.	Ext.	Cronologia	Observacions
1	14002	BE	CAT	TO	AO						
36	14002	SF	FIN	TO	AO						
1	14002	SF	FIN	TO	AO		PI				
5	14002	SF	TEN	TO	AO						
4	14002	VO	TEN	TO	AO						
4	14002	FO	TES	TO	AO						
6	14003	SF		TO	AO				VI		Vidrat marró.
14	14003	SF	FIN	TO	AO			VI			Vidrat marró.
7	14003	SF	FIN	TO	AO			VI			
3	14003	FO	FIN	TO	AO			VI			
3	14003	FO	FIN	TO	AO			VI			
1	14003	FO	FIN	TO	AO			VI			
4	14003	NA	GER	TO	AO			VI			
1	14003	NA	GET	TO	AO			VI			
2	14003	VO	GIB	TO	AO			VI			
1	14003	VO	GIB	TO	AO			VI			
3	14003	NA	GRR	TO	AO			VI			
6	14003	VO	GRR	TO	AO			VI			
1	14003	VO	GRR	TO	AO			VI			
4	14003	SF	MOR	TO	AO			VI			
1	14003	VO	MOR	TO	AO			VI			
1	14003	VO	MOR	TO	AO			VI			
1	14003	VO	OLL	TO	AO			VI			

Àrea:

Sector:

Àmbit:

UE: 2350

Num. Frag.	Class.	Def.Frag.	Tipo.	Tècnica	Pasta	Decoració		Acabats		Cronologia	Observacions
						Int.	Ext.	Int.	Ext.		
2	14003	SF	OLL	TO	AO			VI	VI		
1	14003	VO	PAT	TO	AO			VI	VI		Vidrat marró.
1	14003	VO	TAP	TO	AO			VI	VI		Vidrat verd.
2	14003	SF	TEN	TO	AO			VI			Vidrat turquesa.
1	14003	SF	TEN	TO	AO			VI			Vidrat turquesa.
1	14003	SF	TEN	TO	AO			VI			Vidrat turquesa.
15	14005	SF	FIN	TO	AR						
1	14005	FO	FIN	TO	AR						
4	14100	SF	FIN	TO	AO			VI	VI		
1	14100	FO	FIN	TO	AO			VI			
3	14100	VO	PAT	TO	AO			VI	VI		
1	14102	FO	ESC	TO	AO					2ª 1/2 XV-XVI	Decoració estel.
1	14102	FO	ESC	TO	AO					2ª 1/2 XV-XVI	Decoració geomètrica.
2	14102	SF	FIN	TO	AO					2ª 1/2 XV-XVI	Decoració linial.
2	14103	VO	ESC	TO	AO					XVII	
1	14103	SF	FIN	TO	AO					XVII	
1	14103	SF	FIN	TO	AO					XVII	Decoració linial.
1	14103	SF	FIN	TO	AO					XVII	Decoració geomètrica.
1	14109	VO	PAT	TO	AO			VI	VI	p. XVIII	
1	14125	VO	PAT	TO	AO					XVII	
1	14201	VO	ESC	TO	AO					XVII	Decoració linial.
1	14201	VO	FIN	TO	AO					XVII	Decoració franjes verticals.
1	14201	FO	PAT	TO	AO			VI	VI	XVI	Decoració en espiral.
1	14214	SF	PAT	TO	AO					XV	Decoració retícula i vegetal.
4	14253	SF	PAT	TO	AO					XV	Decoració vegetal i linial.
1	14255	PE	ESC	TO	AO					XIV	
1	14255	SF	ESC	TO	AO					XIV	Decoració ziga-zaga.
4	14255	SF	PAT	TO	AO					XIV	
1	14255	VO	PAT	TO	AO					XIV	Orla I.
1	14255	PE	PAT	TO	AO					XIV	
2	14304	SF	FIN	TO	AO			VI	VI		Importació francesa.
2	14304	VO	FIN	TO	AO			VI	VI		Importació francesa.
2	20001		AGU								
1	20001		ATI								
1	20001		MON								
1	20001		MON								
1	20002		CLA								
1	30000	SF									
1	30000	VO	VIN								
1	30000	NA	VIN								



Àrea: Sector: Àmbit: UE: 2350

Àrea: Sector: Àmbit: UE: 2352

Àrea: Sector: Àmbit: UE: 2353

Num. Frag.	Class.	Def.Frag.	Tipo.	Tècnica	Pasta	Decoració		Acabats		Cronologia	Observacions
						Int.	Ext.	Int.	Ext.		
4	60054										

Num. Frag.	Class.	Def.Frag.	Tipo.	Tècnica	Pasta	Decoració		Acabats		Cronologia	Observacions
						Int.	Ext.	Int.	Ext.		
1	14002	SF	FIN	TO	AO						
1	14002	VO	TES	TO	AO			PI			Decoració en verd.
3	14003	VO	CSS	TO	AO		VI				2 indiv. Vidrat marró.
2	14003	SF	FIN	TO	AO						
3	14003	VO	PAT	TO	AO		VI				Vidrat marró.
1	14003	VO	TAP	TO	AO		VI				Vidrat marró.
1	14005	SF	FIN	TO	AR						
1	14103	SF	PAT	TO	AO					f. XVI-XVII	
1	14104	SF	PAT	TO	AO					1ª 1/2 XVII	
1	50037	VO		MO	AO						Vela o cartabó.

Num. Frag.	Class.	Def.Frag.	Tipo.	Tècnica	Pasta	Decoració		Acabats		Cronologia	Observacions
						Int.	Ext.	Int.	Ext.		
1	13111	VO		TO	AO						
1	13258	VO	TAP	TO	AO						
25	14002	SF	FIN	TO	AO						
5	14002	VO	GIB	TO	AO						3 individus.
18	14002	SF	GIB	TO	AO						
1	14002	VO	OLL	TO	GO						
1	14002	SF	OLL	TO	GO						
3	14003	SF	FIN	TO	AO		VI				Vidrat turquesa.
1	14003	PE	GIB	TO	AO		VI				Vidrat verd.
1	14003	VO	GIB	TO	AO		VI				Vidrat verd.
1	14003	VO	GRE	TO	AO		VI				Vidrat marró.
1	14003	SF	OLL	TO	AO		VI				Vidrat marró.
4	14005	VO	OLL	TO	GR						
37	14005	SF	OLL	TO	GR						
1	14005	VO	PAT	TO	GR						XIV
2	14255	SF	PAT	TO	AO						
1	20002		ANE								
1	20002		ATI								
33	60051										
2	60054										

Àrea: UE: 2354

Àmbit:

Sector:

Àrea:

Num. Frag. Class. Def.Frag. Tipo. Tècnica Pasta Decoració Acabats Observacions

Àrea: UE: 2354

Àmbit:

Sector:

Àrea:

Num. Frag. Class. Def.Frag. Tipo. Tècnica Pasta Decoració Acabats Observacions

Num. Frag.	Class.	Def.Frag.	Tipo.	Tècnica	Pasta	Decoració	Acabats	Observacions
Int.	Ext.	Int.	Ext.	Int.	Ext.	Int.	Ext.	
1	13111	VO		TO	AO			
1	13115	FO		TO	AO			
7	13250			TO	AO			
2	13251			TO	GR			
7	13251	SF		TO	GR			
2	13258	VO		TO	AO			
1	13258	PE		TO	AO			
2	13258	SF		TO	AO			
3	13300	SF		TO	AO			
3	13312	SF		TO	AO			
1	15000	PS	DCT	TO	GR			
14	60051							

Àrea: UE: 2356

Àmbit:

Sector:

Àrea:

Num. Frag. Class. Def.Frag. Tipo. Tècnica Pasta Decoració Acabats Observacions

Num. Frag.	Class.	Def.Frag.	Tipo.	Tècnica	Pasta	Decoració	Acabats	Observacions
Int.	Ext.	Int.	Ext.	Int.	Ext.	Int.	Ext.	
1	13106	VO	DRAG.	TO	AO			Drag. 29-37
1	13258	SF		TO	AO			
2	14002	SF	FIN	TO	AO			
3	14003	VO	GIB	TO	AO	VI		Vidrat verd.
5	14003	SF	GIB	TO	AO	VI		Vidrat verd.
1	14005	VO	OLL	TO	GR			
1	14005	FO	OLL	TO	GR			
5	14005	SF	OLL	TO	GR			
1	15000	SF	ESR					
1	30000	SF	VIN					
10	60051							

Àrea: UE: 2358

Àmbit:

Sector:

Àrea:

Num. Frag. Class. Def.Frag. Tipo. Tècnica Pasta Decoració Acabats Observacions

Num. Frag.	Class.	Def.Frag.	Tipo.	Tècnica	Pasta	Decoració	Acabats	Observacions
Int.	Ext.	Int.	Ext.	Int.	Ext.	Int.	Ext.	
1	13106	SF		TO	AO			
1	13108	SF		TO	AO			
2	13250	SF		TO	AO			
2	13258	SF		TO	AO			
3	13300	SF		TO	AO			

Num. Frag.	Frag. Class.	Def.Frag.	Tipo.	Tècnica	Pasta	Decoració		Acabats		Cronologia	Observacions
						Int.	Ext.	Int.	Ext.		
1	13300	PI		TO	AO						
57	14002	SF	FIN	TO	GO						
7	14002	FO	FIN	TO	GO						
4	14002	SF	FIN	TO	AO						
1	14002	SF	FIN	TO	AO			EN			
1	14002	VO	FIN	TO	AO						
1	14002	BE	GER	TO	AO			EN	EN		
4	14002	SF	OLL	TO	AO						
1	14002	VO	OLL	TO	AO						
1	14002	VO	BOL	TO	AO						
2	14002	VO	OLL	TO	AO			EN	EN	Alt medieval.	
5	14002	VO	CSS	TO	AO					Alt medieval.	
8	14002	VO	OLL	TO	AO					Alt medieval.	
9	14002	VO	OLL	TO	AO					Alt medieval.	
10	14002	VO	OLL	TO	AO					Alt medieval.	
11	14002	VO	OLL	TO	AO					Alt medieval.	
12	14002	VO	OLL	TO	AO					Alt medieval.	
13	14002	VO	OLL	TO	AO					Alt medieval.	
14	14002	VO	OLL	TO	AO					Alt medieval.	
15	14002	SF	OLL	TO	AO					Alt medieval.	
16	14002	VO	OLL	TO	AO					Alt medieval.	
52	14005	SF	FIN	TO	GR						
2	14005	NA	FIN	TO	GR						
5	14005	FO	FIN	TO	GR						
1	14005	VO	GER	TO	AR						
2	14005	FO	OLL	TO	AO						
3	14005	NA	FIN	TO	AR					Alt medieval.	Decoració puntejat.
4	14005	VO	OLL	TO	AR					Alt medieval.	
6	14005	VO	OLL	TO	AR					Alt medieval.	
1	15000		DCT	TO	AO						Fritxa o tap.
1	20001		PLC								
1	30000	VO	VIN								
1	40000		MOR								
1	40001		ASC								
2	50015	VO		MO	GO						
9	60001										Marques de tall.
177	60001										
194	60054										Ostres.
14	60054										Cargol marí.

Àmbit: UE: 2359

Àmbit: UE: 2359

Sector:

Àrea:

Num. Frag.	Class.	Def.Frag.	Típo.	Tècnica	Pasta	Decoració		Acabats		Cronologia	Observacions
						Int.	Ext.	Int.	Ext.		
4	14002	SF	FIN	TO	GO						
5	14005	SF	FIN	TO	GR						
1	50029	VO		MO	GO						
2	60054										

Àmbit: UE: 2359

Àmbit: UE: 2359

Sector:

Àrea:

Num. Frag.	Class.	Def.Frag.	Típo.	Tècnica	Pasta	Decoració		Acabats		Cronologia	Observacions
						Int.	Ext.	Int.	Ext.		
2	14002	SF	FIN	TO	AO						
1	14002	PE	FIN	TO	AO						
20	14002	SF	FIN	TO	AO						
2	14003	SF	FIN	TO	AO						
1	14003	BR	FIN	TO	AO				VI		Vidrat marró.
2	14003	NA	FIN	TO	AO						
54	14003	SF	FIN	TO	AO						
1	14003	VO	OLL	TO	AO			VI			Vidrat marró.
5	14003	VO	PAT	TO	AO				VI		Vidrat marró.
5	14003	VO	TAP	TO	AO				VI		Vidrat marró.
3	14003	VO	TUP	TO	AO			VI	VI		I individu. Vidrat verd.
4	14005	SF	FIN	TO	AR						
1	14100	SF	FIN	TO	AO			VI	VI		
1	14103	OR	EOR	TO	AO					XVII	
1	14103	SF	PAT	TO	AO					XVII	
1	14104	SF	ESC	TO	AO					1ª 1/2 XVII	Orla roda de carreta.
2	14104	FO	ESC	TO	AO					1ª 1/2 XVII	I individu.
1	14104	FO	ESC	TO	AO					1ª 1/2 XVII	
3	14104	SF	ESC	TO	AO					1ª 1/2 XVII	
1	14114	VO	PAT	TO	AO					f. XVII-p.XVIII	Orla F.
1	14119	SF	PAT	TO	AO					1620-1670	
1	14119	FO	PAT	TO	AO					1620-1670	
1	14120	SF	ESC	TO	AO					1620-1670	
2	14120	VO	PAT	TO	AO					1620-1670	
3	14120	SF	PAT	TO	AO					1620-1670	
1	14300	SF	FIN	TO	AO						Motius vegetals en blau sobre blanc.
1	15000		DCT	TO	AO			VI	VI		Fitxa. Vidrat blanc.
1	50029	VO		MO	GO						

Àmbit: UE: 2360

Àmbit: UE: 2360

Sector:

Àrea:

Num. Frag.	Class.	Def.Frag.	Típo.	Tècnica	Pasta	Decoració		Acabats		Cronologia	Observacions
						Int.	Ext.	Int.	Ext.		
2	14002	SF	FIN	TO	AO						
1	14002	PE	FIN	TO	AO						
20	14002	SF	FIN	TO	AO						
2	14003	SF	FIN	TO	AO						
1	14003	BR	FIN	TO	AO						
2	14003	NA	FIN	TO	AO						
54	14003	SF	FIN	TO	AO						
1	14003	VO	OLL	TO	AO			VI			Vidrat marró.
5	14003	VO	PAT	TO	AO				VI		Vidrat marró.
5	14003	VO	TAP	TO	AO				VI		Vidrat marró.
3	14003	VO	TUP	TO	AO			VI	VI		I individu. Vidrat verd.
4	14005	SF	FIN	TO	AR						
1	14100	SF	FIN	TO	AO			VI	VI		
1	14103	OR	EOR	TO	AO					XVII	
1	14103	SF	PAT	TO	AO					XVII	
1	14104	SF	ESC	TO	AO					1ª 1/2 XVII	Orla roda de carreta.
2	14104	FO	ESC	TO	AO					1ª 1/2 XVII	I individu.
1	14104	FO	ESC	TO	AO					1ª 1/2 XVII	
3	14104	SF	ESC	TO	AO					1ª 1/2 XVII	
1	14114	VO	PAT	TO	AO					f. XVII-p.XVIII	Orla F.
1	14119	SF	PAT	TO	AO					1620-1670	
1	14119	FO	PAT	TO	AO					1620-1670	
1	14120	SF	ESC	TO	AO					1620-1670	
2	14120	VO	PAT	TO	AO					1620-1670	
3	14120	SF	PAT	TO	AO					1620-1670	
1	14300	SF	FIN	TO	AO						Motius vegetals en blau sobre blanc.
1	15000		DCT	TO	AO			VI	VI		Fitxa. Vidrat blanc.
1	50029	VO		MO	GO						

Àrea: UE: 2360

Àmbit:

Sector:

Num. Frag.	Class.	Def.Frag.	Tipo.	Tècnica	Pasta	Decoració		Acabats		Cronologia	Observacions
						Int.	Ext.	Int.	Ext.		
2	50037	SF		MO	AO						Vela o cartabó.
13	60051										
1	60054										

Àrea: UE: 2361

Àmbit:

Sector:

Num. Frag.	Class.	Def.Frag.	Tipo.	Tècnica	Pasta	Decoració		Acabats		Cronologia	Observacions
						Int.	Ext.	Int.	Ext.		
1	14005	FO	OLL	TO	GR						
5	14005	SF	OLL	TO	GR						
1	30000	VO	VIN								

Àrea: UE: 2363

Àmbit:

Sector:

Num. Frag.	Class.	Def.Frag.	Tipo.	Tècnica	Pasta	Decoració		Acabats		Cronologia	Observacions
						Int.	Ext.	Int.	Ext.		
1	14005	VO	OLL	TO	GR					Alt medieval.	
5	14005	SF	OLL	TO	GR					Alt medieval.	
2	60051										

Àrea: UE: 2366

Àmbit:

Sector:

Num. Frag.	Class.	Def.Frag.	Tipo.	Tècnica	Pasta	Decoració		Acabats		Cronologia	Observacions
						Int.	Ext.	Int.	Ext.		
1	13106	SF		TO	AO						
1	14003	VO	FIN	TO	AO			VI	VI		Vidrat verd.
1	14003	SF	FIN	TO	AO			VI	VI		Vidrat marró.

Àrea: UE: 2374

Àmbit:

Sector:

Num. Frag.	Class.	Def.Frag.	Tipo.	Tècnica	Pasta	Decoració		Acabats		Cronologia	Observacions
						Int.	Ext.	Int.	Ext.		
2	14002	VO	OLL	TO	GO						I individu.
2	14002	SF	OLL	TO	GO						

Àrea: UE: 2376

Àmbit:

Sector:

Num. Frag.	Class.	Def.Frag.	Tipo.	Tècnica	Pasta	Decoració		Acabats		Cronologia	Observacions
						Int.	Ext.	Int.	Ext.		
3	13258	SF		TO	AO						
1	13300	PI		TO	GO						
3	13300	SF		TO	GO						
30	14002	SF	FIN	TO	GO						
3	14002	VO	OLL	TO	GO						Alt medieval.
2	14002	VO	OLL	TO	GO						

Àmbit: UE: 2376

Sector:

Àrea:

Num. Frag.	Class.	Def.Frag.	Típo.	Tècnica	Pasta	Decoració		Acabats		Cronologia	Observacions
						Int.	Ext.	Int.	Ext.		
1	14002	FO	OLL	TO	GO						
10	14005	VO	OLL	TO	GR				Alt medieval.		
3	14005	FO	OLL	TO	GR				Alt medieval.	1 individu.	
68	14005	SF	OLL	TO	GR				Alt medieval.		
1	2	14005	VO	OLL	GR				Alt medieval.		
2	9	14005	VO	OLL	GR				Alt medieval.	1 individu.	
1	15000		DCT	TO	GR				Alt medieval.	Fitxa.	
5	50015			MO	GO						
49	60051										
4	60054									Ostres.	

Àmbit: UE: 3002

Sector:

Àrea:

Num. Frag.	Class.	Def.Frag.	Típo.	Tècnica	Pasta	Decoració		Acabats		Cronologia	Observacions
						Int.	Ext.	Int.	Ext.		
1	13100	SF		TO	AO						
1	14002	FO	FIN	TO	AO						
2	14002	SF	FIN	TO	AO						
6	14002	VO	GES	TO	AO					4 individus.	
4	14002	FO	GES	TO	AO					Gran.	
3	14002	FO	GES	TO	AO					Mitja.	
1	14003	VO	FIN	TO	AO				VI	Vidrat marró.	
2	14003	NA	FIN	TO	AO		VI		VI	Vidrat verd.	
1	14003	BR	FIN	TO	AO				VI	Vidrat verd.	
24	14003	SF	FIN	TO	AO						
4	14003	PE	FIN	TO	AO						
2	14003	FO	FIN	TO	AO						
23	14003	SF	FIN	TO	AO						
2	14003	AN	FIN	TO	AO			VI		Vidrat verd.	
6	14003	SF	FIN	TO	AO						
1	14003	SF	GER	TO	AO			VI		Vidrat verd.	
4	14003	VO	GIB	TO	AO			VI	VI	2 individus. Vidrat marró.	
3	14003	VO	GIB	TO	AO			VI		Vidrat verd.	
1	14003	VO	MOR	TO	AO			VI	VI	Vidrat verd.	
1	14003	FO	MOR	TO	AO			VI	VI	Vidrat verd.	
2	14003	VO	PAT	TO	AO			VI		2 individus. Vidrat marró.	
1	14003	VO	PAT	TO	AO			VI	VI	Vidrat marró.	
1	14003	VO	POA	TO	AO			VI	VI	Vidrat verd.	
2	14005	SF	FIN	TO	GR						
4	14005	SF	FIN	TO	GR						
1	14005	FO	FOG	TO	GR						

Àmbit: UE: 3002

Sector:

Àrea:

Num. Frag.	Class.	Def.Frag.	Típo.	Tècnica	Pasta	Decoració		Acabats		Cronologia	Observacions
						Int.	Ext.	Int.	Ext.		
4	14100	SF	PAT	TO	AO			VI	VI		
1	14100	VO	TAL	TO	AO			VI	VI		
1	14102	FO	PAT	TO	AO					2ª 1/2 XV-XVI	
1	14120	VO	PAT	TO	AO					1620-1670	
1	14201	SF	PAT	TO	AO					XVI	
1	14255	SF	PAT	TO	AO					XIV	
1	14255	VO	PAT	TO	AO					XIV	Oria 3.
1	14255	VO	PAT	TO	AO					XIV	Oria 4.
1	14255	VO	PAT	TO	AO					XIV	
2	14255	FO	PAT	TO	AO					XIV	
2	14255	PS	TAL	TO	AO					XIV	1 individu.
1	14304	VO	GER	TO	AO			VI	VI		Importació francesa.
9	14304	SF	GER	TO	AO			VI	VI		Importació francesa.
1	20001		ATI								
1	20001		BOT								
11	20001		MON								
1	20002		ARC								
1	20002		ATI								
1	20002		ATI								
3	20002		PNY								
1	30000	FO	COP								
1	30000	CR	VIN								
1	40008	PS									Pica.
1	50031	SF		MO	AO						Blanca i blava.
5	50035	VO		MO	AO			VI	VI		Vidrat marró.
5	50037	VO		MO	AO						4 blanques i 1 negre.
1	50037	SF		MO	AO						Vela o cartabó.
5	60051										
3	60051										

Àmbit: UE: 3010

Sector:

Àrea:

Num. Frag.	Class.	Def.Frag.	Típo.	Tècnica	Pasta	Decoració		Acabats		Cronologia	Observacions
						Int.	Ext.	Int.	Ext.		
2	14002	SF	FIN	TO	AO						
2	14005	SF	FIN	TO	GR						
1	14400	VO	PAT	TO	AO					XIX-XX	
1	20006		MON								

Àrea: UE: 3015

Àmbit:

Sector:

Àrea:

Num. Frag. Class. Def.Frag. Tipo. Tècnica Pasta Acabats Observacions

Àrea: UE: 3015

Àmbit:

Sector:

Àrea:

Num. Frag. Class. Def.Frag. Tipo. Tècnica Pasta Acabats Observacions

Num. Frag.	Class.	Def.Frag.	Tipo.	Tècnica	Pasta	Decoració Int.	Decoració Ext.	Acabats Int.	Acabats Ext.	Cronologia	Observacions
1	14400	VO	PAT	TO	AO					XIX-XX	Decoració línies blaves i groques.
1	15000	FO	JOG	TO	AO				VI	XIX-XX	Vidrat verd.
1	50037	VO		MO	AO					XIX-XX	Motius florals.
1	50037			MO	AO					XIX-XX	Color verd i blanc.

Àrea: UE: 3019

Àmbit:

Sector:

Àrea:

Num. Frag. Class. Def.Frag. Tipo. Tècnica Pasta Acabats Observacions

Num. Frag.	Class.	Def.Frag.	Tipo.	Tècnica	Pasta	Decoració Int.	Decoració Ext.	Acabats Int.	Acabats Ext.	Cronologia	Observacions
1	14002	VO	FIN	TO	AO						
3	14002	SF	FIN	TO	AO						
1	14003	SF	FIN	TO	AO			VI	VI		Vidrat turquesa.
5	14005	SF	FIN	TO	GR						
1	60051										

Àrea: UE: 3023

Àmbit:

Sector:

Àrea:

Num. Frag. Class. Def.Frag. Tipo. Tècnica Pasta Acabats Observacions

Num. Frag.	Class.	Def.Frag.	Tipo.	Tècnica	Pasta	Decoració Int.	Decoració Ext.	Acabats Int.	Acabats Ext.	Cronologia	Observacions
18	14002	SF	FIN	TO	AO						
2	14003	SF	FIN	TO	AO						
1	14005	FO	FIN	TO	GR						
1	14005	VO	FIN	TO	GR						
15	14005	SF	FIN	TO	GR						

Àrea: UE: 3026

Àmbit:

Sector:

Àrea:

Num. Frag. Class. Def.Frag. Tipo. Tècnica Pasta Acabats Observacions

Num. Frag.	Class.	Def.Frag.	Tipo.	Tècnica	Pasta	Decoració Int.	Decoració Ext.	Acabats Int.	Acabats Ext.	Cronologia	Observacions
2	14003	SF	FIN	TO	AO			VI	VI		Vidrat marró.
1	14100	SF	PAT	TO	AO						
1	14255	PS	PAT	TO	AO					XIV	Orla 2. Motiu estel.

Àrea: UE: 3030

Àmbit:

Sector:

Àrea:

Num. Frag. Class. Def.Frag. Tipo. Tècnica Pasta Acabats Observacions

Num. Frag.	Class.	Def.Frag.	Tipo.	Tècnica	Pasta	Decoració Int.	Decoració Ext.	Acabats Int.	Acabats Ext.	Cronologia	Observacions
1	14002	FO	FIN	TO	AO						
5	14002	SF	FIN	TO	AO						
1	14003	SF	FIN	TO	AO			VI	VI		Vidrat verd.



Àrea: UE: 3030

Àmbit:

Sector:

Num. Frag.	Class.	Def.Frag.	Típo.	Tècnica	Pasta	Decoració		Acabats		Cronologia	Observacions
						Int.	Ext.	Int.	Ext.		
1	14003	VO	TAP	TO	AO			VI	VI	Vidrat marró.	
4	14005	SF	FIN	TO	GR						
1	20002		CLA								

Àrea: UE: 3041

Àmbit:

Sector:

Num. Frag.	Class.	Def.Frag.	Típo.	Tècnica	Pasta	Decoració		Acabats		Cronologia	Observacions
						Int.	Ext.	Int.	Ext.		
5	13250	SF	FIN	TO	AO						
1	13251	SF	FIN	TO	GR						
1	13258	SF	FIN	TO	AO						

Àrea: UE: 3046

Àmbit:

Sector:

Num. Frag.	Class.	Def.Frag.	Típo.	Tècnica	Pasta	Decoració		Acabats		Cronologia	Observacions
						Int.	Ext.	Int.	Ext.		
1	20001									Cullera.	
1	20006		MON								

Àrea: UE: 3051

Àmbit:

Sector:

Num. Frag.	Class.	Def.Frag.	Típo.	Tècnica	Pasta	Decoració		Acabats		Cronologia	Observacions
						Int.	Ext.	Int.	Ext.		
1	20001		ATI								
1	20001		MON								
1	20001		ANE								
2	60051										

Àrea: UE: 3055

Àmbit:

Sector:

Num. Frag.	Class.	Def.Frag.	Típo.	Tècnica	Pasta	Decoració		Acabats		Cronologia	Observacions
						Int.	Ext.	Int.	Ext.		
1	14003	VO	GIB	TO	AO			VI		Vidrat verd.	
2	30000	SF	VIN								

Àrea: UE: 3056

Àmbit:

Sector:

Num. Frag.	Class.	Def.Frag.	Típo.	Tècnica	Pasta	Decoració		Acabats		Cronologia	Observacions
						Int.	Ext.	Int.	Ext.		
1	14003	SF	FIN	TO	AO			VI		Vidrat marró.	
1	50037	SF		MO	AO						
16	60051										

Àrea: UE: 3057

Àmbit:

Sector:

Àrea:

Num. Frag.	Class.	Def.Frag.	Típo.	Tècnica	Pasta	Decoració		Acabats		Cronologia	Observacions
						Int.	Ext.	Int.	Ext.		
1	14002	SF	FIN	TO	AO						
7	14003	SF	FIN	TO	AO						
1	14003	VO	GIB	TO	AO			VI			Vidrat marró.
1	14003	VO	TAP	TO	AO			VI	VI		Vidrat marró.
1	14005	SF	CAT	TO	AR					XVII	Vilafranca.
1	14005	VO	FIN	TO	AR						
3	14005	SF	FIN	TO	AR						
3	14100	SF	FIN	TO	AO						
1	14100	VO	PAT	TO	AO						
4	14103	SF	FIN	TO	AO					XVII	
1	14114	SF	PAT	TO	AO					f. XVII- p. XVIII	Oria F.
1	60051										

Àmbit: UE: 3057

Àmbit:

Sector:

Àrea:

Num. Frag.	Class.	Def.Frag.	Típo.	Tècnica	Pasta	Decoració		Acabats		Cronologia	Observacions
						Int.	Ext.	Int.	Ext.		
1	14002	SF	FIN	TO	AO						
7	14003	SF	FIN	TO	AO						
1	14003	VO	GIB	TO	AO			VI			Vidrat marró.
1	14003	VO	TAP	TO	AO			VI	VI		Vidrat marró.
1	14005	SF	CAT	TO	AR					XVII	Vilafranca.
1	14005	VO	FIN	TO	AR						
3	14005	SF	FIN	TO	AR						
3	14100	SF	FIN	TO	AO						
1	14100	VO	PAT	TO	AO						
4	14103	SF	FIN	TO	AO					XVII	
1	14114	SF	PAT	TO	AO					f. XVII- p. XVIII	Oria F.
1	60051										

Àmbit: UE: 3058

Àmbit:

Sector:

Àrea:

Num. Frag.	Class.	Def.Frag.	Típo.	Tècnica	Pasta	Decoració		Acabats		Cronologia	Observacions
						Int.	Ext.	Int.	Ext.		
1	14002	SF	FIN	TO	AO						

Àmbit: UE: 3071

Àmbit:

Sector:

Àrea:

Num. Frag.	Class.	Def.Frag.	Típo.	Tècnica	Pasta	Decoració		Acabats		Cronologia	Observacions
						Int.	Ext.	Int.	Ext.		
1	14002	FO	FIN	TO	AO						
2	14002	SF	FIN	TO	AO						
2	14003	SF	FIN	TO	AO						
2	14005	VO	OLL	TO	GR						1 individu.
1	14005	SF	OLL	TO	GR						
2	14100	SF	FIN	TO	AO						
1	20001		CLA								

Àmbit: UE: 3072

Àmbit:

Sector:

Àrea:

Num. Frag.	Class.	Def.Frag.	Típo.	Tècnica	Pasta	Decoració		Acabats		Cronologia	Observacions
						Int.	Ext.	Int.	Ext.		
2	14003	SF	FIN	TO	AO						
1	14003	VO	PAT	TO	AO			VI			Vidrat marró.
4	14005	SF	CAT	TO	AR					XVII	3 individus. Vilafranca.
1	14305	SF	FIN	TO	AO					1575-1625	Blau sobre blau.

Àmbit: UE: 3077

Àmbit: UE: 3077

Sector:

Àrea:

Num. Frag.	Class.	Def.Frag.	Típo.	Tècnica	Pasta	Decoració		Acabats		Cronologia	Observacions
						Int.	Ext.	Int.	Ext.		
2	14002	SF	FIN	TO	AO						
6	20002		ATI								

Àmbit: UE: 3077

Àmbit: UE: 3077

Sector:

Àrea:

Num. Frag.	Class.	Def.Frag.	Típo.	Tècnica	Pasta	Decoració		Acabats		Cronologia	Observacions
						Int.	Ext.	Int.	Ext.		
2	14002	SF	FIN	TO	AO						
6	20002		ATI								

Àmbit: UE: 3078

Àmbit: UE: 3078

Sector:

Àrea:

Num. Frag.	Class.	Def.Frag.	Típo.	Tècnica	Pasta	Decoració		Acabats		Cronologia	Observacions
						Int.	Ext.	Int.	Ext.		
11	14002	SF	FIN	TO	AO						
1	14002	FO	GES	TO	AO						Mitja.
1	14002	PS	GES	TO	AO						Petit.
1	14002	PS	GES	TO	AO						Gran.
1	14003	FO	FIN	TO	AO				VI		Vidrat verd.
15	14003	SF	FIN	TO	AO						
2	14003	FO	TES	TO	AO			VI			Vidrat marró.
1	14005	VO	FIN	TO	GR						
2	60051										

Àmbit: UE: 3080

Àmbit: UE: 3080

Sector:

Àrea:

Num. Frag.	Class.	Def.Frag.	Típo.	Tècnica	Pasta	Decoració		Acabats		Cronologia	Observacions
						Int.	Ext.	Int.	Ext.		
3	14002	FO	BAC	TO	AO						1 individu.
1	14002	NA	FIN	TO	AO						
18	14002	SF	FIN	TO	AO						
3	14002	FO	GES	TO	AO						Gran.
1	14002	PS	GES	TO	AO						Mitja.
3	14002	FO	GES	TO	AO						2 indiv. Mija.
1	14002	PS	GES	TO	AO						Petit.
1	14002	FO	GES	TO	AO						Petit.
6	14002	VO	GES	TO	AO						
2	14002	VO	GES	TO	AO						1 individu. Gran.
1	14002	VO	OLL	TO	GO						
7	14003	SF	FIN	TO	AO						
1	14003	VO	TEN	TO	AO			VI			Vidrat groc.
1	14003	VO	TEN	TO	AO			VI	VI		Vidrat marró.
3	14005	NA	CAT	TO	AR						1 individu.
1	14005	SF	FIN	TO	GR						
1	14102	PE	PAT	TO	AO						2º 1/2 XV-XVI

Àrea: UE: 3080

Àmbit:

Sector:

Num. Frag.	Class.	Def.Frag.	Tipo.	Tècnica	Pasta	Decoració		Acabats		Cronologia	Observacions
						Int.	Ext.	Int.	Ext.		
1	14103	VO	PAT	TO	AO					XVII	
1	14103	SF	PAT	TO	AO					XVII	
1	60051										

Àrea: UE: 3086

Àmbit:

Sector:

Num. Frag.	Class.	Def.Frag.	Tipo.	Tècnica	Pasta	Decoració		Acabats		Cronologia	Observacions
						Int.	Ext.	Int.	Ext.		
1	14003	VO	GIB	TO	AO			VI	VI		
1	14003	PS	SEV	TO	AO			VI	VI		Vidrat marró.
2	20002		ATI								
1	30000	PI	VIN								

Àrea: UE: 3087

Àmbit:

Sector:

Num. Frag.	Class.	Def.Frag.	Tipo.	Tècnica	Pasta	Decoració		Acabats		Cronologia	Observacions
						Int.	Ext.	Int.	Ext.		
3	14103	SF	FIN	TO	AO			VI	VI		
2	14103	VO	PAT	TO	AO			VI	VI		
1	14120	VO	PAT	TO	AO			VI	VI	1620-1670	

Àrea: UE: 3091

Àmbit:

Sector:

Num. Frag.	Class.	Def.Frag.	Tipo.	Tècnica	Pasta	Decoració		Acabats		Cronologia	Observacions
						Int.	Ext.	Int.	Ext.		
25	14003	SF	GIB	TO	AO	IF		VI	VI		Vidrat verd.
10	14003	FO	TEN	TO	AO			VI	VI		Vidrat verd.
142	14003	SF	TEN	TO	AO			VI	VI		Vidrat verd.

Àrea: UE: 3092

Àmbit:

Sector:

Num. Frag.	Class.	Def.Frag.	Tipo.	Tècnica	Pasta	Decoració		Acabats		Cronologia	Observacions
						Int.	Ext.	Int.	Ext.		
1	14003	NA	FIN	TO	AO			VI	VI		
4	14003	VO	BOL	TO	AO			VI	VI		Vidrat marró.
1	20002		ATI								
1	50037	PS									

Àrea: UE: 3093

Àmbit:

Sector:

Num. Frag.	Class.	Def.Frag.	Tipo.	Tècnica	Pasta	Decoració		Acabats		Cronologia	Observacions
						Int.	Ext.	Int.	Ext.		
1	14003	NA	GRR	TO	AO			VI	VI		Vidrat verd.
1	14120	SF	PAT	TO	AO			VI	VI	1620-1670	

Àrea: Sector: UE: 3094

Àmbit:

Num. Frag. Class. Def.Frag. Tipo. Tècnica Pasta Acabats Cronologia Observacions

Àrea: Sector: UE: 3094

Àmbit:

Num. Frag. Class. Def.Frag. Tipo. Tècnica Pasta Acabats Cronologia Observacions

Num. Frag.	Class.	Def.Frag.	Tipo.	Tècnica	Pasta	Decoració		Cronologia	Observacions
						Int.	Ext.		
7	14002	SF	FIN	TO	AO				
1	14003	NA	FIN	TO	AO		VI		Vidrat verd.
1	14003	SF	FIN	TO	AO			VI	Vidrat verd.
5	14003	SF	FIN	TO	AO		VI		Vidrat marró.
1	14003	NA	GER	TO	AO		VI	VI	Vidrat marró.
2	14003	VO	GRR	TO	AO		VI		Vidrat marró.
4	14005	SF	FIN	TO	AR				
1	14100	VO	ESC	TO	AO		VI	VI	
2	14100	SF	FIN	TO	AO		VI	VI	
1	14100	SF	FIN	TO	AO		VI		
1	14103	SF	FIN	TO	AO		VI	VI	XVII
1	20001		AGU						
1	20001		ANE						
1	20001		MON						
2	20001		MON						
1	20002		ANE						
1	20002		ATI						

Àrea: Sector: UE: 3095

Àmbit:

Num. Frag. Class. Def.Frag. Tipo. Tècnica Pasta Acabats Cronologia Observacions

Num. Frag.	Class.	Def.Frag.	Tipo.	Tècnica	Pasta	Decoració		Cronologia	Observacions
						Int.	Ext.		
1	14002	FO	FIN	TO	AO				
2	14002	VO	GET	TO	AO				
1	14002	VO	GRR	TO	AO				
1	14002	SF	OLL	TO	AO				
1	14002	VO	SAF	TO	AO				
1	14003	BE	CAT	TO	AO		VI	VI	Vidrat verd.
3	14003	SF	FIN	TO	AO		VI		Vidrat marró.
1	14003	NA	FIN	TO	AO		VI	VI	Vidrat verd.
2	14003	VO	GIB	TO	AO		VI		Vidrat marró.
1	14003	VO	GIB	TO	AO		VI		Vidrat verd.
1	14003	FO	GIB	TO	AO		VI		Vidrat verd.
3	14003	SF	GIB	TO	AO		VI		Vidrat verd.
5	14003	SF	OLL	TO	AO		VI	VI	Vidrat verd.
1	14003	VO	OLL	TO	AO		VI	VI	Vidrat verd.
1	14003	SF	OLL	TO	AO		VI	VI	Vidrat marró.

Àmbit: UE: 3095

Sector:

Àrea:

Num. Frag.	Class.	Def.Frag.	Típo.	Tècnica	Pasta	Decoració		Acabats		Cronologia	Observacions
						Int.	Ext.	Int.	Ext.		
1	14003	VO	OLL	TO	AO			VI	VI	Vidrat marró.	
1	14003	VO	SEV	TO	AO			VI			
1	14003	VO	TEN	TO	AO			VI			
1	14003	VO	TEN	TO	AO			VI	VI	Vidrat marró.	
1	14005	SF	FIN	TO	AR						
1	14100	VO	ESC	TO	AO			VI			
1	14100	SF	FIN	TO	AO			VI			
1	14255	SF	PAT	TO	AO					Decoració vegetal.	
1	15000	ER									
1	20001		MON								
1	20002									Tub.	
6	20002		ATI								
2	50029	SF		MO	GO						
2	60051										

Àmbit: UE: 3103

Sector:

Àrea:

Num. Frag.	Class.	Def.Frag.	Típo.	Tècnica	Pasta	Decoració		Acabats		Cronologia	Observacions
						Int.	Ext.	Int.	Ext.		
2	14002	VO	FIN	TO	AO						
1	14002	NA	FIN	TO	AO						
6	14002	FO	FIN	TO	AO					4 individus.	
32	14002	SF	FIN	TO	AO						
16	14002	PS	GER	TO	AO					1 individu.	
2	14002	VO	GIB	TO	AO						
2	14002	VO	MOR	TO	AO						
24	14002	VO	OLL	TO	GO					15 individus.	
5	14002	FO	OLL	TO	GO						
126	14002	SF	OLL	TO	GO						
2	14003	VO	FIN	TO	AO						
3	14003	NA	FIN	TO	AO			VI	VI	Vidrat verd.	
3	14003	FO	FIN	TO	AO			VI	VI	Vidrat verd.	
18	14003	SF	FIN	TO	AO						
2	14003	FO	GER	TO	AO			VI		1 individu. Vidrat verd.	
10	14003	PS	GIB	TO	AO			VI		2 individus. Vidrat verd.	
10	14003	VO	GIB	TO	AO			VI		9 individus. Vidrat verd.	
4	14003	FO	GIB	TO	AO			VI		2 individus. Vidrat verd.	
9	14003	SF	GIB	TO	AO			VI		Vidrat verd.	
2	14003	VO	MOR	TO	AO			VI	VI	1 individu. Vidrat verd.	
4	14003	VO	OLL	TO	GO			VI	VI	Vidrat verd.	
21	14003	SF	OLL	TO	GR			VI	VI	Vidrat verd.	

Àmbit: UE: 3103

Sector:

Àrea:

Decoració Acabats Cronologia Observacions

Num. Frag.	Class.	Def.Frag.	Tipo.	Tècnica	Pasta	Int.	Ext.	Int.	Ext.	Cronologia	Observacions
6	14003	VO	SEV	TO	AO			VI		5 individus. Vidrat verd.	
8	14005	SF	FIN	TO	GR						
1	14005	VO	OLL	TO	GR						
4	14005	FO	OLL	TO	GR						
3	14005	VO	PAT	TO	GR						
1	14100	SF	FIN	TO	AO						
1	14100	VO	PAT	TO	AO						
9	14100	PS	GER	TO	AO					XIII-XIV	1 individu. Pitxer.
1	14255	VO	GER	TO	AO					Iº 1/3 XIV	Pitxer.
1	14255	VO	PAT	TO	AO					Iº 1/3 XIV	Orla 4.
2	14255	VO	PAT	TO	AO					Iº 1/3 XIV	Orla 7.
2	14255	VO	PAT	TO	AO					Iº 1/3 XIV	Orla 3.
1	14255	VO	PAT	TO	AO					Iº 1/3 XIV	Orla 5.
1	14255	VO	PAT	TO	AO					Iº 1/3 XIV	
2	14255	SF	PAT	TO	AO					Iº 1/3 XIV	
1	14255	PS	SEV	TO	AO					Iº 1/3 XIV	1 indivy. Orla 4. Fig. femenina.
2	14255	PS	GER	TO	AO					Iº 1/3 XIV	1 indivy. Motius geomètrics. Pitxer.
3	14255	PS	GER	TO	AO					Iº 1/3 XIV	1 indivy. Motius geomètrics. Pitxer.
4	14255	SF	PAT	TO	AO					Iº 1/3 XIV	1 indivy. Orla 3.
5	14255	PS	PAT	TO	AO					Iº 1/3 XIV	1 indivy. Orla 7. Motiu estel.
6	14255	PS	PAT	TO	AO					Iº 1/3 XIV	1 indivy. Orla 7. Motiu estel.
7	14255	PS	EOR	TO	AO					Iº 1/3 XIV	1 indivy. Orla tres línies.
8	14255	FO	PAT	TO	AO					Iº 1/3 XIV	Motiu estel.
10	14304	PS	PFA	TO	AO		VI			XIII-XIV	1 indivy. Vidrat verd. De Siria o Egipte.
1	20001		CLA								
1	20001		DID								
1	20001		MON								
1	20001		PLC								
4	20002		ATI								
5	20002		CLA								
1	30000	FO	COP								
1	50035	PS		TO	GO						
27	60051										

Àmbit: UE: 3105

Sector:

Àrea:

Decoració Acabats Cronologia Observacions

Num. Frag.	Class.	Def.Frag.	Tipo.	Tècnica	Pasta	Int.	Ext.	Int.	Ext.	Cronologia	Observacions
1	14002	SF	FIN	TO	AO						
83	14003	SF	TEN	TO	AO			VI			
4	14003	SF	TEN	TO	AO			VI			Amb segell.

Àrea: UE: 3105

Àmbit:

Sector:

Decoració Acabats Cronologia Observacions

Num. Frag.	Class.	Def.Frag.	Tipo.	Tècnica	Pasta	Int.	Ext.	Int.	Ext.	Cronologia	Observacions
10	14003	FO	TEN	TO	AO	VI	VI				
9	14003	VO	TEN	TO	AO	VI	VI				Amb segell.
1	14003	PS	PAT	TO	AO	VI	VI				Vidrat marró.

Àrea: UE: 3106

Àmbit:

Sector:

Decoració Acabats Cronologia Observacions

Num. Frag.	Class.	Def.Frag.	Tipo.	Tècnica	Pasta	Int.	Ext.	Int.	Ext.	Cronologia	Observacions
1	14002	SF		TO	AO						
1	14005	VO	OLL	TO	AR						

Àrea: UE: 3107

Àmbit:

Sector:

Decoració Acabats Cronologia Observacions

Num. Frag.	Class.	Def.Frag.	Tipo.	Tècnica	Pasta	Int.	Ext.	Int.	Ext.	Cronologia	Observacions
1	14002	SF	FIN	TO	AO						
1	14002	NA	GRR	TO	AO						
1	14003	FO	FIN	TO	AO	VI					
1	14003	VO	GIB	TO	AO	VI					Vidrat melat.
1	60051										

Àrea: UE: 3108

Àmbit:

Sector:

Decoració Acabats Cronologia Observacions

Num. Frag.	Class.	Def.Frag.	Tipo.	Tècnica	Pasta	Int.	Ext.	Int.	Ext.	Cronologia	Observacions
1	14002	SF	FIN	TO	AO						
1	14003	SF	FIN	TO	AO	VI					Vidrat verd.
1	24	PS	GIB	TO	AO	VI	VI				Vidrat marró.
2	14	PS	GIB	TO	AO	VI					Vidrat groc i verd.

Àrea: UE: 3113

Àmbit:

Sector:

Decoració Acabats Cronologia Observacions

Num. Frag.	Class.	Def.Frag.	Tipo.	Tècnica	Pasta	Int.	Ext.	Int.	Ext.	Cronologia	Observacions
1	14002	VO	FIN	TO	AO						
1	14003	FO	COL	TO	AO	VI	VI				Vidrat verd i negre.
1	14003	PE	FIN	TO	AO	VI					
2	14003	PE	FIN	TO	AO	VI					
4	14003	SF	FIN	TO	AO	VI					Vidrat marró.
1	14003	NA	GER	TO	AO	VI					
1	14003	VO	GIB	TO	AO	VI					Vidrat marró.
1	14003	VO	OLL	TO	AO	VI					Vidrat marró.
1	14003	VO	PAT	TO	AO	VI					Vidrat marró.
1	14003	VO	PAT	TO	AO	VI					Vidrat marró.



Àrea: UE: 3113

Àmbit:

Sector:

Num. Frag.	Class.	Def.Frag.	Típo.	Tècnica	Pasta	Decoració		Acabats		Cronologia	Observacions
						Int.	Ext.	Int.	Ext.		
2	14003	VO	SEV	TO	AO						
1	14003	VO	TAP	TO	AO			VI			
1	14100	SF	FIN	TO	AO			VI			
1	14102	SF	FIN	TO	AO						
1	14107	FO	PAT	TO	AO			VI	VI	1/2 XVIII	Decoració floral.
1	14255	VO	PAT	TO	AO					XIV	
1	20001		ATI								
1	50025										
2	60051										Marques de tall.

Àrea: UE: 3114

Àmbit:

Sector:

Num. Frag.	Class.	Def.Frag.	Típo.	Tècnica	Pasta	Decoració		Acabats		Cronologia	Observacions
						Int.	Ext.	Int.	Ext.		
2	14002	SF	FIN	TO	AO						
1	14003	VO	FIN	TO	AO			VI	VI		
2	14003	SF	FIN	TO	AO			VI	VI		
2	14003	SF	FIN	TO	AO			VI			
1	14103	SF	FIN	TO	AO					XVIII	
1	14255	VO	PAT	TO	AO			VI	VI	XIV	Oria 3.

Àrea: UE: 3117

Àmbit:

Sector:

Num. Frag.	Class.	Def.Frag.	Típo.	Tècnica	Pasta	Decoració		Acabats		Cronologia	Observacions
						Int.	Ext.	Int.	Ext.		
4	14002	SF	FIN	TO	AO						
1	14002	VO	FIN	TO	AO						
2	14002	VO	GET	TO	AO						
6	14003	SF	FIN	TO	AO			VI			Vidrat verd.
4	14003	SF	GET	TO	AO			VI			Vidrat marró.
3	14100	SF	FIN	TO	AO			VI			
2	50029	SF		MO	GO						

Àrea: UE: 3118

Àmbit:

Sector:

Num. Frag.	Class.	Def.Frag.	Típo.	Tècnica	Pasta	Decoració		Acabats		Cronologia	Observacions
						Int.	Ext.	Int.	Ext.		
1	14003	NA	FIN	TO	AO			VI	VI		Vidrat verd.
1	14003	SF	FIN	TO	AO			VI			Vidrat verd.
2	14255	SF	PAT	TO	AO					XIV	1 individu.



Àmbit: UE: 3120

Sector:

Àrea:

Num. Frag.	Class.	Def.Frag.	Tipo.	Tècnica	Pasta	Decoració		Acabats		Cronologia	Observacions
						Int.	Ext.	Int.	Ext.		
1	14255	VO	PAT	TO	AO					XIV	Oria de cercles.
4	14255	SF	PAT	TO	AO					XIV	
1	14255	VO	PAT	TO	AO					XIV	
1	14255	PE	PAT	TO	AO					XIV	
2	20001		MON								
1	20001		MON								
2	20002		ANE								
2	20002		ATI								
4	20002		CLA								
1	30000	SF	VIN								
17	30000	SF	VIN								
1	40001		NCO								
9	60051										

Àmbit: UE: 3121

Sector:

Àrea:

Num. Frag.	Class.	Def.Frag.	Tipo.	Tècnica	Pasta	Decoració		Acabats		Cronologia	Observacions
						Int.	Ext.	Int.	Ext.		
2	14002	SF	FIN	TO	AO						
1	14003	VO	SEV	TO	AO			VI			
1	14101	SF	FIN	TO	AO						

Àmbit: UE: 3122

Sector:

Àrea:

Num. Frag.	Class.	Def.Frag.	Tipo.	Tècnica	Pasta	Decoració		Acabats		Cronologia	Observacions
						Int.	Ext.	Int.	Ext.		
2	13100	SF		TO	AO						Decoració garlandes.
1	13258	FO		TO	AO						
1	13300	SF		TO	AO						
1	14002	FO	FIN	TO	AO						
24	14002	SF	FIN	TO	AO						
1	14003	SF	FIN	TO	AO			VI			Vidrat verd.
1	14003	SF	FIN	TO	AO				VI		Vidrat verd.
1	14003	SF	FIN	TO	AO			VI			Vidrat marró.
1	14003	VO	GIB	TO	AO			VI			Vidrat marró.
5	14005	SF	FIN	TO	AR						

Àmbit: UE: 3126

Sector:

Àrea:

Num. Frag.	Class.	Def.Frag.	Tipo.	Tècnica	Pasta	Decoració		Acabats		Cronologia	Observacions
						Int.	Ext.	Int.	Ext.		
1	14002	VO	FIN	TO	AO						
5	14002	SF	FIN	TO	AO						

Àmbit: UE: 3126

Sector:

Àrea:

Num. Frag.	Class.	Def.Frag.	Tipo.	Tècnica	Pasta	Decoració		Acabats		Cronologia	Observacions
						Int.	Ext.	Int.	Ext.		
12	14002	SF	FIN	TO	GO						
1	14002	NA	GRR	TO	AO						
2	14002	VO	OLL	TO	AO						
1	14003	SF	FIN	TO	AO			VI		Vidrat verd.	
11	14005	SF	FIN	TO	GO						
1	14005	SF	FIN	TO	AO						
1	14005	VO	OLL	TO	AR						
2	50029	SF		MO	GO						
7	60051										
1	60052										
1	60054										

Àmbit: UE: 3129

Sector:

Àrea:

Num. Frag.	Class.	Def.Frag.	Tipo.	Tècnica	Pasta	Decoració		Acabats		Cronologia	Observacions
						Int.	Ext.	Int.	Ext.		
20	14002	SF		TO	AO						
1	14002	VO	FIN	TO	AO						
25	14002	SF	FIN	TO	AO						
1	14002	FO	FIN	TO	GO						
1	14002	FO	GIB	TO	AO						
1	14003	SF	FIN	TO	AO			VI		Vidrat verd.	
4	14003	VO	OLL	TO	AO			VI			
12	14003	SF	OLL	TO	AO			VI			
3	14005	VO	FIN	TO	AR						
4	14005	SF	FIN	TO	AR						
2	14100	SF	FIN	TO	AO			VI			
3	14100	VO	FIN	TO	AO			VI			
1	14101	SF	FIN	TO	AO						
1	14211	SF	FIN	TO	AO						
1	14255	NA	PAT	TO	AO				XIV		
1	14255	VO	PAT	TO	AO				XIV		
1	20001		DID								
1	20001		MON								
2	20001		MON								

Àmbit: UE: 3131

Sector:

Àrea:

Num. Frag.	Class.	Def.Frag.	Tipo.	Tècnica	Pasta	Decoració		Acabats		Cronologia	Observacions
						Int.	Ext.	Int.	Ext.		
1	14005	VO	FIN	TO	AR						
14	60051										

Àrea: UE: 3133

Àmbit:

Sector:

Observacions

Decoració

Acabats

Cronologia

Pasta

Tipo.

Def.Frag.

Class.

Àrea: UE: 3133

Àmbit:

Sector:

Observacions

Decoració

Acabats

Cronologia

Pasta

Tipo.

Def.Frag.

Class.

Num. Frag.	Class.	Def.Frag.	Tipo.	Tècnica	Pasta	Decoració	Acabats	Cronologia	Observacions
Int.	Ext.	Int.	Ext.	Int.	Ext.	Int.	Ext.	Int.	Ext.
2	14002	SF	FIN	TO	AO				
1	14002	SF	PAT	TO	AO		VI		
3	14003	SF	FIN	TO	AO	VI			Vidrat marró.
1	14003	SF	FIN	TO	AO	VI			Vidrat marró.
1	14003	SF	POA	TO	AO	VI			Vidrat verd.
1	14100	SF	FIN	TO	AO	VI			
1	14100	SF	FIN	TO	AO	VI			
1	14100	VO	PAT	TO	AO	VI			
1	14100	SF	PAT	TO	AO	VI			
2	14101	SF	FIN	TO	AO	VI			
1	14120	VO	PAT	TO	AO			1620-1670	
1	14201	VO	ESC	TO	AO			XVI	
2	20001		AGU						
3	20002	SF	ATI						
2	30000	SF	VIN						
6	60051								
1	60054								

Àrea: UE: 3134

Àmbit:

Sector:

Observacions

Decoració

Acabats

Cronologia

Pasta

Tipo.

Def.Frag.

Class.

Num. Frag.	Class.	Def.Frag.	Tipo.	Tècnica	Pasta	Decoració	Acabats	Cronologia	Observacions
Int.	Ext.	Int.	Ext.	Int.	Ext.	Int.	Ext.	Int.	Ext.
3	14002	SF	FIN	TO	AO				
1	14002	PE	FIN	TO	AO				
2	14003	SF	FIN	TO	AO	VI			Vidrat verd.
1	14003	SF	FIN	TO	AO		VI		
1	14003	CR	POA	TO	AO		VI		Vidrat verd.
1	60051								Marques de tall.

Àrea: UE: 3137

Àmbit:

Sector:

Observacions

Decoració

Acabats

Cronologia

Pasta

Tipo.

Def.Frag.

Class.

Num. Frag.	Class.	Def.Frag.	Tipo.	Tècnica	Pasta	Decoració	Acabats	Cronologia	Observacions
Int.	Ext.	Int.	Ext.	Int.	Ext.	Int.	Ext.	Int.	Ext.
1	14002	SF	FIN	TO	AO				
1	14003	FO	FIN	TO	AO	VI			Vidrat marró.
1	14003	SF	FIN	TO	AO	VI			Vidrat verd.
7	14003	SF	FIN	TO	AO	VI			Vidrat marró.

Àmbit: UE: 3146

Àmbit: UE: 3146

Àrea:

Sector:

Decoració

Acabats

Observacions

Cronologia

Pasta

Tipo.

Def.Frag.

Class.

Àmbit: UE: 3146

Àmbit: UE: 3146

Àrea:

Sector:

Acabats

Observacions

Cronologia

Pasta

Tipo.

Def.Frag.

Class.

Num. Frag.	Class.	Def.Frag.	Tipo.	Tècnica	Pasta	Decoració	Acabats	Observacions
Int.	Ext.	Int.	Ext.	Int.	Ext.	Int.	Ext.	Int.
5	14002	VO	BAC	TO	AO			1 individu.
1	14002	AN	BAC	TO	AO			
2	14002	FO	BAC	TO	AO			
1	14002	PS	COL	TO	AO			
50	14002	VO	COL	TO	AO			
38	14002	SF	COL	TO	AO			
1	14002	VO	FIN	TO	AO			
5	14002	NA	FIN	TO	AO			
10	14002	SF	FIN	TO	AO			Gran contenidor.
60	14002	SF	FIN	TO	AO			
1	14002	FO	FOG	TO	AO			
9	14002	PS	GES	TO	AO			Tipus 1. A 3.70 cm
6	14002	PS	GES	TO	AO			Tipus 2. A 4.40 cm
20	14002	PS	GES	TO	AO			Tipus 3. A 5.40 cm
30	14002	PS	GES	TO	AO			Tipus 4. A 5.90 cm
22	14002	PS	GES	TO	AO			Tipus 5. A 7.40 cm
76	14002	PS	GES	TO	AO			Tipus 6. 6 individus. A 13 cm
7	14002	PS	GES	TO	AO			Tipus 7. 7 individus. A 14.40 cm
525	14002	SF	GES	TO	AO			Tipus 1-5.
370	14002	VO	GES	TO	AO			Tipus 1-5.
88	14002	FO	GES	TO	AO			Tipus 1-5.
120	14002	SF	GES	TO	AO			Tipus 6-8.
86	14002	VO	GES	TO	AO			Tipus 6-8. 81 individus.
22	14002	FO	GES	TO	AO			Tipus 6-8. 13 individus.
1	14002	AN	OLL	TO	AO			
2	14002	VO	TAP	TO	AO			
1	14002	VO	TEN	TO	AO			
15	14002	PE	TEN	TO	AO			3 individus.
1	14002	PS	GES	TO	AO			Tipus 1.
2	14002	PS	GES	TO	AO			Tipus 1.
3	14002	PS	GES	TO	AO			Tipus 2.
4	14002	PS	GES	TO	AO			Tipus 2.
5	14002	PS	GES	TO	AO			Tipus 3.
6	14002	PS	GES	TO	AO			Tipus 3.
7	14002	PS	GES	TO	AO			Tipus 4.
8	14002	PS	GES	TO	AO			Tipus 4.

Decoració Acabats Cronologia Observacions

Num. Frag.	Class.	Def.Frag.	Tipo.	Tècnica	Pasta	Int.	Ext.	Int.	Ext.	Cronologia	Observacions
9	1	14002	PS	GES	TO	AO				Tipus 5.	
10	1	14002	PS	GES	TO	AO				Tipus 5.	
11	5	14002	PS	GES	TO	AO				Tipus 6. 1 individu.	
12	5	14002	PS	GES	TO	AO				Tipus 7. 1 individu.	
13	11	14002	PS	GES	TO	AO				Tipus 8. 1 individu. A 17 cm	
19	462	14002	SF	COL	TO	AO					
	13	14003	FO	BAC	TO	AO		VI		Vidrat marró.	
	1	14003	BR	CAT	TO	AO			VI	Vidrat verd.	
	1	14003	BE	CAT	TO	AO			VI	Vidrat verd.	
	13	14003	PE	CAT	TO	AO			VI	2 individus. Vidrat verd.	
	10	14003	SF	CAT	TO	AO			VI	Vidrat verd.	
	2	14003	VO	CSS	TO	AO		VI		Vidrat marró.	
	3	14003	VO	FIN	TO	AO					
	3	14003	NA	FIN	TO	AO		VI		Vidrat verd.	
	1	14003	NA	FIN	TO	AO		VI		Vidrat marró.	
	1	14003	FO	FIN	TO	AO		VI		Vidrat verd.	
	2	14003	FO	FIN	TO	AO		VI		Vidrat verd.	
	1	14003	FO	FIN	TO	AO			VI	Vidrat verd.	
	17	14003	SF	FIN	TO	AO			VI	Vidrat marró.	
	46	14003	SF	FIN	TO	AO			VI	Vidrat marró.	
	2	14003	SF	FIN	TO	AO			VI	Vidrat verd.	
	2	14003	SF	FIN	TO	AO		VI		Vidrat verd.	
	4	14003	VO	GIB	TO	AO		VI		Vidrat marró.	
	1	14003	VO	GIB	TO	AO		VI		Vidrat verd.	
	4	14003	VO	MOR	TO	AO		VI		1 individu. Vidrat marró.	
	20	14003	VO	OLL	TO	GO		VI		2 individus. Vidrat verd.	
	2	14003	VO	OLL	TO	AO		VI		Vidrat marró.	
	1	14003	FO	OLL	TO	AO		VI		Vidrat marró.	
	37	14003	SF	OLL	TO	GO					
	6	14003	VO	PAT	TO	AO		VI		Vidrat marró.	
	3	14003	VO	PAT	TO	AO		VI		Vidrat verd.	
	2	14003	FO	PAT	TO	GO		VI		1 individu. Vidrat verd.	
	5	14003	SF	PAT	TO	GO			VI	Vidrat verd.	
	1	14003	PS	TAP	TO	AO		VI		Vidrat verd.	
	1	14003	AG	TAP	TO	AO			VI	Vidrat verd.	
	1	14003	AG	TAP	TO	AO		VI		Vidrat marró.	
	1	14003	VO	TAP	TO	AO		VI		vidrat marró.	
	6	14003	VO	TEN	TO	AO		VI		1 individu. Vidrat blanc.	
	17	14003	SF	TEN	TO	AO		VI		Vidrat blanc.	
	2	14003	VO	TUP	TO	AO		VI		Vidrat marró.	

Àrea:

Sector:

Àmbit:

UE: 3146

Num. Frag.	Class.	Def.Frag.	Típo.	Tècnica	Pasta	Decoració		Acabats		Cronologia	Observacions
						Int.	Ext.	Int.	Ext.		
14	8	14003	PS	TUP	TO	AO		VI	VI		1 individu. Vidrat marró.
15	11	14003	PS	BRS	TO	AO		VI	VI		1 individu. Vidrat marró.
16	29	14003	PS	OLL	TO	AO		VI			1 individu. Vidrat verd.
17	6	14003	VO	OLL	TO	GO		VI			1 individu. Vidrat verd.
18	38	14003	VO	TEN	TO	AO		VI			1 individu. Vidrat marró.
	1	14005	BR	CAT	TO	GR					
	10	14005	VO	COL	TO	GR					
	2	14005	SF	COL	TO	GR					
	3	14005	SF	COL	TO	GR					
	1	14005	VO	FIN	TO	GR					
	1	14005	PE	FIN	TO	GR					
	23	14005	SF	FIN	TO	GR					
	5	14005	VO	OLL	TO	GR					
	1	14005	VO	PAT	TO	GR					
20	3	14005	PS	COL	TO	GR					1 individu.
21	26	14005	PE	TEN	TO	AO					1 individu.
22	19	14005	PE	TEN	TO	AO					1 individu.
	1	14100	NA	FIN	TO	AO		VI	VI		
	1	14100	VO	GER	TO	AO		VI	VI		
	2	14100	VO	PAT	TO	AO		VI	VI		
	4	14100	SF	PAT	TO	AO		VI	VI		
	1	14102	VO	ESC	TO	AO				2ª 1/2 XV-XVI	Decoració espiral.
	1	14102	SF	PAT	TO	AO				2ª 1/2 XV-XVI	
	2	14103	OR	EOR	TO	AO				1630-1670	
	3	14103	FO	ESC	TO	AO				XVII	
	5	14103	SF	ESC	TO	AO				XVII	
	2	14103	VO	PAT	TO	AO				XVII	
	9	14103	SF	PAT	TO	AO				XVII	
	1	14116	VO	PAT	TO	AO				f. XVII- p. XVIII	
	8	14120	VO	PAT	TO	AO				1620-1670	7 individus.
	1	14201	VO	ESC	TO	AO				XVI	
	1	14255	VO	TAL	TO	AO				XIV	Plat tallador.
	1	14255	SF	TAL							Plat tallador.
	1	15000	SF	PIP							
	8	20001		AGU							
	1	20001		MON							
	1	20002		ATI							
	8	20002		CLA							
	2	30000	SF	VIN							
	1	30000	SF	VIN							



Àmbit: UE: 3146

Sector:

Àrea:

Num. Frag.	Frag. Class.	Def.Frag.	Típo.	Tècnica	Pasta	Decoració		Acabats		Cronologia	Observacions
						Int.	Ext.	Int.	Ext.		
1	30000	VO	VIN								
1	40001		NCO								
20	60051										
1	60054										

Àmbit: UE: 3147

Sector:

Àrea:

Num. Frag.	Frag. Class.	Def.Frag.	Típo.	Tècnica	Pasta	Decoració		Acabats		Cronologia	Observacions
						Int.	Ext.	Int.	Ext.		
1	14002	VO	BOL	TO	AO						
23	14002	VO	COL	TO	AO						
94	14002	SF	COL	TO	AO						
72	14002	SF	FIN	TO	AO						Gran contenidor.
4	14002	PS	GES	TO	AO						Tipus 1. 4 individus.
1	14002	PS	GES	TO	AO						Tipus 2.
2	14002	PS	GES	TO	AO						Tipus 3.
1	14002	PS	GES	TO	AO						Tipus 4.
28	14002	VO	GES	TO	AO						Tipus 1-5.
29	14002	FO	GES	TO	AO						Tipus 1-5.
30	14002	SF	GES	TO	AO						Tipus 1-5.
3	14002	PS	GES	TO	AO						Tipus 7. 1 individu.
1	14002	VO	OLL	TO	AO						
2	14002	SF	OLL	TO	AO						
2	14002	VO	PAT	TO	AO						
1	14002	PS	GES	TO	AO						Tipus 7.
2	14003	NA	BAC	TO	AO						
8	14003	FO	BAC	TO	AO						1 individus.
2	14003	VO	BÇA	TO	AO		VI				Vidrat marró.
2	14003	VO	ESC	TO	AO		VI		VI		Vidrat marró.
1	14003	VO	FIN	TO	AO		VI		VI		Vidrat verd.
3	14003	NA	FIN	TO	AO		VI		VI		Vidrat marró.
2	14003	FO	FIN	TO	AO		VI		VI		Vidrat marró.
1	14003	FO	FIN	TO	AO		VI		VI		Vidrat verd.
3	14003	PE	FIN	TO	AO						
8	14003	SF	FIN	TO	AO		VI				Vidrat verd.
9	14003	SF	FIN	TO	AO		VI				Vidrat marró.
6	14003	SF	FIN	TO	AO				VI		Vidrat verd.
1	14003	SF	FIN	TO	AO		VI		VI		Vidrat marró.
2	14003	NA	FIN	TO	AO						
3	14003	AN	FIN	TO	AO						
5	14003	PE	FIN	TO	AO						4 individus.

Àrea:

Sector:

Àmbit:

UE: 3147

Num. Frag.	Frag. Class.	Def.Frag.	Típo.	Tècnica	Pasta	Decoració		Acabats		Cronologia	Observacions
						Int.	Ext.	Int.	Ext.		
1	14003	VO	FOG	TO	AO			VI	VI		Vidrat marró.
9	14003	VO	GIB	TO	AO			VI			Vidrat marró.
5	14003	FO	GIB	TO	AO			VI			Vidrat verd.
3	14003	NA	GIB	TO	AO			VI			Vidrat verd.
13	14003	SF	GIB	TO	AO			VI			Vidrat verd.
13	14003	SF	GIB	TO	AO			VI			Vidrat verd.
5	14003	SF	GIB	TO	AO			VI			Vidrat marró.
2	14003	FO	GUA	TO	AO						
1	14003	VO	MOR	TO	AO			VI	VI		Vidrat marró.
20	14003	SF	OLL	TO	AO			VI			Vidrat verd.
3	14003	NA	OLL	TO	GO						
1	14003	AN	OLL	TO	GO						
8	14003	VO	PAT	TO	AO			VI			Vidrat marró.
4	14003	SF	PAT	TO	AO			VI			Vidrat marró.
1	14003	AG	TAP	TO	AO			VI	VI		Vidrat marró.
2	14003	VO	TUP	TO	AO			VI			Vidrat verd.
1	14003	VO	TUP	TO	AO			VI	VI		Vidrat marró.
1	14005	BR	CAT	TO	AO						
1	14005	FO	CAT	TO	AO						
7	14005	SF	CAT	TO	AO						
1	14005	VO	FIN	TO	GR						Gran contenidor.
1	14005	VO	FIN	TO	GR						
9	14005	SF	FIN	TO	AO						
6	14005	VO	GES	TO	GR						Tipus 1-5.
1	14005	PS	GES	TO	GR						Tipus 1.
1	14100	VO	ESC	TO	AO			VI			
1	14100	SF	ESC	TO	AO			VI			
1	14100	VO	PAT	TO	AO			VI			
4	14103	VO	ESC	TO	AR					XVII	
3	14103	SF	ESC	TO	AO					XVII	
1	14103	VO	PAT	TO	AO					XVII	
5	14103	FO	PAT	TO	AO					XVII	
4	14103	SF	PAT	TO	AO					XVII	
1	14114	PE	PAT	TO	AO					f. XVII- p. XVIII	
4	14120	VO	PAT	TO	AO					1620-1670	
1	14120	SF	PAT	TO	AO					1620-1670	
1	14255	SF	PAT	TO	AO					XIV	
2	20002		CLA								
1	30000	SF	VIN								
4	50035	VO		TO	AO						1 individu. Canaló.

Àrea: UE: 3147

Àmbit:

Sector:

Num. Frag.	Class.	Def.Frag.	Tipo.	Tècnica	Pasta	Decoració	Acabats	Cronologia	Observacions
Int.	Ext.	Int.	Ext.	Int.	Ext.	Int.	Ext.	Int.	Ext.
20	60051								

Àrea: UE: 3152

Àmbit:

Sector:

Num. Frag.	Class.	Def.Frag.	Tipo.	Tècnica	Pasta	Decoració	Acabats	Cronologia	Observacions
Int.	Ext.	Int.	Ext.	Int.	Ext.	Int.	Ext.	Int.	Ext.
1	14002	SF	FIN	TO	AO				
2	14003	SF	FIN	TO	AO	VI			Vidrat marró.
1	14003	FO	GIB	TO	AO	VI			Vidrat marró.
1	14005	SF	CAT	TO	AR	IN		XVII	Vilafranca.
1	60054								

Àrea: UE: 3156

Àmbit:

Sector:

Num. Frag.	Class.	Def.Frag.	Tipo.	Tècnica	Pasta	Decoració	Acabats	Cronologia	Observacions
Int.	Ext.	Int.	Ext.	Int.	Ext.	Int.	Ext.	Int.	Ext.
1	14003	SF	FIN	TO	AO		VI		
2	14400	VO	TAS	TO	AO				
1	14400	VO	TAS	TO	AO				
10	50035	PS		TO	AO		VI	VI	Vidrat marró.

Àrea: UE: 3161

Àmbit:

Sector:

Num. Frag.	Class.	Def.Frag.	Tipo.	Tècnica	Pasta	Decoració	Acabats	Cronologia	Observacions
Int.	Ext.	Int.	Ext.	Int.	Ext.	Int.	Ext.	Int.	Ext.
7	14002	SF	FIN	TO	AO				
1	14002	PE	FIN	TO	AR				
2	14003	SF	FIN	TO	AO				
1	14003	NA	GER	TO	AO	VI	VI		
1	14005	SF	FIN	TO	AR				
1	50029	SF		MO	GO				
17	60051								

Àrea: UE: 3162

Àmbit:

Sector:

Num. Frag.	Class.	Def.Frag.	Tipo.	Tècnica	Pasta	Decoració	Acabats	Cronologia	Observacions
Int.	Ext.	Int.	Ext.	Int.	Ext.	Int.	Ext.	Int.	Ext.
2	14002	NA	FIN	TO	AO				
15	14002	SF	FIN	TO	GO				
1	14002	FO	GES	TO	AO				
1	14002	VO	GES	TO	AO				
3	14003	SF	FIN	TO	AO	VI			Vidrat marró.
3	14005	SF	FIN	TO	AR				
1	20001		CLA						

Àrea: UE: 3162

Àmbit:

Sector:

Num. Frag.	Class.	Def.Frag.	Típo.	Tècnica	Pasta	Decoració		Acabats		Cronologia	Observacions
						Int.	Ext.	Int.	Ext.		
2	50029	SF		MO	GO						
7	60051										

Àrea: UE: 3163

Àmbit:

Sector:

Num. Frag.	Class.	Def.Frag.	Típo.	Tècnica	Pasta	Decoració		Acabats		Cronologia	Observacions
						Int.	Ext.	Int.	Ext.		
1	13300	SF		TO	GO						
1	14002	SF	FIN	TO	AO						
1	14002	VO	FIN	TO	AO						
1	14002	FO	GER	TO	AO						
1	14003	SF	FIN	TO	AO			VI			
3	14005	SF	FIN	TO	AR						
1	14005	VO	OLL	TO	AR						
1	50029	SF		MO	GO						
12	60051										

Àrea: UE: 3164

Àmbit:

Sector:

Num. Frag.	Class.	Def.Frag.	Típo.	Tècnica	Pasta	Decoració		Acabats		Cronologia	Observacions
						Int.	Ext.	Int.	Ext.		
1	14002	BR	CAT	TO	AO			VI			
8	14002	SF	FIN	TO	AO						
1	14002	VO	FIN	TO	AO						
2	14002	SF	FIN	TO	AO	AC					
1	14002	NA	GET	TO	AO						
1	14002	VO	PTA	TO	AO						
3	14003	SF	FIN	TO	AO			VI			Vidrat marró.
1	14100	SF	FIN	TO	AO						
1	14107	VO	PAT	TO	AO			VI	VI	XVIII	
1	50029	SF		MO	GO						
2	60051										

Àrea: UE: 3173

Àmbit:

Sector:

Num. Frag.	Class.	Def.Frag.	Típo.	Tècnica	Pasta	Decoració		Acabats		Cronologia	Observacions
						Int.	Ext.	Int.	Ext.		
2	14002	SF	FIN	TO	AO						
2	14003	SF	FIN	TO	AO			VI			Vidrat marró.
1	14003	FO	GIB	TO	AO			VI			Vidrat verd.
2	14003	FO	MES	TO	AO			VI	VI		Vidrat marró. Inscripció "XVI".
1	14100	VO	PAT	TO	AO			VI	VI		
1	14100	SF	PAT	TO	AO			VI	VI		

Àrea: UE: 3173

Sector: Àmbit:

Decoració Acabats Cronologia Observacions

Num. Frag.	Class.	Def.Frag.	Tipo.	Tècnica	Pasta	Int.	Ext.	Int.	Ext.	Cronologia	Observacions
1	20001		MON								
2	20001		MON								

Àrea: UE: 3174

Sector: Àmbit:

Decoració Acabats Cronologia Observacions

Num. Frag.	Class.	Def.Frag.	Tipo.	Tècnica	Pasta	Int.	Ext.	Int.	Ext.	Cronologia	Observacions
2	14002	SF	FIN	TO	AO						
20	14003	SF	FIN	TO	AO						
3	14003	VO	GIB	TO	AO	VI				Vidrat verd.	
2	14003	FO	OLL	TO	AO	VI				Vidrat verd.	
2	14005	NA	CAT	TO	AR					XVII	Vilafranca.
2	14005	SF	FIN	TO	AR						
2	14102	FO	PAT	TO	AO					2ª 1/2 XV-XVI	I individu.
1	14102	SF	PAT	TO	AO					2ª 1/2 XV-XVI	
1	14103	VO	ESC	TO	AO					XVII	
3	14103	SF	FIN	TO	AO					XVII	
1	14255	VO	PAT	TO	AO					XIV	
1	14306	SF	PAT	TO	AO					XVII	Colors blau, groc i marró.
2	20001		ANE								
1	20001		MON								
2	20001		MON								
3	20001		MON								
4	20001		MON								
5	20001		MON								
6	20001		MON								
7	20001		MON								
8	20001		MON								
9	20001		MON								
10	20001		MON								
11	20001		MON								
12	20001		MON								
1	20002		ATI								
1	30000		VIN								

Àrea: UE: 3175

Sector: Àmbit:

Decoració Acabats Cronologia Observacions

Num. Frag.	Class.	Def.Frag.	Tipo.	Tècnica	Pasta	Int.	Ext.	Int.	Ext.	Cronologia	Observacions
1	14002	FO	FIN	TO	AO						
4	14002	SF	FIN	TO	AO						
1	14002	VO	OLL	TO	GO						

Àmbit: UE: 3175

Sector:

Àrea:

Num. Frag.	Class.	Def.Frag.	Típo.	Tècnica	Pasta	Decoració		Acabats		Cronologia	Observacions
						Int.	Ext.	Int.	Ext.		
1	14003	VO	FIN	TO	AO						
1	14003	FO	FIN	TO	AO			VI			Vidrat marró.
4	14003	SF	FIN	TO	AO						
1	14003	VO	SEV	TO	AO			VI	VI		Vidrat marró.
3	14005	SF	OLL	TO	GR						
1	14101	SF	FIN	TO	AO						
1	14255	VO	PAT	TO	AO				XIV		Decoració alàfies.
1	14255	SF	PAT	TO	AO				XIV		
1	20001		MON								
8	60051										

Àmbit: UE: 3177

Sector:

Àrea:

Num. Frag.	Class.	Def.Frag.	Típo.	Tècnica	Pasta	Decoració		Acabats		Cronologia	Observacions
						Int.	Ext.	Int.	Ext.		
11	14002	SF	FIN	TO	AO						
1	14003	AN	FIN	TO	AO			VI	VI		Vidrat groc.
6	14003	SF	FIN	TO	AO						
1	14003	VO	GIB	TO	AO			VI			Vidrat verd.
1	14005	FO	FIN	TO	GR						
9	14005	SF	FIN	TO	GR						
1	14005	FO	FOG	TO	GR						
3	14006	SF	FIN	TO	GR				VI		Vidrat marró.
1	14100	VO	ESC	TO	AO						
3	14100	SF	FIN	TO	AO						
1	14255	SF	PAT	TO	AO				XIV		
1	20001		MON								

Àmbit: UE: 3182

Sector:

Àrea:

Num. Frag.	Class.	Def.Frag.	Típo.	Tècnica	Pasta	Decoració		Acabats		Cronologia	Observacions
						Int.	Ext.	Int.	Ext.		
7	14002	SF	FIN	TO	AO						
1	14003	VO	BOL	TO	AO			VI	VI		Vidrat verd.
1	14003	VO	CSS	TO	AO			VI			Vidrat marró.
1	14003	NA	FIN	TO	AO			VI	VI		Vidrat verd.
1	14003	NA	FIN	TO	AO			VI	VI		Vidrat verd.
52	14003	SF	FIN	TO	AO						
4	14003	VO	GIB	TO	AO			VI			Vidrat verd.
1	14003	PE	GIB	TO	AO			VI			Vidrat verd.
2	14003	VO	GRE	TO	AO			VI	VI		Vidrat marró.
8	14003	VO	OLL	TO	AO			VI			4 individus. Vidrat marró.

Àrea:

Sector:

Àmbit:

UE: 3182

Decoració Acabats Cronologia Observacions

Num. Frag.	Class.	Def.Frag.	Típo.	Tècnica	Pasta	Decoració		Acabats		Cronologia	Observacions
						Int.	Ext.	Int.	Ext.		
2	14003	NA	OLL	TO	AO			VI	VI		Vidrat marró.
1	14003	VO	POA	TO	AO			VI	VI		
1	14003	VO	SET	TO	AO			VI	VI		Vidrat verd.
1	14003	VO	TUJP	TO	AO			VI	VI		Vidrat verd.
2	14005	FO	FIN	TO	GR						
2	14005	VO	OLL	TO	GR						1 individu.
1	14005	NA	POA	TO	AR						
2	14100	VO	ESC	TO	AO			VI	VI		
1	14100	SF	ESC	TO	AO			VI	VI		
1	14100	VO	FIN	TO	AO			VI	VI		
2	14100	VO	PAT	TO	AO			VI	VI		
6	14100	SF	PAT	TO	AO			VI	VI		
1	14102	SF	FIN	TO	AO					2ª 1/2 XV-XVI	
3	14102	VO	PAT	TO	AO					2ª 1/2 XV-XVI	Decoració alàfies.
2	14102	VO	PAT	TO	AO					2ª 1/2 XV-XVI	
5	14102	SF	PAT	TO	AO					2ª 1/2 XV-XVI	
4	14102	FO	PAT	TO	AO					2ª 1/2 XV-XVI	Motiu palmeta.
1	14128	SF	PAT	TO	AO					XV	Motiu estel.
1	14201	SF	PAT	TO	AO					XVI	
1	14255	SF	PAT	TO	AO					XIV	
1	20001		AGU								
1	20001		AGU								
1	20001		ANE								
23	20002		ATI								
6	20002		CLA								
4	20002		GNV								
4	30000	SF	VIN								
2	50035	SF		MO	AO			VI			Vidrat verd.
7	60051										

Àrea:

Sector:

Àmbit:

UE: 3183

Decoració Acabats Cronologia Observacions

Num. Frag.	Class.	Def.Frag.	Típo.	Tècnica	Pasta	Decoració		Acabats		Cronologia	Observacions
						Int.	Ext.	Int.	Ext.		
4	14002	SF	FIN	TO	AO						
1	14002	VO	FIN	TO	GO						
1	14002	FO	FOG	TO	GO						
2	14003	SF	OLL	TO	AO			VI			Vidrat marró.
3	14005	SF	FIN	TO	AR						
1	14006	SF	FIN	TO	AO			VI			Vidrat verd.
3	14102	FO	PAT	TO	AO					2ª 1/2 XV-XVI	1 individu. Motiu estel.

Àrea: UE: 3183

Sector: Àmbit:

Decoració Acabats Observacions

Num. Frag.	Class.	Def.Frag.	Tipo.	Tècnica	Pasta	Int.	Ext.	Int.	Ext.	Cronologia	Observacions
2	14102	SF	PAT	TO	AO					2ª 1/2 XV-XVI	
5	20002		ATI								
3	20002		CLA								
1	30000	VO	AMP								
8	60051										

Àrea: UE: 3184

Sector: Àmbit:

Decoració Acabats Observacions

Num. Frag.	Class.	Def.Frag.	Tipo.	Tècnica	Pasta	Int.	Ext.	Int.	Ext.	Cronologia	Observacions
1	14002	VO	FIN	TO	AO						
1	14002	FO	FIN	TO	AO						
23	14002	SF	FIN	TO	AO						
1	14003	VO	FIN	TO	AO	VI				Vidriat verd.	
1	14003	NA	FIN	TO	AO	VI	VI			Vidrat verd.	
2	14003	PE	FIN	TO	AO	VI				Vidrat verd.	
2	14003	PE	FIN	TO	AO	VI				Vidrat verd.	
13	14003	SF	FIN	TO	AO						
1	14005	PS	FIN	TO	GR						
32	14005	SF	FIN	TO	GR						
5	14005	VO	OLL	TO	GR						
1	14100	SF	FIN	TO	AO	VI					
7	60051										

Àrea: UE: 3190

Sector: Àmbit:

Decoració Acabats Observacions

Num. Frag.	Class.	Def.Frag.	Tipo.	Tècnica	Pasta	Int.	Ext.	Int.	Ext.	Cronologia	Observacions
2	14002	PE	FIN	TO	AO						1 individu.
68	14002	SF	FIN	TO	AO						
1	14002	BR	POA	TO	AO						
1	14003	VO	FIN	TO	AO	VI	VI			Vidrat marró.	
18	14003	SF	FIN	TO	AO						
33	14003	SF	FIN	TO	AO						
1	14003	NA	FIN	TO	AO	VI				Vidrat groc i verd.	
1	14003	VO	GIB	TO	AO	VI	VI			Vidrat marró.	
1	14003	FO	MOR	TO	AO	VI				Vidrat marró.	
9	14003	VO	POA	TO	AO	VI	VI			1 individu. Vidrat verd.	
1	14005	FO	FIN	TO	AR						
5	14005	SF	FIN	TO	GR						
1	14005	FO	FOG	TO	GR						
5	14005	VO	OLL	TO	GR						



Àmbit: UE: 3190

Sector:

Àrea:

Num. Frag.	Class.	Def.Frag.	Típo.	Tècnica	Pasta	Decoració		Acabats		Cronologia	Observacions
						Int.	Ext.	Int.	Ext.		
1	14100	SF	FIN	TO	AO			VI	VI		
1	14255	VO	PAT	TO	AO				XIV	Orla 4.	
5	20001		AGU								
8	20002		CLA								
1	30000	SF	FIN								
14	60051										

Àmbit: UE: 3191

Sector:

Àrea:

Num. Frag.	Class.	Def.Frag.	Típo.	Tècnica	Pasta	Decoració		Acabats		Cronologia	Observacions
						Int.	Ext.	Int.	Ext.		
2	14003	VO	FIN	TO	AO			VI	VI	1 individu. Vidrat marró.	

Àmbit: UE: 3195

Sector:

Àrea:

Num. Frag.	Class.	Def.Frag.	Típo.	Tècnica	Pasta	Decoració		Acabats		Cronologia	Observacions
						Int.	Ext.	Int.	Ext.		
11	14002	SF	FIN	TO	AO						
1	14002	VO	OLL	TO	GO						
11	14003	SF	FIN	TO	AO						
1	14003	PE	GIB	TO	AO			VI		Vidrat verd.	
1	14003	PS	JOG	TO	AO			VI		Gerreta. Vidrat verd.	
1	14003	VO	PAT	TO	AO			VI		Vidrat marró.	
1	14003	VO	POA	TO	AO			VI		Vidrat verd.	
3	14005	SF	FIN	TO	GR						
3	14005	FO	FIN	TO	AR						
3	14100	SF	PAT	TO	AO			VI	VI		
1	14201	PS	ESC	TO	AO				XVI		
1	14201	VO	ESC	TO	AO				XVI		
1	14255	PE	PAT	TO	AO				XIV		
1	20002		CLA								
1	30000	SF	VIN								
12	60051										

Àmbit: UE: 3196

Sector:

Àrea:

Num. Frag.	Class.	Def.Frag.	Típo.	Tècnica	Pasta	Decoració		Acabats		Cronologia	Observacions
						Int.	Ext.	Int.	Ext.		
2	14002	SF	FIN	TO	GO						
1	14003	SF	FIN	TO	AO				VI		Vidrat verd.
1	14003	VO	GIB	TO	AO			VI			Vidrat verd.
3	14005	SF	FIN	TO	GR						

Àrea: UE: 3198

Àmbit:

Sector:

Àrea:

Num. Frag. Class. Def.Frag. Tipo. Tècnica Pasta Acabats Observacions

Àmbit: UE: 3198

Àmbit:

Sector:

Àrea:

Num. Frag. Class. Def.Frag. Tipo. Tècnica Pasta Acabats Observacions

Num. Frag.	Class.	Def.Frag.	Tipo.	Tècnica	Pasta	Decoració	Acabats	Cronologia	Observacions
Int.	Ext.	Int.	Ext.	Int.	Ext.	Int.	Ext.	Int.	Ext.
1	13258	VO		TO	AO				Ostia III, 267.
1	14002	SF	FIN	TO	GO				
3	14005	SF	FIN	TO	GR				
1	14128	SF	PAT	TO	AO			XV	
2	15000	PS	DCT	TO	AO				
1	30000	SF	COP						
2	60051								

Àmbit: UE: 4002

Àmbit:

Sector:

Àrea:

Num. Frag. Class. Def.Frag. Tipo. Tècnica Pasta Acabats Observacions

Num. Frag.	Class.	Def.Frag.	Tipo.	Tècnica	Pasta	Decoració	Acabats	Cronologia	Observacions
Int.	Ext.	Int.	Ext.	Int.	Ext.	Int.	Ext.	Int.	Ext.
1	13258	VO	TAP	TO	AO				
9	14002	SF	FIN	TO	AO				
5	14003	FO	FIN	TO	AO	VI			Vidrat verd.
3	14003	SF	FIN	TO	AO	VI	VI		Vidrat verd.
1	14003	VO	FIN	TO	AO	VI	VI		Vidrat verd.
2	14003	SF	FIN	TO	AO	VI			Vidrat verd.
6	14003	SF	FIN	TO	AO	VI			Vidrat marró.
5	14003	SF	FIN	TO	AO	VI	VI		Vidrat marró.
4	14003	SF	GIB	TO	AO	VI			Vidrat marró.
1	14003	SF	GIB	TO	AO	VI	VI		Ext. verd i int. marró.
2	14003	VO	GIB	TO	AO	VI			Vidrat marró.
1	14003	NA	GRR	TO	AO	VI			Vidrat verd.
4	14003	SF	OLL	TO	AO	VI			
2	14003	VO	OLL	TO	AO	VI			
4	14005	SF	FIN	TO	AR				
1	14005	SF	FIN	TO	AR	IP			
1	14100	SF		TO	AO		VI		
1	14100	VO	ESC	TO	AO		VI	VI	
1	14100	SF	FIN	TO	AO		VI		
1	14101	SF	FIN	TO	AO				
2	14101	FO	PAT	TO	AO				
1	14102	VO	ESC	TO	AO			2 <sup>a</sup> 1/2 XV-XVI	
1	14102	VO	ESC	TO	AO			2 <sup>a</sup> 1/2 XV-XVI	Decoració línia.
1	14102	SF	PAT	TO	AO			2 <sup>a</sup> 1/2 XV-XVI	Decoració geomètrica.
1	14251	PE	PAT	TO	AO			XIV	Decoració palmes.

Àmbit: UE: 4002

Sector:

Àrea:

Num. Frag.	Class.	Def.Frag.	Típo.	Tècnica	Pasta	Decoració		Acabats		Cronologia	Observacions
						Int.	Ext.	Int.	Ext.		
1	14306	PE	PAT	TO	AO					2ª 1/4 XVII	Color verd, groc i marró.
2	20002		ATI								
1	20002		CLA								
1	50037	SF		MO	AO					f. XVIII- p. XIX	Policroma blau, verd i marró.
1	50037	SF		MO	AO						Color verd.
6	60051										

Àmbit: UE: 4005

Sector:

Àrea:

Num. Frag.	Class.	Def.Frag.	Típo.	Tècnica	Pasta	Decoració		Acabats		Cronologia	Observacions
						Int.	Ext.	Int.	Ext.		
1	14003	SF	FIN	TO	AO			VI			Vidrat marró.
1	14100	SF	FIN	TO	AO			VI	VI		
1	15000		BLA								
4	20002		ATI								
1	30000	PS	AMP								
4	30000		VIN								
1	40000		BAL								

Àmbit: UE: 4008

Sector:

Àrea:

Num. Frag.	Class.	Def.Frag.	Típo.	Tècnica	Pasta	Decoració		Acabats		Cronologia	Observacions
						Int.	Ext.	Int.	Ext.		
8	14002	SF	FIN	TO	AO						
1	14002	NA	FIN	TO	AO						
1	14002	NA	OLL	TO	AO						
2	14002	FO	OLL	TO	AO						
1	14002	VO	OLL	TO	AO						
2	14003	SF	FIN	TO	AO			VI	VI		Vidrat verd.
3	14003	SF	FIN	TO	AO			VI			Vidrat verd.
3	14003	SF	FIN	TO	AO				VI		Vidrat verd.
3	14003	VO	FIN	TO	AO				VI		Vidrat verd.
3	14003	SF	FIN	TO	AO			VI			Vidrat marró.
20	14003	SF	FIN	TO	AO			VI			Vidrat marró.
3	14003	VO	FIN	TO	AO			VI			Vidrat marró.
1	14003	FO	FIN	TO	AO			VI			Vidrat marró.
19	14003	SF	FIN	TO	AO			VI	VI		Vidrat marró.
1	14003	VO	OLL	TO	AO			VI			Vidrat marró.
2	14003	NA	OLL	TO	AO			VI	VI		Vidrat marró.
3	14003	VO	OLL	TO	AO			VI	VI		Vidrat marró.
2	14003	VO	PAT	TO	AO			VI	VI		Vidrat marró.
1	14003	NA	POA	TO	AO			VI			Vidrat verd.

Àmbit: UE: 4008

Sector:

Àrea:

Decoració Acabats Cronologia Observacions

Num. Frag.	Class.	Def.Frag.	Típo.	Tècnica	Pasta	Decoració		Acabats		Cronologia	Observacions
						Int.	Ext.	Int.	Ext.		
1	14003	AG	TAP	TO	AO				VI		Vidrat marró.
1	14005	VO	CSS	TO	AR	PE					
13	14005	SF	FIN	TO	AR						
1	14005	VO	GET	TO	AR						
1	14100	VO	ESC	TO	AO			VI	VI		
1	14100	VO	GET	TO	AO			VI	VI		
3	14100	SF	PAT	TO	AO			VI	VI		
2	14102	VO	ESC	TO	AO					2ª 1/2 XV-XVI	Decoració línia.
1	14128	VO	ESC	TO	AO					2ª 1/2 XV-XVI	Decoració al·líes.
2	14201	VO	ESC	TO	AO			VI	VI	XVI	
1	14208	FO	PAT	TO	AO			VI		XVI-XVII	En blau.
1	14255	SF	PAT	TO	AO					XIV	
4	20001		AGU								
1	20001		SIV								
1	20002		ATI								
18	20002		CLA								
1	20002		PLC								
1	20002		PNX								
1	20002		XIN								
1	30000	VO	VIN								
22	60051										

Àmbit: UE: 4011

Sector:

Àrea:

Decoració Acabats Cronologia Observacions

Num. Frag.	Class.	Def.Frag.	Típo.	Tècnica	Pasta	Decoració		Acabats		Cronologia	Observacions
						Int.	Ext.	Int.	Ext.		
1	13258	SF		TO	AO						
12	14002	SF	FIN	TO	AO						
1	14002	FO	FIN	TO	AO						
1	14002	PE	FIN	TO	AO						
1	14002	SF	FIN	TO	AO				PE		
4	14003	NA	FIN	TO	AO			VI	VI		Vidrat verd.
2	14003	SF	FIN	TO	AO			VI	VI		Ext. vidrat verd i int. marró.
1	14003	SF	FIN	TO	AO			VI	VI		Ext. vidrat marró i int. verd.
2	14003	SF	FIN	TO	AO			VI	VI		Vidrat verd.
1	14003	SF	FIN	TO	AO			VI	VI		Vidrat verd.
4	14003	SF	FIN	TO	AO			VI	VI		Vidrat marró.
5	14003	SF	FIN	TO	AO			VI	VI		Vidrat marró.
5	14003	SF	FIN	TO	AO						vidrat marró.
3	14003	NA	FIN	TO	AO			VI	VI		Vidrat marró.
1	14003	VO	GIB	TO	AO			VI	VI		Vidrat marró.

Àmbit: UE: 4011

Sector:

Àrea:

Decoració Acabats Cronologia Observacions

Num. Frag.	Class.	Def.Frag.	Típo.	Tècnica	Pasta	Decoració		Acabats		Cronologia	Observacions
						Int.	Ext.	Int.	Ext.		
1	14003	VO	OLL	TO	AO				VI		Vidrat marró.
1	14003	VO	OLL	TO	AO			VI	VI		Vidrat marró.
1	14003	VO	OLL	TO	AO			VI			Vidrat marró.
42	14003	VO	OLL	TO	AO			VI			1 individu. Vidrat verd.
4	14003	SF	OLL	TO	AO			VI			Vidrat marró.
2	14003	NA	OLL	TO	AO						
1	14003	VO	TAP	TO	AO			VI			Vidrat marró.
5	14003	VO	OLL	TO	AO			VI	VI		Vidrat marró.
3	14005	SF	FIN	TO	GR						
2	14100	SF	FIN	TO	AO			VI	VI		
1	14100	FO	GER	TO	AO			VI	VI		
1	14100	VO	PAT	TO	AO			VI			
1	14100	FO	PAT	TO	AO			VI	VI		
1	14102	SF	PAT	TO	AO					2ª 1/2 XV-XVI	
1	14102	FO	PAT	TO	AO					2ª 1/2 XV-XVI	
1	14102	VO	PAT	TO	AO		VI			2ª 1/2 XV-XVI	Decoració linial.
2	14102	VO	PAT	TO	AO					2ª 1/2 XV-XVI	Decoració linial.
1	14201	VO	ESC	TO	AO					XVI	Decoració linial.
1	14201	SF	FIN	TO	AO					XVI	
2	20002		ATI								
1	30000	VO	VIN								
3	30000	SF	VIN								
1	60051										

Àmbit: UE: 4014

Sector:

Àrea:

Decoració Acabats Cronologia Observacions

Num. Frag.	Class.	Def.Frag.	Típo.	Tècnica	Pasta	Decoració		Acabats		Cronologia	Observacions
						Int.	Ext.	Int.	Ext.		
2	14002	SF	FIN	TO	GO						
2	14002	SF	FIN	TO	AO						
1	14002	NA	FIN	TO	AO						
1	14002	SF	FIN	TO	GO			PE			
3	14002	CR	FIN	TO	GO						
1	14002	FO	FIN	TO	GO						
1	14002	VO	FIN	TO	AO						
1	14003	SF	FIN	TO	AO				VI		Vidrat marró.
5	14003	SF	FIN	TO	GO			VI			Vidrat marró.
1	14003	SF	FIN	MO	AO			VI			Vidrat marró.
2	14003	SF	FIN	TO	AO			VI	VI		Ext. vidrat verd i int. marró.
1	14003	FO	GIB	TO	AO			VI			Vidrat marró.
1	14100	VO	EOR	TO	AO			VI	VI		

Àrea: UE: 4014

Àmbit:

Sector:

Num. Frag.	Frag. Class.	Def.Frag.	Típo.	Tècnica	Pasta	Decoració		Acabats		Cronologia	Observacions
						Int.	Ext.	Int.	Ext.		
1	14100	VO	ESC	TO	AO			VI	VI		
1	14100	SF	FIN	TO	AO			VI			
1	14128	VO	EOR	TO	AO					XV	Decoració rosa.
1	14128	SF	FIN	TO	AO					XV	
1	14208	VO	PAT	TO	AO					XV	
1	14255	VO	ESC	TO	AO					XIV	Decoració linial.
11	20001		AGC								
1	20001		MON								
5	20002		PNY								
1	30000	FO	VIN								
3	30000	SF	VIN								
1	50007	SF		MO	GO						
4	60051										

Àrea: UE: 4017

Àmbit:

Sector:

Num. Frag.	Frag. Class.	Def.Frag.	Típo.	Tècnica	Pasta	Decoració		Acabats		Cronologia	Observacions
						Int.	Ext.	Int.	Ext.		
3	14002	SF	FIN	TO	AO						
1	14400	VO	PAT	TO	AO			VI	VI		Vidrat blanc.
1	20002		BAR								
1	50013	SF			GO						
1	50029	SF		MO	GO						
2	50037	SF		MO	AO						

Àrea: UE: 4018

Àmbit:

Sector:

Num. Frag.	Frag. Class.	Def.Frag.	Típo.	Tècnica	Pasta	Decoració		Acabats		Cronologia	Observacions
						Int.	Ext.	Int.	Ext.		
1	14002	SF	FIN	TO	AO						

Àrea: UE: 4019

Àmbit:

Sector:

Num. Frag.	Frag. Class.	Def.Frag.	Típo.	Tècnica	Pasta	Decoració		Acabats		Cronologia	Observacions
						Int.	Ext.	Int.	Ext.		
1	14002	VO	GIB	TO	AO						
1	14003	SF	FIN	TO	AO				VI		Vidrat marró.
1	14003	FO	FIN	TO	AO				VI		Vidrat verd.
1	14003	SF	FIN	TO	AO			VI			Vidrat verd.
1	60051										

Àmbit: UE: 4020

Àmbit: UE: 4020

Sector:

Àrea:

Decoració Acabats Observacions  
 Int. Ext. Int. Ext. Cronologia

Àmbit: UE: 4020

Àmbit: UE: 4020

Sector:

Àrea:

Decoració Acabats Observacions  
 Int. Ext. Int. Ext. Cronologia

Num. Frag.	Class.	Def.Frag.	Tipo.	Tècnica	Pasta	Decoració	Acabats	Observacions
Int.	Ext.	Int.	Ext.	Int.	Ext.	Int.	Ext.	
13	14002	SF	FIN	TO	AO			
1	14002	VO	FIN	TO	AO			
1	14002	NA	FIN	TO	AO			
3	14002	VO	FIN	TO	AO			
1	14002	VO	OLL	TO	AO			
1	14003	FO	BAC	TO	AO	VI		Vidrat marró.
30	14003	SF	FIN	TO	AO			
1	14003	SF	FIN	TO	AO		VI	Vidrat marró.
4	14003	SF	FIN	TO	AO		VI	Vidrat verd.
2	14003	SF	FIN	TO	AO	VI		Vidrat verd.
1	14003	SF	FIN	TO	AO	VI	VI	Ext. vidrat marró i int. verd.
1	14003	VO	FIN	TO	AO	VI	VI	Vidrat verd.
5	14003	SF	FIN	TO	AO	VI		Vidrat marró.
5	14003	VO	OLL	TO	AO	VI	VI	Vidrat marró.
3	14003	VO	OLL	TO	AR	VI		Vidrat marró.
3	14003	VO	PAT	TO	AO	VI	VI	Vidrat verd.
1	14003	VO	TAP	TO	AO	VI		Vidrat marró.
1	14004	CR	OLL	MA	GR			
1	14005	VO	CSS	TO	AR			
16	14005	SF	FIN	TO	AR			
3	14100	VO	ESC	TO	AO	VI		
3	14100	SF	FIN	TO	AO	VI		
4	14100	VO	PAT	TO	AO	VI		
2	14100	SF	PAT	TO	AO	VI		
1	14100	VO	TAS	TO	AO	VI		
1	14101	VO	PAT	TO	AO			
1	14101	SF	PAT	TO	AO			Decoració palma. De Terol?
1	14101	VO	PAT	TO	AO			Decoració palma. De Terol?
1	14102	VO	PAT	TO	AO		2º 1/2 XV-XVI	
1	14103	SF	PAT	TO	AO		XVII	
1	14201	SF	ESC	TO	AO		XVI	Decoració palma.
1	14201	SF	PAT	TO	AO		XVI	
1	14255	SF	PAT	TO	AO		XIV	
2	14255	VO	PAT	TO	AO		XIV	Orla 3.
1	14255	VO	PAT	TO	AO		XIV	Orla 8.
1	15000	PS	DCT	TO	AO			

Àmbit: UE: 4020

Sector:

Àrea:

Num. Frag.	Class.	Def.Frag.	Típo.	Tècnica	Pasta	Decoració		Acabats		Cronologia	Observacions
						Int.	Ext.	Int.	Ext.		
4	20002		ATI								
2	20002		CLA								
1	30000	FO	VIN								
3	30000	SF	VIN								
1	50029	SF		MO	GO						
14	60051										

Àmbit: UE: 4022

Sector:

Àrea:

Num. Frag.	Class.	Def.Frag.	Típo.	Tècnica	Pasta	Decoració		Acabats		Cronologia	Observacions
						Int.	Ext.	Int.	Ext.		
1	14001	VO	FIN	MA	GO						
4	14001	SF	FIN	MA	GO						
1	14003	FO	FIN	TO	AO			VI			Vidrat marró.
1	14003	SF	FIN	TO	AO				VI		Vidrat verd.
1	14003	VO	MOR					VI	VI		Vidrat verd.

Àmbit: UE: 4024

Sector:

Àrea:

Num. Frag.	Class.	Def.Frag.	Típo.	Tècnica	Pasta	Decoració		Acabats		Cronologia	Observacions
						Int.	Ext.	Int.	Ext.		
1	14002	VO	FIN	TO	AO						
3	14002	SF	FIN	TO	GO						
8	14002	SF	FIN	TO	AO						
1	14003	VO	ESC	TO	AO			VI			Vidrat verd.
1	14005	SF	FIN	TO	AR						
6	50029	SF		MO	GO						

Àmbit: UE: 4028

Sector:

Àrea:

Num. Frag.	Class.	Def.Frag.	Típo.	Tècnica	Pasta	Decoració		Acabats		Cronologia	Observacions
						Int.	Ext.	Int.	Ext.		
1	14002	BR	CAT	TO	AO						
16	14002	SF	FIN	TO	AO						
3	14002	FO	FIN	TO	GO						
1	14002	VO	OLL	TO	GO						
1	14002	FO	PAT	TO	AO						
1	14002	VO	PAT	TO	AO						
1	14003	SF	FIN	TO	AO			VI	VI		Vidrat marró.
2	14003	SF	FIN	TO	AO				VI		Vidrat verd.
5	14003	VO	GIB	TO	AO			VI			Vidrat marró.
1	14003	PE	GIB	TO	AO			VI			Vidrat marró.
2	14003	VO	PAT	TO	AO			VI			Vidrat marró.



Àmbit: UE: 4028

Sector:

Àrea:

Num. Frag.	Class.	Def.Frag.	Típo.	Tècnica	Pasta	Decoració		Acabats		Cronologia	Observacions
						Int.	Ext.	Int.	Ext.		
2	14003	VO	PAT	TO	AO			VI	VI	Vidrat marró.	
1	14003	VO	PAT	TO	AO			VI	VI	Vidrat marró.	
1	14005	SF	FIN	TO	AR						
4	14100	SF	FIN	TO	AO			VI			
1	14255	PE	ESC	TO	AO					XIV	
3	14255	VO	PAT	TO	AO					XIV	
1	14255	SF	PAT	TO	AO					XIV	Decoració estel.
1	30000	SF	VIN								
1	30000	VO	VIN								
1	50029	SF		MO	GO						
4	60051										

Àmbit: UE: 4029

Sector:

Àrea:

Num. Frag.	Class.	Def.Frag.	Típo.	Tècnica	Pasta	Decoració		Acabats		Cronologia	Observacions
						Int.	Ext.	Int.	Ext.		
1	14004	SF	FIN	MA	GO						
1	60051										

Àmbit: UE: 4033

Sector:

Àrea:

Num. Frag.	Class.	Def.Frag.	Típo.	Tècnica	Pasta	Decoració		Acabats		Cronologia	Observacions
						Int.	Ext.	Int.	Ext.		
1	14002	SF	FIN	TO	AO						
1	14005	SF	FIN	TO	AR						
1	14100	VO	ESC	TO	AO			VI			
1	60051										

Àmbit: UE: 4034

Sector:

Àrea:

Num. Frag.	Class.	Def.Frag.	Típo.	Tècnica	Pasta	Decoració		Acabats		Cronologia	Observacions
						Int.	Ext.	Int.	Ext.		
8	14002	SF	FIN	TO	AO						
1	14002	SF	FIN	TO	AO						
1	14002	VO	TAP	TO	AO						
1	14003	FO	FIN	TO	AO			VI		Vidrat verd.	
1	14003	VO	FIN	TO	AO			VI		Vidrat verd.	
1	14003	NA	FIN	TO	AO				VI		
5	14003	SF	FIN	TO	GO						
4	14003	SF	VIN	TO	AO						
5	14005	SF	FIN	TO	AR						
1	14100	SF	FIN	TO	AO			VI	VI		
1	14100	SF	FIN	TO	AO			VI	VI		

Àrea: UE: 4034

Àmbit:

Sector:

Num. Frag.	Class.	Def.Frag.	Tipo.	Tècnica	Pasta	Decoració		Acabats		Cronologia	Observacions
						Int.	Ext.	Int.	Ext.		
1	14100	FO	FIN	TO	AO			VI			
2	14100	SF	FIN	TO	AO			VI			
1	14100	SF	PAT	TO	AO			VI			
1	14255	SF	PAT	TO	AO				XIV		
2	50029	SF		MO	GO						
1	60051										
4	60051										

Àrea: UE: 4040

Àmbit:

Sector:

Num. Frag.	Class.	Def.Frag.	Tipo.	Tècnica	Pasta	Decoració		Acabats		Cronologia	Observacions
						Int.	Ext.	Int.	Ext.		
4	60051										

Àrea: UE: 4041

Àmbit:

Sector:

Num. Frag.	Class.	Def.Frag.	Tipo.	Tècnica	Pasta	Decoració		Acabats		Cronologia	Observacions
						Int.	Ext.	Int.	Ext.		
5	30000	SF	VIN								

Àrea: UE: 4042

Àmbit:

Sector:

Num. Frag.	Class.	Def.Frag.	Tipo.	Tècnica	Pasta	Decoració		Acabats		Cronologia	Observacions
						Int.	Ext.	Int.	Ext.		
14	60051										

Àrea: UE: 4045

Àmbit:

Sector:

Num. Frag.	Class.	Def.Frag.	Tipo.	Tècnica	Pasta	Decoració		Acabats		Cronologia	Observacions
						Int.	Ext.	Int.	Ext.		
1	13100	SF		TO	AO						
1	13250	SF		TO	AO						
1	13258	SF		TO	AO						

Àrea: UE: 4048

Àmbit:

Sector:

Num. Frag.	Class.	Def.Frag.	Tipo.	Tècnica	Pasta	Decoració		Acabats		Cronologia	Observacions
						Int.	Ext.	Int.	Ext.		
1	14003	SF	FIN	TO	AO			VI			Vidrat marró.
1	14005	SF	FIN	TO	GO						
3	50029	SF		MO	GO						
11	60051										

Àrea: UE: 4050

Àmbit:

Sector:

Àrea:

Àmbit:

Sector:

Num. Frag.	Class.	Def.Frag.	Típo.	Tècnica	Pasta	Decoració		Acabats		Cronologia	Observacions
						Int.	Ext.	Int.	Ext.		
13	14002	SF	FIN	TO	AO						
2	14003	SF	FIN	TO	AO				VI		Vidrat marró.
1	14003	SF	FIN	TO	AO			VI			Vidrat marró.
1	14003	SF	FIN	TO	AO			VI			Vidrat verd.
1	14400	PE	FIN	TO	AO			VI	VI		Vidrat blanc.
1	20002	SF	ATI								
3	50003										
1	50007	SF		MO	GO						
1	50009	VO									Ciment.
1	50014	SF		MO	AO						
22	50029	SF		MO	GO						
17	50035	VO		TO	AO						
10	50035	SF		TO	AO						
14	50035	SF		MO	AO			VI			Vidrat marró.

Àrea: UE: 4051

Àmbit:

Sector:

Àrea:

Àmbit:

Sector:

Num. Frag.	Class.	Def.Frag.	Típo.	Tècnica	Pasta	Decoració		Acabats		Cronologia	Observacions
						Int.	Ext.	Int.	Ext.		
1	14002	VO	FIN	TO	AO						
2	14002	SF	FIN	TO	AO						
9	20002		ANE								

Àrea: UE: 4052

Àmbit:

Sector:

Àrea:

Àmbit:

Sector:

Num. Frag.	Class.	Def.Frag.	Típo.	Tècnica	Pasta	Decoració		Acabats		Cronologia	Observacions
						Int.	Ext.	Int.	Ext.		
1	14003	VO	CSS	TO	GO			VI	VI		Vidrat marró.
1	14003	VO	GIB	TO	AO			VI	VI		Vidrat marró.
1	14003	VO	OLL	TO	GO			VI	VI		Vidrat marró.
1	14003	SF	VIN	TO	AO			VI	VI		Vidrat marró.
1	20002		ANE								A nella metal.lica d'una bota.
2	20002		ATI								
1	20002		CLA								
1	40004		ATI								
10	60051										

Àmbit: UE: 4053

Sector:

Àrea:

Num. Frag.	Class.	Def.Frag.	Típo.	Tècnica	Pasta	Decoració		Cronologia	Observacions
						Int.	Ext.		

Àmbit: UE: 4053

Sector:

Àrea:

Num. Frag.	Class.	Def.Frag.	Típo.	Tècnica	Pasta	Decoració		Cronologia	Observacions
						Int.	Ext.		
6	20002		ANE						ANELLA METÀL·LICA D'UNA BOTA.

Àmbit: UE: 4054

Sector:

Àrea:

Num. Frag.	Class.	Def.Frag.	Típo.	Tècnica	Pasta	Decoració		Cronologia	Observacions
						Int.	Ext.		
1	14100	SF	FIN	TO	AO			VI	VI
1	20001		BOT						

Àmbit: UE: 4061

Sector:

Àrea:

Num. Frag.	Class.	Def.Frag.	Típo.	Tècnica	Pasta	Decoració		Cronologia	Observacions
						Int.	Ext.		
1	14003	NA	POA	TO	AO			VI	VI

Àmbit: UE: 4064

Sector:

Àrea:

Num. Frag.	Class.	Def.Frag.	Típo.	Tècnica	Pasta	Decoració		Cronologia	Observacions
						Int.	Ext.		
3	60051								Vidrats verd.

Àmbit: UE: 4066

Sector:

Àrea:

Num. Frag.	Class.	Def.Frag.	Típo.	Tècnica	Pasta	Decoració		Cronologia	Observacions
						Int.	Ext.		
1	13250	SF	FIN	TO	AO				

Àmbit: UE: 4067

Sector:

Àrea:

Num. Frag.	Class.	Def.Frag.	Típo.	Tècnica	Pasta	Decoració		Cronologia	Observacions
						Int.	Ext.		
8	60051								

Àmbit: UE: 4069

Sector:

Àrea:

Num. Frag.	Class.	Def.Frag.	Típo.	Tècnica	Pasta	Decoració		Cronologia	Observacions
						Int.	Ext.		
26	60051								

Àrea: UE: 4070

Àmbit:

Sector:

Àrea:

Àmbit:

Sector:

Num. Frag.	Class.	Def.Frag.	Tipo.	Tècnica	Pasta	Decoració		Acabats		Cronologia	Observacions
						Int.	Ext.	Int.	Ext.		
1	50007	SF		MO	GO						

Àrea: UE: 4070

Àmbit:

Sector:

Àrea:

Àmbit:

Sector:

Num. Frag.	Class.	Def.Frag.	Tipo.	Tècnica	Pasta	Decoració		Acabats		Cronologia	Observacions
						Int.	Ext.	Int.	Ext.		
2	14002	SF	FIN	TO	AO						
1	14002	SF	FIN	TO	AO	IN					
6	14003	SF	FIN	TO	AO			VI			Vidrat marró.
1	14003	SF	FIN	TO	GO			VI			Vidrat marró.
1	14003	FO	FIN	TO	AO			VI			Vidrat marró.
1	14003	SF	FIN	TO	AO				VI		Vidrat verd.
1	14003	VO	TES	TO	AO			VI			Vidrat marró.
1	14255	VO	PAT	TO	AO			VI	XIV		Orla 3.
1	50037	SF		MO	AO						Vidrat blanc.
1	50037	SF		MO	AO						Vela o cartabó.
1	60051										

Àrea: UE: 4071

Àmbit:

Sector:

Àrea:

Àmbit:

Sector:

Num. Frag.	Class.	Def.Frag.	Tipo.	Tècnica	Pasta	Decoració		Acabats		Cronologia	Observacions
						Int.	Ext.	Int.	Ext.		
10	11100	SF	FIN	MA	GO						
1	20002		ATI								
1	40001		REB								
1	60051										
10	60054										

Àrea: UE: 4075

Àmbit:

Sector:

Àrea:

Àmbit:

Sector:

Num. Frag.	Class.	Def.Frag.	Tipo.	Tècnica	Pasta	Decoració		Acabats		Cronologia	Observacions
						Int.	Ext.	Int.	Ext.		
6	11100	SF	FIN	MA	GO						

Àrea: UE: 4079

Àmbit:

Sector:

Àrea:

Àmbit:

Sector:

Num. Frag.	Class.	Def.Frag.	Tipo.	Tècnica	Pasta	Decoració		Acabats		Cronologia	Observacions
						Int.	Ext.	Int.	Ext.		
6	11100	SF	FIN	MA	GO						

Àrea: UE: 4082

Àmbit:

Sector:

Àrea:

Àmbit:

Sector:

Num. Frag.	Class.	Def.Frag.	Tipo.	Tècnica	Pasta	Decoració		Acabats		Cronologia	Observacions
						Int.	Ext.	Int.	Ext.		
6	11100	SF	FIN	MA	GO						
1	11100	VO	OLL	MA	GO						

Àrea: UE: 4082

Àmbit:

Sector:

Num. Frag.	Class.	Def.Frag.	Tipo.	Tècnica	Pasta	Decoració	Acabats	Cronologia	Observacions
Int.	Ext.	Int.	Ext.	Int.	Ext.	Int.	Ext.	Int.	Ext.
3	60054							Petxines.	

Àrea: UE: 4088

Àmbit:

Sector:

Num. Frag.	Class.	Def.Frag.	Tipo.	Tècnica	Pasta	Decoració	Acabats	Cronologia	Observacions
Int.	Ext.	Int.	Ext.	Int.	Ext.	Int.	Ext.	Int.	Ext.
27	11100	SF	FIN	MA	GO				
1	11100	VO	FIN	MA	GO				
2	11100	VO	FIN	MA	GO			1 individu.	
3	11100	VO	FIN	MA	GO			1 individu.	
1	40003		REB						

Àrea: UE: 4094

Àmbit:

Sector:

Num. Frag.	Class.	Def.Frag.	Tipo.	Tècnica	Pasta	Decoració	Acabats	Cronologia	Observacions
Int.	Ext.	Int.	Ext.	Int.	Ext.	Int.	Ext.	Int.	Ext.
1	14002	SF	FIN	TO	AO				
1	14100	PE	ESC	TO	AO	VI			
1	14255	SF	PAT	TO	AO			XIV	
1	50029	SF		MO	GO				
1	60051								

Àrea: UE: 4097

Àmbit:

Sector:

Num. Frag.	Class.	Def.Frag.	Tipo.	Tècnica	Pasta	Decoració	Acabats	Cronologia	Observacions
Int.	Ext.	Int.	Ext.	Int.	Ext.	Int.	Ext.	Int.	Ext.
1	14002	SF	FIN	TO	AO				
1	14003	SF	FIN	TO	AO	VI		Vidrat marró.	
1	14003	VO	GER	TO	AO	VI	VI	vidrat marró.	
1	14003	PS	GET	TO	AO	VI	VI	Vidrat marró.	
1	14400	FO	TAS	TO	AO	VI	VI		
1	14400	VO	TAS	TO	AO	VI	VI	Decoració Inial.	
1	20006		ARR						
1	30000	PS	AMP						
1	50032	SF		MO	AO			XVIII-XIX	Decoració vegetal.

Àrea: UE: 4100

Àmbit:

Sector:

Num. Frag.	Class.	Def.Frag.	Tipo.	Tècnica	Pasta	Decoració	Acabats	Cronologia	Observacions
Int.	Ext.	Int.	Ext.	Int.	Ext.	Int.	Ext.	Int.	Ext.
18	11100	SF	FIN	MA	GO				
1	11100	VO	FIN	MA	GO				
19	60054							Petxines.	

UE: 4103

Àmbit:

Àrea:

Sector:

Observacions

UE: 4103

Àmbit:

Sector:

Cronologia

Acabats  
Int. Ext.

Pasta

Tècnica

Tipo.

Def.Frag.

Class.

Num. Frag.

Observacions

Cronologia

Acabats  
Int. Ext.

Pasta

Tècnica

Tipo.

Def.Frag.

Class.

Num. Frag.

Num. Frag.	Class.	Def.Frag.	Tipo.	Tècnica	Pasta	Decoració Int. Ext.	Acabats Int. Ext.	Cronologia	Observacions
1	14005	SF	FIN	TO	AR				
4	60051								

## **LÀMINA 1**

1- 139-02-2103-6: Fragment sense forma de ceràmica vidridada de color verd, possible importació de Síria o Egipte. Pasta de color blanca, textura granulada i acurada. Vidriat interior i exterior de color verd. Presenta una decoració amb motius vegetals en verd fosc situats a la part exterior. Datada dintre del primer terç del segle XIV.

2- 139-02-2155-1 Joguina indeterminada de ceràmica vidriada de color blanc, blau i groc. Pasta de color rosada i acurada. Presenta un vidriat blanc estannífer y una decoració policroma en blau cobalt i groc.

3- 139-02-2206-1: Fragment de vora d'escudella de ceràmica vidriada de color blanc estannífer i blau cobalt, d'origen valencià. Pasta de color groguenca i acurada. Presenta una decoració amb lletres gòtiques, motiu "Ave Maria". Situada dintre del segle XV.

4- 139-02-2238-1: Perfil complet d'una escudella vidriada de color blanc i blau, d'origen valencià. Pasta de color rosada i depurada. El fons es de vernís blanc estannífer i la decoració en blau cobalt. El fons presenta una decoració radial i la orla circumferències concèntriques. Datada dintre del segle XV.



## **LÀMINA 2**

1- 139-02-2251-1: Perfil gairebé complert d'ataifor de ceràmica amb engalba blanca i pintada amb verd. Pasta de color groguenc i depurada. Presenta una decoració formada per una orla amb bandes de color verd. Situada dintre de la segona meitat del segle X.

2- 139-02-2251-2: Fragment de peu indeterminat de ceràmica comuna oxidada. Pasta de color marró clar i depurada. Presenta una decoració lineal en manganès.

3- 139-02-2356-1: Fragment de vora de terra sigil·lata sudgàl·lica. Pasta de color vermellós i vernís vermell molt intens. Presenta una decoració amb motius vegetals estilitzats. Forma Drag. 29-37.

4- 139-02-2309-1: Fragment de vora d'olla de ceràmica reduïda a torn. Pasta de color negre i grollera.

### **LÀMINA 3**

- 1- 139-02-2358-12: Fragment de vora d'olla de ceràmica oxidada a torn. Pasta de color marró i grollera.
  
- 2- 139-02-2358-16: Fragment de vora d'olla de ceràmica oxidada a torn. Pasta de color marró i grollera.
  
- 3- 139-02-2358-13 Fregament de vora d'olla de ceràmica oxidada a torn. Pasta de color marró i grollera.
  
- 4- 139-02-2358-14: Fragment de vora d'olla de ceràmica oxidada a torn. Presenta una pasta de color marró i poc depurada.
  
- 5- 139-02-2358-6: Fragment de vora d'olla de ceràmica reduïda a torn. Presenta una pasta de color negre i poc depurada.

#### **LÀMINA 4**

1- 139-02-2376-2: Fragment de vora d'olla de ceràmica reduïda a torn. Presenta una pasta de color negre i poc depurada. Tant a la part interior com a l'exterior presenta les marques del terrissaire.

2- 139-02-2376-1: Fragment de vora d'olla de ceràmica reduïda a torn. Presenta una pasta de color negre i grollera.

## **LÀMINA 5**

1- 139-02-3026-1: Perfil complet d'un plat de ceràmica vidriada de color blanc amb decoració en verd i manganès, d'origen català. Pasta de color ataronjada molt depurada. Presenta una decoració en manganès formada per una orla composta per dos cercles concèntrics en manganès (oral tipus 2) i al fons una estrella encerclada per lòbul en verd. Datada dintre del segle XIV.

2- 139-02-3078-1: Perfil complet d'una peça de ceràmica oxidada comuna. Pasta de color marró clar i depurada. Possiblement es tractaria d'un gresol sense utilitzar.

## **LÀMINA 6**

1- 139-02-3086-1: Perfil complet d'una servidora de ceràmica vidriada de color marró. Pasta de color ataronjada i depurada. Presenta un vidriat de color marró tant a l'exterior com a l'interior.

2- 139-02-3092-1: Perfil complet d'un bol de ceràmica vidriada. Pasta de color ataronjada i depurada. Presenta un vidriat de color marró a l'interior de la peça.

## **LÀMINA 7**

1- 139-02-3103-1: Perfil complet d'un plat de ceràmica vidriada de color blanc decorada en verd i manganès, d'origen català. Pasta de color ataronjada i acurada. Presenta una decoració composada per una orla de ziga-zagues creuades i motiu central representat per una figura femenina de cos sencer vestida amb una túnica i amb una fulla o branca a cada mà. Datada dintre del segle XIV.

## **LÀMINA 8**

1- 139-02-3103-2: Perfil complet d'un pitxer de ceràmica vidriada de color blanc decorada en verd i manganès, d'origen català. Pasta de color ataronjada i acurada. Presenta una decoració a la part superior composta per línies verticals en manganès i altres en verd entremig delimitades per quatre filets horitzontals en manganès. A la part inferior presenta una orla formada per aspes en manganès amb dos traços transversals en verd en els interespais inscrites en quatre línies horitzontals de manganès. La nansa també està decorada amb traços en manganès. Datada dintre del segle XIV.

## **LÀMINA 9**

1- 139-02-3103-3: Perfil complet d'un pitxer de ceràmica vidriada de color blanc decorada en verd i manganès, d'origen català. Pasta de color ataronjada i acurada. Presenta una decoració a la part superior composada per línies verticals en manganès i altres en verd entremig delimitades per quatre filets horitzontals en manganès. A la part inferior presenta una orla formada per traços en ziga-zaga en manganès inscrits en quatre línies horitzontals de manganès. Datada dintre del segle XIV.



## **LÀMINA 10**

1- 139-02-3103-4: Perfil complet d'un plat de ceràmica vidriada de color blanc decorada en verd i manganès, d'origen català. Pasta de color ataronjada i acurada. Presenta una orla amb dos cercles concèntrics en manganès amb un de verd entremig (orla tipus 3). Datada dintre del segle XIV.

2- 139-02-3103-5: Perfil complet d'un plat de ceràmica vidriada de color blanc decorada en verd i manganès, d'origen català. Pasta de color ataronjada i acurada. Presenta una orla de ziga-zaga entre quatre cercles concèntrics, i al centre motiu estrellat de sis puntes en manganès (orla tipus 7). Datada dintre del segle XIV.

## **LÀMINA 11**

1- 139-02-3103-6: Perfil complet d'un plat de ceràmica vidriada de color blanc decorada en verd i manganès, d'origen català. Pasta de color ataronjada i acurada. Presenta una orla de ziga-zaga entre quatre cercles concèntrics, i al centre una estrella de sis puntes en manganès (orla tipus 7). Datada dintre del segle XIV.

2- 139-02-3103-7: Perfil complet d'una escudella de ceràmica vidriada de color blanc decorada en manganès, d'origen català. Pasta de color ataronjada i depurada. Presenta una orla situada a la mateixa vora composada per tres traços en manganès. Datada dintre del segle XIV.

**LÀMINA 12:**

1- 139-02-3103-9: Fragment de vora d'un pitxer de ceràmica vidriada de color blanc. Pasta de color ataronjada i acurada. No es conserva ni el fons ni la nansa. Datada dintre del segle XIV.

2- 139-02-3103-8: Fragment de fons d'un plat de ceràmica vidriada de color blanc decorada en verd i manganès, d'origen català. Pasta de color ataronjada i acurada Presenta un estel de buit puntes decorada en verd i manganès. Datada dintre del segle XIV.

**LÀMINA 13:**

1- 139-02-3103-10: Fragment de vora i fons d'un pot de farmàcia de ceràmica vidriada de color verd, possible importació de Síria o Egipte. Pasta de color blanca, textura granulada i acurada. Presenta un vidriat de color verd a la part exterior i de blanc a l'interior. Datada entre finals del segle XIII i el primer terç del XIV.

**LÀMINA 14:**

1- 139-02-3105-1: Perfil complet d'un plat de ceràmica vidridada de color marró.. Pasta de color marró i acurada. Exterior i interior vidriat de color marró. Presenta una decoració a la vora formada per ondulacions.

## **LÀMINA 15**

1- 139-02-3120-2: Fragment d'una vora d'escudella de ceràmica vidriada de color blanc i decorada amb reflexes metàl·lics, d'origen valencià. Pasta de color marró clar i acurada. Presenta una decoració en daurat amb motius vegetals i geomètrics. Datada dintre del segle XV.

2- 139-02-3120-3: Fragment d'un peu d'escudella de ceràmica vidriada de color blanc i decorada amb reflexes metàl·lics, d'origen valencià. Pasta de color marró clar i acurada. Presenta una decoració central formada per una flor encerclada en daurat. Datada dintre del segle XV.

3- 139-02-3133-1: Fragment d'una vora d'escudella de ceràmica vidriada de color blanc i decorada amb reflexes metàl·lics, d'origen català. Pasta de color ataronjada i acurada. Presenta una decoració vegetal en daurat. Datada dintre del segle XVI.

## **LÀMINA 16**

- 1- 139-02-3146-1: Perfil complert d'un gresol de ceràmica comuna oxidada. Pasta de color ataronjada i poc acurada. Tipus 1.
  
- 2- 139-02-3146-2: Perfil complert d'un gresol de ceràmica comuna oxidada. Pasta de color ataronjada i poc acurada. Tipus 1.
  
- 3- 139-02-3146-3: Perfil complert d'un gresol de ceràmica comuna oxidada. Pasta de color ataronjada i poc acurada. Tipus 2.
  
- 4-139-02-3146-5: Perfil complert d'un gresol de ceràmica comuna oxidada. Pasta de color ataronjada i poc acurada. Tipus 3.
  
- 5- 139-02-3146-6: Perfil complert d'un gresol de ceràmica comuna oxidada. Pasta de color ataronjada i poc acurada. Tipus 3.
  
- 6- 139-02-3146-7: Perfil complert d'un gresol sencer de ceràmica comuna oxidada. Pasta de color ataronjada i poc acurada. Tipus 4.
  
- 7- 139-02-3146-10: Perfil complert d'un gresol de ceràmica comuna oxidada. Pasta de color ataronjada i poc acurada. Tipus 5.

## **LÀMINA 17**

1- 139-02-3146-11: Perfil complert d'un gresol de ceràmica comuna oxidada. Pasta de color ataronjada i poc acurada. Tipus 6.

2- 139-02-3146-12: Perfil complert d'un gresol de ceràmica comuna oxidada. Pasta de color ataronjada i poc acurada. A l'interior presenta les marques del terrissaire. Tipus 7.



## **LÀMINA 18**

1- 139-02-3146-13: Perfil complet d'un gresol de ceràmica comuna oxidada. Pasta de color ataronjada i poc acurada. A l'interior presenta les marques del terrissaire. Tipus 8.

## **LÀMINA 19**

1- 139-02-3146-14: Perfil complet d'un tupí o gerreta de ceràmica comuna vidriada de color marró. Pasta de color vermellós i acurada. Presenta vidriat interior i exterior de color marró.

2- 139-02-3146-15: Perfil complet d'un possible braser de ceràmica comuna vidriada de color marró. Pasta de color marró i acurada. Presenta unes perforacions triangular al coll i un agafador. Vidriat interior i exterior de color marró.

3- 139-02-3146-19: Perfil complet d'una peça de ceràmica comuna oxidada. Pasta de color ataronjada i acurada. Presenta un cos globular i una sèrie de forats situats a la carena formant un cercle. Cal destacar que es troba tallada per la meitat. Possiblement es tractaria d'un colador.

## **LÀMINA 20**

1- 139-02-3146-16: Perfil complet d'una olla amb dues nanses de ceràmica comuna vidriada de color verd. Pasta de color marró i acurada. Presenta vidriat interior de color verd, l'exterior amb regalims.

2- 139-02-3146-17: Fragment de vora d'una olla amb dues nanses de ceràmica comuna vidriada. Pasta de color marró fosc i grollera. Presenta vidriat interior de color verd, l'exterior amb regalims.

## **LÀMINA 21**

1- 139-02-3146-18: Fragment de vora d'una tenalla de ceràmica comuna oxidada. Pasta de color marró i acurada.

## **LÀMINA 22**

1- 139-02-3146-21: Fragment de peu i part del cos d'una tenalla de ceràmica comuna oxidada. Pasta de color marró i acurada. Presenta a l'interior les marques del terrissaire.

## **LÀMINA 23**

1- 139-02-3146-22: Fragment de peu i part del cos d'una tenalla de ceràmica comuna oxidada. Pasta de color marró i acurada.

## **LÀMINA 24**

1- 139-02-4011-1: Fragment de vora d'una olla amb dues nanses de ceràmica comuna oxidada. Pasta de color marró i acurada.

2- 139-02-4011-2: Fragment de vora d'un plat de ceràmica vidriada de color blanc i blau d'origen català, coneguda com d'estil de Barcelona. Pasta de color rosada i acurada. Presenta una orla decorada amb dos cercles concèntrics i la resta amb motius lineals, tot en blau. Datada a la segona meitat del XV i segle XVI.

## **LÀMINA 25**

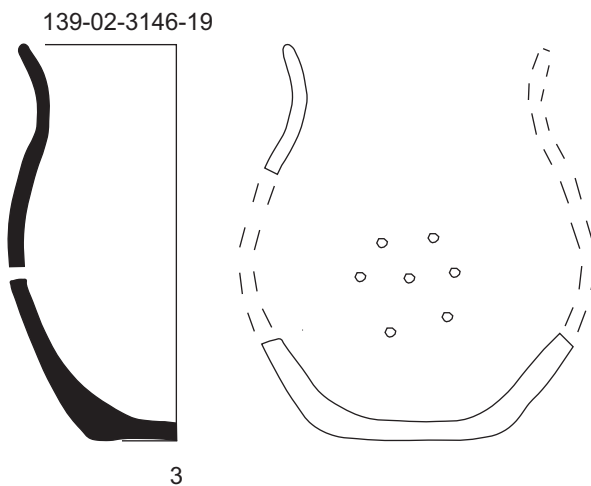
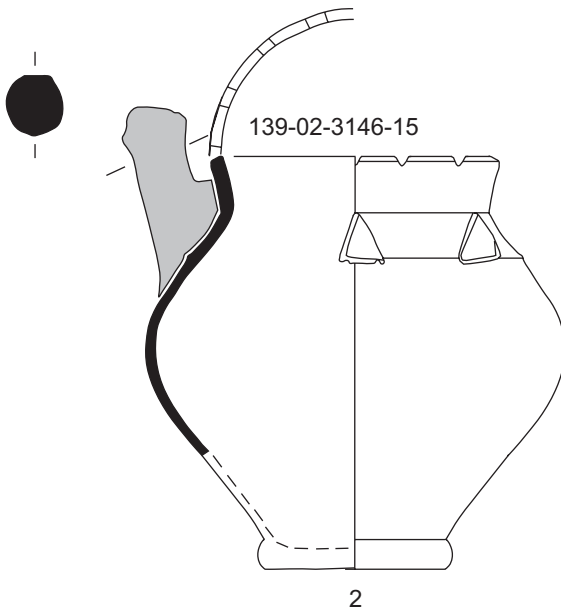
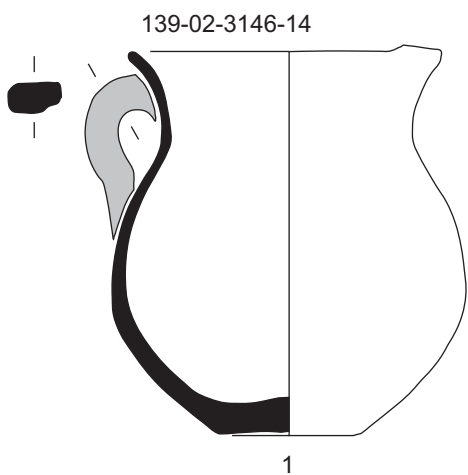
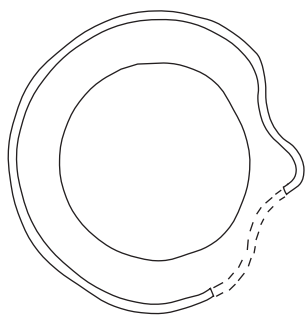
139-02-4020-1: Fragment de vora d'un plat de ceràmica vidriada de color blanc, blau i negre d'origen desconegut (possiblement de Terol). Presenta una orla amb tres cercles concèntrics i un fons amb palmetes.

139-02-4082-1: Fragment de vora d'una olla de ceràmica grollera a mà. Pasta de color marró fosc poc acurada. Cronologia: bronze indeterminat.

139-02-4088-2: Fragment de vora d'una olla de ceràmica grollera a mà. Pasta de color marró fosc poc acurada. Cronologia: bronze indeterminat.

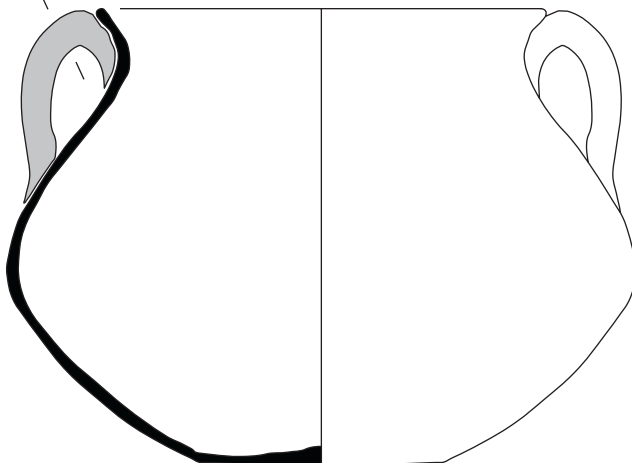
139-02-4088-3: Fragment de vora d'una olla de ceràmica grollera a mà. Pasta de color marró fosc poc acurada. Cronologia: bronze indeterminat.







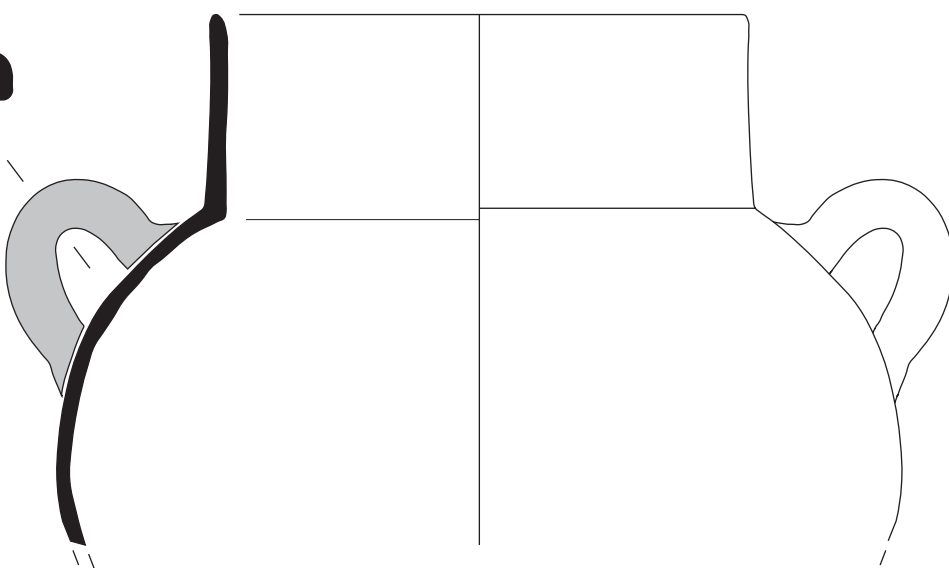
139-02-3146-16



1



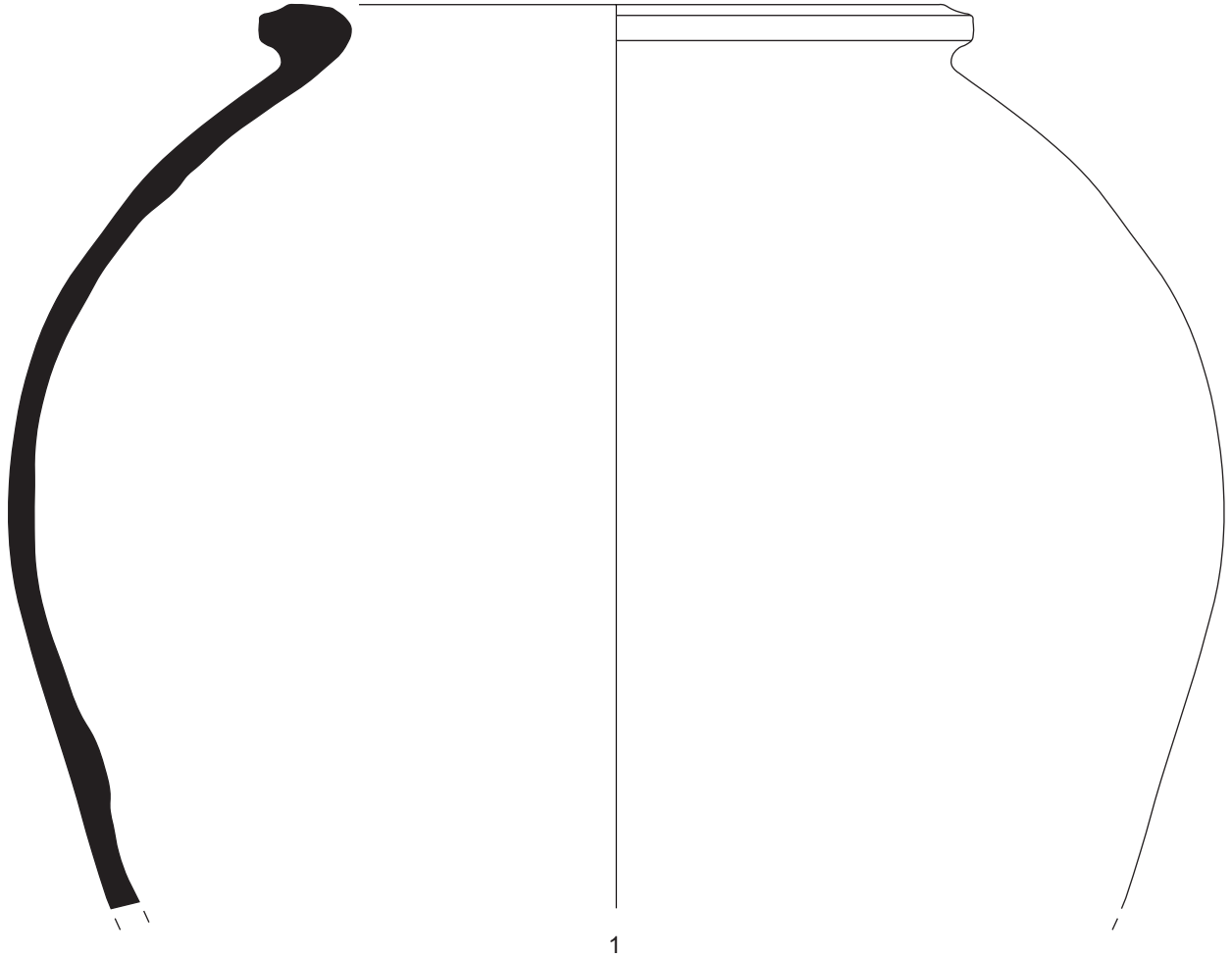
139-02-3146-17



2



139-02-3146-18



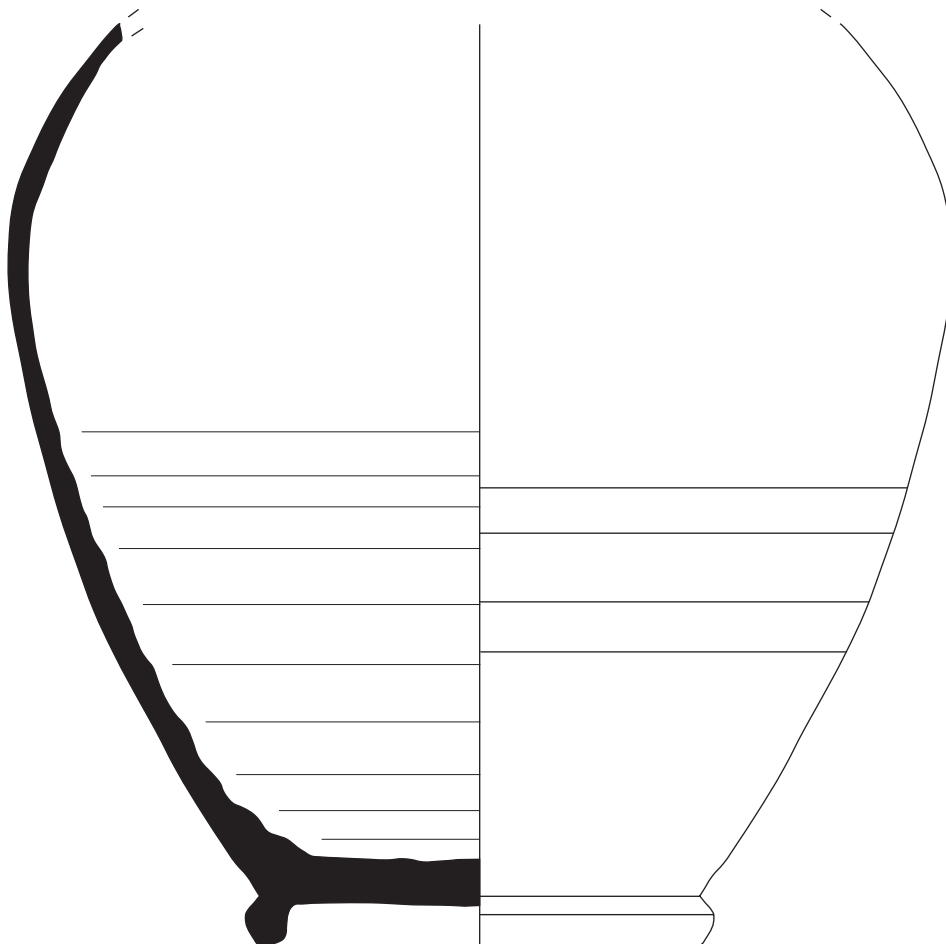
0 10 cm

U.T.E.  
CODEX - ATICS

INTERVENCIÓ: 139-02

LÀM.

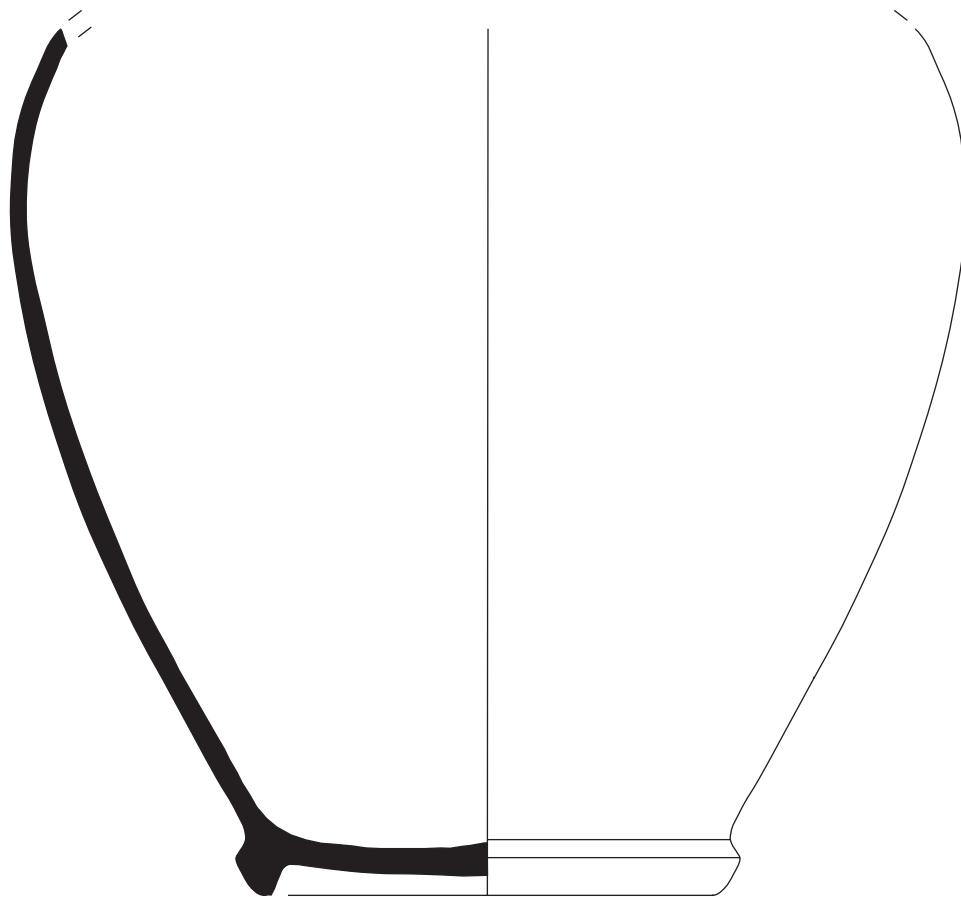
21



139-02-3146-21

1





139-02-3146-22

1



U.T.E.  
CODEX - ATICS

INTERVENCIÓ: 139-02

LÀM.

23

# MEMÒRIA



## **8.- MEMÒRIA DE LA INTERVENCIÓ ARQUEOLÒGICA DEL "PROJECTE D'INFRASTRUCTURES TRONCALS DES DEL CARRER CARDERS A LA CENTRAL DE RSU, EN EL MERCAT DE SANTA CATERINA, AL DISTRICTE DE CIUTAT VELLA"**

(Barcelona, Barcelonès)

**ZONA D Codi: 139/02**

Dates de la Intervenció: Desembre 2002-abril 2003

Volum XIX: Inventari fotogràfic  
Diapositives

Autors:

Conxita Ferrer Alvarez

Emiliano Hinojo García

---

Data de lliurament: Juny 2005

Num.	Sector	UE
1	D	2207 2000 2209 Detall del retall 2207, vist des del sud.
2	D	2207 2000 2209 Detall del retall 2207, vist des del sud.
3	D	2297 2281 Detall del nivell de colmatació 2297, vist des del sud.
4	D	2297 2281 Detall del nivell de colmatació 2297, vist des del sud.
5	D	2281 2297 Detall de la sitja 2281, vist des de l'oest.
6	D	2281 2297 Detall de la sitja 2281, vist des de l'oest.
7	D	2266 Detall del mur 2266, vist des del nord.
8	D	2266 Detall del mur 2266, vist des del nord.
9	D	2248 Detall de la claveguera 2248, vist des del nord.
10	D	2248 Detall de la claveguera 2248, vist des del nord.
11	D	2226 Detall del pou 2226, vist des del sud.
12	D	2000 Detall del terreny geològic 2000, vist des de l'est.
13	D	2209 Detall del mur 2209, vist des de l'oest.
14	D	2209 Detall del mur 2209, vist des de l'oest.
15	D	2209 2289 Detall de les escales 2289, vist des del sud.
16	D	2243 Detall de la claveguera 2243, vist des de l'est.

Num.	Sector	UE
17	D	2243
Detall de la claveguera 2243, vist des de l'est.		
18	D	2263
Detall de la claveguera 2263, vist des de l'est.		
19	D	2209
Detall del mur 2209, vist des del nord.		
20	D	2209
Detall del mur 2209, vist des del nord.		
21	D	2252 2217
Detall del mur 2252, vist des del sud.		
22	D	2266
Detall del mur 2266, vist des del sud.		
23	D	2233
Detall de la claveguera 2233, vist des del nord.		
24	D	2233
Detall de la claveguera 2233, vist des del nord.		
25	D	2290 2252
Detall del nivell de colmatació 2290, vist des de l'est.		
26	D	2290 2252
Detall del nivell de colmatació 2290, vist des de l'est.		
27	D	2251 2217
Detall del nivell de colmatació 2251, vist des del sud.		
28	D	2251 2217
Detall del nivell de colmatació 2251, vist des del sud.		
29	D	2243 2209
Detall de la claveguera 2243, vist des de l'oest.		
30	D	2243 2209
Detall de la claveguera 2243, vist des de l'oest.		
31	D	2207
Detall del retall 2207, vist des del sud.		
32	D	2207
Detall del retall 2207, vist des del sud.		



Num.	Sector	UE
33	D	
Vista general del dipòsit abans d'excavar.		
34	D	
Vista general del dipòsit abans d'excavar.		
35	D	
Vista general del dipòsit abans d'excavar.		
36	D	
Detall del pou mort 2223, vist des de l'est.		
37	D	
Vista general del dipòsit abans d'excavar.		
38	D	2215
Detall del nivell 2215, vist des de l'est.		
39	D	2215
Detall del nivell 2215, vist des de l'est.		
40	D	2238
Detall del nivell de colmatació 2238, vist des del nord.		
41	D	2186
Detall de la Ue 2186, vist des del nord.		
42	D	2186
Detall de la Ue 2186, vist des del nord.		
43	D	2186
Detall de la Ue 2186, vist des del nord.		
44	D	2186
Detall de la Ue 2186, vist des del nord.		
45	D	2186
Detall de la Ue 2186, vist des del nord.		
46	D	2186
Detall de la Ue 2186, vist des del nord.		
47	D	2186
Detall de la Ue 2186, vist des del nord.		
48	D	2186
Detall de la Ue 2186, vist des del nord.		

Num.	Sector	UE
49	D	2033
Detall del mur 2033, vist des del nord.		
50	D	2033
Detall del mur 2033, vist des del nord.		
51	D	2033
Detall del mur 2033, vist des del nord.		
52	D	2033
Detall del mur 2033, vist des del nord.		
53	D	2033
Detall del mur 2033, vist des del nord.		
54	D	2033
Detall del mur 2033, vist des del nord.		
55	D	2033
Detall del mur 2033, vist des del nord.		
56	D	2033
Detall del mur 2033, vist des del nord.		
57	D	2033
Detall del mur 2033, vist des del nord.		
58	D	2033
Detall del mur 2033, vist des del nord.		
59	D	2037 2008
Detall de les Ues 2037 i 2008, vist des del nord.		
60	D	2037 2008
Detall de les Ues 2037 i 2008, vist des del nord.		
61	D	2037 2008
Detall de les Ues 2037 i 2008, vist des del nord.		
62	D	2037 2008
Detall de les Ues 2037 i 2008, vist des del nord.		
63	D	2037 2008
Detall de les Ues 2037 i 2008, vist des del nord.		
64	D	2037 2008
Detall de les Ues 2037 i 2008, vist des del nord.		

Num.	Sector	UE
65	D	2066
Detall de la claveguer 2066, vist des de l'est.		
66	D	2066
Detall de la claveguer 2066, vist des de l'est.		
67	D	2066
Detall de la claveguer 2066, vist des de l'est.		
68	D	2126
Detall del paviment 2126.		
69	D	2237
Detall del nivell de colmatació 2237, vist des del sud.		
70	D	2040
Detall del retall 2040, vist des del nord.		
71	D	2040
Detall del retall 2040, vist des del nord.		
72	D	2217 2230
Detall del nivell de colmatació 2230, vist des del sud.		
73	D	2217 2230
Detall del nivell de colmatació 2230, vist des del sud.		
74	D	2227
Detall del nivell de colmatació 2227, vist des de l'est.		
75	D	2227
Detall del nivell de colmatació 2227, vist des de l'est.		
76	D	2246 2245
Detall del nivell de farciment 2246, vist des del sud.		
77	D	2207 2209 2217
Detall del retall 2207, vist des del sud.		
78	D	2207 2209 2217
Detall del retall 2207, vist des del sud.		
79	D	2241
Detall del nivell de colmatació 2241, vist des del nord.		
80	D	2241
Detall del nivell de colmatació 2241, vist des del nord.		

Num.	Sector	UE
81	D	2240
Detall del nivell de colmatació 2240, vist des del sud.		
82	D	2239 2252 2217
Detall del nivell de colmatació 2239, vist des del sud.		
83	D	2238 2223
Detall del nivell de colmatació 2238, vist des del nord.		
84	D	2258 2257
Detall del nivell de farciment 2258, vist des del sud.		
85	D	2258 2257
Detall del nivell de farciment 2258, vist des del sud.		
86	D	2255 2217 2218
Detall del nivell de farciment 2255, vist des del sud.		
87	D	2255
Detall del nivell de farciment 2255, vist des del sud.		
88	D	2254 2253 2252
Detall del nivell de farciment 2254, vist des del nord.		
89	D	2254 2252 2253
Detall del nivell de farciment 2254, vist des del nord.		
90	D	2259
Detall del nivell de colmatació 2259, vist des del sud.		
91	D	2259
Detall del nivell de colmatació 2259, vist des del sud.		
92	D	2207 2209 2000
Detall del terreny geològic 2000, vist des del sud.		
93	D	2207 2209 2000
Detall del terreny geològic 2000, vist des del sud.		
94	D	2230
Detall del nivell de colmatació 2230, vist des del sud.		
95	D	2214
Detall del mur 2214, vist des del nord.		
96	D	2214
Detall del mur 2214, vist des del nord.		

Num.	Sector	UE
97	D	2261
Detall del nivell de colmatació 2261, vist des del nord.		
98	D	2261
Detall del nivell de colmatació 2261, vist des del nord.		
99	D	2262
Detall del nivell de colmatació 2262, vist des de l'est.		
100	D	2262
Detall del nivell de colmatació 2262, vist des de l'est.		
101	D	2000
Detall del terreny geològic 2000, vist des de l'oest.		
102	D	2000
Detall del terreny geològic 2000, vist des de l'oest.		
103	D	2260 2217
Detall del nivell de colmatació 2260, vist des del sud.		
104	D	2260 2217
Detall del nivell de colmatació 2260, vist des del sud.		
105	D	2257 2256
Detall de la trinxera de fonamentació 2257, vist des del sud.		
106	D	2257 2256
Detall de la trinxera de fonamentació 2257, vist des del sud.		
107	D	2221 2214
Detall de la trinxera de fonamentació 2221, vist des de l'oest.		
108	D	2221 2214
Detall de la trinxera de fonamentació 2221, vist des de l'oest.		
109	D	2288 2217
Detall del nivell de colmatació 2288, vist des del sud.		
110	D	2288 2217
Detall del nivell de colmatació 2288, vist des del sud.		
111	D	2221 2214
Detall de la trinxera de fonamentació 2221, vist des de l'oest.		
112	D	2221 2214
Detall de la trinxera de fonamentació 2221, vist des de l'oest.		

Num.	Sector	UE
113	D	2265
Detall del nivell de colmatació 2265, vist des del nord.		
114	D	2265
Detall del nivell de colmatació 2265, vist des del nord.		
115	D	2217 2230
Detall del nivell de colmatació 2230, vist des del sud.		
116	D	2107
Detall de la Ue 2107, vist des de l'oest.		
117	D	2107
Detall de la Ue 2107, vist des de l'oest.		
118	D	2106
Detall de la Ue 2106, vist des de l'oest.		
119	D	2106
Detall de la Ue 2106, vist des de l'oest.		
120	D	2106
Detall de la Ue 2106, vist des de l'oest.		
121	D	2106
Detall de la Ue 2106, vist des de l'oest.		
122	D	2109
Detall de la Ue 2109, vist des del nord.		
123	D	2109
Detall de la Ue 2109, vist des del nord.		
124	D	2109
Detall de la Ue 2109, vist des del nord.		
125	D	2109
Detall de la Ue 2109, vist des del nord.		
126	D	2098
Detall la Ue 2098, vist des del nord.		
127	D	2240
Detall del nivell de colmatació 2240, vist des del sud.		
128	D	2240
Detall del nivell de colmatació 2240, vist des del sud.		

Num.	Sector	UE
129	D	2240
Detall del nivell de colmatació 2240, vist des del sud.		
130	D	2240
Detall del nivell de colmatació 2240, vist des del sud.		
131	D	2105
Detall de la Ue 2105, vist des de l'est.		
132	D	2105
Detall de la Ue 2105, vist des de l'est.		
133	D	2039
Detall de la Ue 2039, vist des de l'oest.		
134	D	2039
Detall de la Ue 2039, vist des de l'oest.		
135	D	2039
Detall de la Ue 2039, vist des de l'oest.		
136	D	2039
Detall de la Ue 2039, vist des de l'oest.		
137	D	2107
Detall del retall 2107, vist des de l'oest.		
138	D	2107
Detall del retall 2107, vist des de l'oest.		
139	D	2057
Detall de la Ue 2057, vist des de l'est.		
140	D	2057
Detall de la Ue 2057, vist des de l'est.		
141	D	2057
Detall del mur 2057, vist des de l'est.		
142	D	2057
Detall del mur 2057, vist des de l'est.		
143	D	2057
Detall del mur 2057, vist des de l'est.		
144	D	2057
Detall del mur 2057, vist des de l'est.		

Num.	Sector	UE
145	D	2057
Detall del mur 2057, vist des de l'est.		
146	D	2058
Detall de la Ue 2058, vist des de l'est.		
147	D	2058
Detall de la Ue 2058, vist des de l'est.		
148	D	2058
Detall de la Ue 2058, vist des de l'est.		
149	D	2058
Detall de la Ue 2058, vist des de l'est.		
150	D	2098
Detall de la Ue 2098, vist des del nord.		
151	D	2098
Detall de la Ue 2098, vist des del nord.		
152	D	2098
Detall de la Ue 2098, vist des del nord.		
153	D	2277
Detall del nivell de colmatació 2277, vist des de l'est.		
154	D	2277
Detall del nivell de colmatació 2277, vist des de l'est.		
155	D	2276 2252
Detall del nivell de colmatació 2276, vist des de l'est.		
156	D	2276 2252
Detall del nivell de colmatació 2276, vist des de l'est.		
157	D	2267
Detall del nivell de colmatació 2267, vist des del nord.		
158	D	2172 2217 2266
Detall del paviment 2172, vist des del nord.		
159	D	2271 2217
Detall del nivell de colmatació 2271, vist des del nord.		
160	D	2271 2217
Detall del nivell de colmatació 2271, vist des del nord.		



Num.	Sector	UE
161	D	2269 2214 2285
Detall del nivell de colmatació 2269, vist des del sud.		
162	D	2269 2214 2285
Detall del nivell de colmatació 2269, vist des del sud.		
163	D	
Detall del desmuntatge de les estructures de la rasa 2000.		
164	D	2288
Detall del nivell de colmatació 2288, vist des del nord.		
165	D	2288
Detall del nivell de colmatació 2288, vist des del nord.		
166	D	2273
Detall del nivell de colmatació 2273, vist des del sud.		
167	D	2273
Detall del nivell de colmatació 2273, vist des del sud.		
168	D	2278 2252
Detall del nivell de colmatació 2278, vist des del nord.		
169	D	2278 2252
Detall del nivell de colmatació 2278, vist des del nord.		
170	D	2224 2223
Detall de la claveguera 2224, vist des del sud.		
171	D	2224
Detall de la claveguera 2224, vist des del sud.		
172	D	2000 2281 2283
Detall del terreny geològic 2000, v ist des del sud.		
173	D	2000 2281 2283
Detall del terreny geològic 2000, v ist des del sud.		
174	D	2000 2281 2283
Detall del terreny geològic 2000, v ist des del sud.		
175	D	2026
Detall del dipòsit 2026, vist des de l'est.		
176	D	2026
Detall del dipòsit 2026, vist des de l'est.		

Num.	Sector	UE
177	D	2000 2223 2232 Vista general del terreny geològic 2000, vist des de l'est.
178	D	2000 2223 2232 Vista general del terreny geològic 2000, vist des de l'est.
179		2000 2223 2232 Vista general del terreny geològic 2000, vist des de l'est.
180	D	2283 2214 2252 2286 Detall del mur 2283, vist des de l'oest.
181	D	2283 2214 2252 2286 Detall del mur 2283, vist des de l'oest.
182	D	2252 2217 2283 Detall del mur 2252, vist des del nord.
183	D	2252 2217 2283 Detall del mur 2252, vist des del nord.
184	D	2256 Detall del mur 2256, vist des del sud.
185	D	2256 Detall del mur 2256, vist des del sud.
186	D	2252 2285 Detall del mur 2252, vist des del nord.
187	D	2252 2285 Detall del mur 2252, vist des del nord.
188	D	2286 2214 2285 Detall de les escales 2286, vist des de l'est.
189	D	2286 2214 2285 Detall de les escales 2286, vist des de l'est.
190	D	2283 2216 Detall del mur 2283, vist des del nord.
191	D	2283 2216 Detall del mur 2283, vist des del nord.
192	D	2223 2224 Detall del pou mort 2223, vist des del sud.

Num.	Sector	UE
193	D	2223 2224
Detall del pou mort 2223, vist des del sud.		
194	D	
Vista general de les estructures aparegudes a l'excavació del dipòsit, vist des de l'est.		
195	D	
Vista general de les estructures aparegudes a l'excavació del dipòsit, vist des del sud.		
196	D	
Vista general de les estructures aparegudes a l'excavació del dipòsit, vist des del sud.		
197	D	
Vista general de les estructures aparegudes a l'excavació del dipòsit, vist des del sud.		
198	D	2300
Detall del nivell de colmatació 2300, vist des de l'est.		
199	D	2300
Detall del nivell de colmatació 2300, vist des de l'est.		
200	D	2299 2256 2223
Detall del nivell de colmatació 2299, vist des de l'est.		
201	D	2299 2256 2223
Detall del nivell de colmatació 2299, vist des de l'est.		
202	D	2026
Detall del dipòsit 2026, vist des del sud.		
203	D	2026
Detall del dipòsit 2026, vist des del sud.		
204	D	2026
Detall del dipòsit 2026, vist des del sud.		
205	D	2026
Detall del dipòsit 2026, vist des del sud.		
206	D	2000 2281 2315 2226
Detall del terreny geològic 2000, vist des del nord.		
207	D	2000
Detall del terreny geològic 2000, vist des del nord.		
208	D	2285 2283
Detall del desmuntatge de les estructures de la rasa 2000, vist des de l'oest.		

Num.	Sector	UE
209	D	2285 2283
Detall del desmuntatge de les estructures de la rasa 2000, vist des de l'oest.		
210	D	2285 2283
Detall del desmuntatge de les estructures de la rasa 2000, vist des de l'oest.		
211	D	2285 2283
Detall del desmuntatge de les estructures de la rasa 2000, vist des de l'oest.		
212	D	2285 2283
Detall del desmuntatge de les estructures de la rasa 2000, vist des de l'oest.		
213	D	2000
Detall del terreny geològic 2000, vist des del nord.		
214	D	
Vista general del cobriment de la rasa 2000, vist des del sud.		
215	D	
Vista general del cobriment de la rasa 2000, vist des del sud.		
216	D	2310 2311
Detall del mur 2310 i les escales 2311, vist des del nord.		
217	D	2226
Detall del pou 2226, vist des del nord.		
218	D	2226
Detall del pou 2226, vist des del nord.		
219	D	2320 2000
Detall del retall 2320, vist des de l'est.		
220	D	2318
Detall del retall 2318, vist des del sud.		
221	D	2318
Detall del retall 2318, vist des del sud.		
222	D	2315 2214
Detall de la sitja 2315, vist des de l'est.		
223	D	2315 2214
Detall de la sitja 2315, vist des de l'est.		
224	D	2000 2281 2315 2214 2252
Vista general del terreny geològic 2000, vist des del nord.		

Num.	Sector	UE
225	D	2000 2281 2315 2214 2252
Vista general del terreny geològic 2000, vist des del nord.		
226	D	2000 2281 2315 2214 2252
Vista general del terreny geològic 2000, vist des del nord.		
227	D	2314 2311 2310
Detall del mur 2314, vist des de l'est.		
228	D	2312 2310 2311
Detall del paviment 2312, vist des del nord.		
229	D	2312 2310 2311
Detall del paviment 2312, vist des del nord.		
230	D	2310
Detall del mur 2310, vist des de l'oest.		
231	D	2310
Detall del mur 2310, vist des de l'oest.		
232	D	2310
Detall del mur 2310, vist des de l'est.		
233	D	2310
Detall del mur 2310, vist des de l'est.		
234	D	2311 2310
Detall de les escales 2311, vist des del nord.		
235	D	2311 2310
Detall de les escales 2311, vist des del nord.		
236	D	2310
Detall del mur 2310, vist des del sud.		
237	D	2310
Detall del mur 2310, vist des del sud.		
238	D	2310 2311
Detall del mur 2310 i les escales 2311, vist des del nord.		
239	D	2310 2311 2312
Vista general del soterrani 2310, 2311 i 2312, vist des de l'est.		
240	D	2310 2311 2312
Vista general del soterrani 2310, 2311 i 2312, vist des de l'est.		

Num.	Sector	UE
241	D	2314
Detall del mur 2314, vist des del nord.		
242	D	2314
Detall del mur 2314, vist des del nord.		
243	D	2310 2311 2314
Detall del mur 2314, vist des del nord.		
244	D	2191
Detall de la Ue 2191, vist des de l'oest.		
245	D	2146
Detall del paviment 2146, vist des del sud.		
246	D	2000
Detall del terreny geològic 2000.		
247	D	2186
Detall de la canalització 2186, vist des del nord.		
248	D	
Vista general de la rasa 2000.		
249	D	2114
Detall del mur 2114, vist des del sud.		
250	D	2289
Detall de les escales 2289, vist des del sud.		
251	D	2126
Detall del paviment 2126, vist des de l'est.		
252	D	2266
Detall del mur 2266, vist des del sud.		
253	D	
Vista general de la rasa 2000, vist des del nord.		
254	D	2047
Detall de la Ue 2047, vist des del sud.		
255	D	2047
Detall de la Ue 2047, vist des del sud.		
256	D	2033
Detall de la Ue 2033, vist des del sud.		

Num.	Sector	UE
257	D	2033
Detall de la Ue 2033, vist des del sud.		
258	D	2049
Detall de la Ue 2049, vist des del nord.		
259	D	2049
Detall de la Ue 2049, vist des del nord.		
260	D	2047
Detall de la Ue 2047, vist des del nord.		
261	D	2047
Detall de la Ue 2047, vist des del nord.		
262	D	2047
Detall de la Ue 2047, vist des del nord.		
263	D	2047
Detall de la Ue 2047, vist des del nord.		
264	D	2047
Detall de la Ue 2047, vist des del nord.		
265	D	2046
Detall de la Ue 2046, vist des de l'est.		
266	D	2046
Detall de la Ue 2046, vist des de l'est.		
267	D	2047
Detall de la Ue 2047, vist des del nord.		
268	D	2003
Detall de la Ue 2003, vist des del sud.		
269	D	2004
Detall de la Ue 2004, vist des de l'est.		
270	D	2004
Detall de la Ue 2004, vist des de l'est.		
271	D	2005
Detall de la Ue 2005, vist des de l'oest.		
272	D	2005
Detall de la Ue 2005, vist des de l'oest.		

Num.	Sector	UE
273	D	2009
Detall del mur 2009, vist des del sud.		
274	D	2009
Detall del mur 2009, vist des del sud.		
275	D	2009
Detall del mur 2009, vist des del sud.		
276	D	2009
Detall del mur 2009, vist des del sud.		
277	D	2009
Detall del mur 2009, vist des del sud.		
278	D	2009
Detall del mur 2009, vist des del sud.		
279	D	2010
Detall de la ue 2010, vist des del sud-est.		
280	D	2010
Detall de la Ue 2010, vist des del sud.		
281	D	2010
Detall de la Ue 2010, vist des del sud.		
282	D	201
Detall de la Ue 2010, vist des del sud.		
283	D	2010
Detall de la Ue 2010, vist des de l'est.		
284	D	2010
Detall de la Ue 2010, vist des de l'est.		
285	D	2010
Detall de la Ue 2010, vist des del sud.		
286	D	2010
Detall de la Ue 2010, vist des del sud.		
287	D	2010
Detall de la Ue 2010, vist des del sud.		
288	D	2010
Detall de la Ue 2010, vist des del sud.		



Num.	Sector	UE
289	D	2014 Detall de la Ue 2014, vist des del sud.
290	D	2010 Detall de la Ue 2010, vist des del sud.
291	D	2021 Detall de la Ue 2021, vist des de l'oest.
292	D	2003 Detall de la Ue 2003, vist des de l'oest.
293	D	2014 Detall de la Ue 2014, vist des de l'oest.
294	D	2020 Detall de la Ue 2020, vist des del sud.
295	D	2015 Detall de la Ue 2015, vist des de l'oest.
296	D	2015 Detall de la Ue 2015, vist des de l'oest.
297	D	2014 Detall de la Ue 2014, vist des de l'oest.
298	D	2015 Detall de la Ue 2015, vist des de l'oest.
299	D	2014 Detall de la Ue 2014, vist des de l'oest.
300	D	2015 Detall de la Ue 2015, vist des de l'oest.
301	D	2020 Detall de la Ue 2020, vist des de l'est.
302	D	2020 Detall de la Ue 2020, vist des de l'est.
303	D	2020 Detall de la Ue 2020, vist des de l'est.
304	D	2021 Detall de la Ue 2021, vist des de l'est.

Num.	Sector	UE
305	D	2021
Detall de la Ue 2021, vist des de l'est.		
306	D	2021
Detall de la Ue 2021, vist des de l'est.		
307	D	2022
Detall de la Ue 2022, vist des de l'est.		
308	D	2022
Detall de la Ue 2022, vist des de l'est.		
309	D	2022
Detall de la Ue 2022, vist des de l'est.		
310	D	2022
Detall de la Ue 2022, vist des de l'est.		
311	D	2023
Detall de la Ue 2023, vist des del sud.		
312	D	2023
Detall de la Ue 2023, vist des del sud.		
313	D	2023
Detall de la Ue 2023, vist des del sud.		
314	D	2023
Detall de la Ue 2023, vist des del sud.		
315	D	2024
Detall de la Ue 2024, vist des del sud.		
316	D	2024
Detall de la Ue 2024, vist des del sud.		
317	D	2025
Detall de la Ue 2025, vist des del sud.		
318	D	2025
Detall de la Ue 2025, vist des del sud.		
319	D	2025
Detall de la Ue 2025, vist des del sud.		
320	D	2025
Detall de la Ue 2025, vist des del sud.		

Num.	Sector	UE
321	D	2026
Detall del mur 2026, vist des del sud.		
322	D	2026
Detall del mur 2026, vist des del sud.		
323	D	2026
Detall del mur 2026, vist des del sud.		
324	D	2026
Detall del mur 2026, vist des del sud.		
325	D	2026
Detall del mur 2026, vist des del sud.		
326	D	2037
Detall de la Ue 2037, vist des de l'est.		
327		2037
Detall de la Ue 2037, vist des de l'est.		
328	D	2033 2047
Detall de les Ues 2033 i 2047, vist des de l'est.		
329	D	2033 2047
Detall de les Ues 2033 i 2047, vist des de l'est.		
330	D	2033 2047
Detall de les Ues 2033 i 2047, vist des de l'est.		
331	D	2033 2047
Detall de les Ues 2033 i 2047, vist des de l'est.		
332	D	2033 2047
Detall de les Ues 2033 i 2047, vist des de l'est.		
333	D	2033 2047
Detall de les Ues 2033 i 2047, vist des de l'est.		
334	D	2035
Detall de la Ue 2035, vist des de l'est.		
335	D	2035
Detall de la Ue 2035, vist des de l'est.		
336	D	2035
Detall de la Ue 2035, vist des de l'est.		

Num.	Sector	UE
337	D	2035
Detall de la Ue 2035, vist des de l'est.		
338	D	2036
Detall de la Ue 2036, vist des de l'oest.		
339	D	2036
Detall de la Ue 2036, vist des de l'oest.		
340	D	2037
Detall de la Ue 2037, vist des del nord.		
341	D	2038
Detall de la Ue 2038, vist des de l'oest.		
342	D	2038
Detall de la Ue 2038, vist des de l'oest.		
343	D	2038
Detall de la Ue 2038, vist des de l'oest.		
344	D	2039
Detall de la Ue 2039, vist des de l'oest.		
345	D	2039
Detall de la Ue 2039, vist des de l'oest.		
346	D	2039
Detall de la Ue 2039, vist des de l'oest.		
347	D	2039
Detall de la Ue 2039, vist des de l'oest.		
348	D	2040
Detall de la Ue 2040, vist des del sud.		
349	D	2040
Detall de la Ue 2040, vist des del sud.		
350	D	2040
Detall de la Ue 2040, vist des del sud.		
351	D	2040
Detall de la Ue 2040, vist des del sud.		
352	D	2040
Detall de la Ue 2040, vist des del sud.		

Num.	Sector	UE
353	D	2040
Detall de la Ue 2040, vist des del sud.		
354	D	2040
Detall de la Ue 2040, vist des del sud.		
355	D	2040
Detall de la Ue 2040, vist des del sud.		
356	D	2041
Detall de la Ue 2041, vist des del sud.		
357	D	2041
Detall de la Ue 2041, vist des del sud.		
358	D	2041
Detall de la Ue 2041, vist des del sud.		
359	D	2041
Detall de la Ue 2041, vist des del sud.		
360	D	2041
Detall de la Ue 2041, vist des del sud.		
361	D	2041
Detall de la Ue 2041, vist des del sud.		
362	D	2042
Detall de la Ue 2042, vist des de l'oest.		
363	D	2042
Detall de la Ue 2042, vist des de l'oest.		
364	D	2042
Detall de la Ue 2042, vist des de l'oest.		
365	D	2042
Detall de la Ue 2042, vist des de l'oest.		
366	D	2049
Detall de la Ue 2049, vist des de l'oest.		
367	D	2049
Detall de la Ue 2049, vist des de l'oest.		
368	D	2050
Detall de la Ue 2050, vist des de l'est.		

Num.	Sector	UE
369	D	2050
Detall de la Ue 2050, vist des de l'est.		
370	D	2056
Detall de la Ue 2056, vist des de l'oest.		
371	D	2056
Detall de la Ue 2056, vist des de l'oest.		
372	D	2056
Detall de la Ue 2056, vist des de l'oest.		
373	D	2056
Detall de la Ue 2056, vist des de l'oest.		
374	D	2056
Detall de la Ue 2056, vist des de l'oest.		
375	D	2056
Detall de la Ue 2056, vist des de l'oest.		
376	D	2114
Detall del mur 2114, vist des del nord.		
377	D	2114
Detall del mur 2114, vist des de l'est.		
378	D	2114
Detall del mur 2114, vist des de l'est.		
379	D	2114
Detall del mur 2114, vist des del sud.		
380	D	2114
Detall del mur 2114, vist des del sud.		
381	D	2114
Detall del mur 2114, vist des del sud.		
382	D	2112
Detall de la Ue 2112, vist des de l'oest.		
383	D	2112
Detall de la Ue 2112, vist des de l'oest.		
384	D	2112
Detall de la Ue 2112, vist des de l'oest.		

Num.	Sector	UE
385	D	2112
Detall de la Ue 2112, vist des de l'oest.		
386	D	2110
Detall del paviment 2110, vist des de l'oest.		
387	D	2110
Detall del paviment 2110, vist des de l'oest.		
388	D	2110
Detall del paviment 2110, vist des de l'oest.		
389	D	2110
Detall del paviment 2110, vist des de l'oest.		
390	D	2110
Detall del paviment 2110, vist des de l'oest.		
391	D	2110
Detall del paviment 2110, vist des de l'oest.		
392	D	2104
Detall de la Ue 2104, vist des del nord.		
393	D	2104
Detall de la Ue 2104, vist des del nord.		
394	D	2104
Detall de la Ue 2104, vist des del nord.		
395	D	2104
Detall de la Ue 2104, vist des del nord.		
396	D	2099
Detall de la Ue 2099, vist des del nord.		
397	D	2099
Detall de la Ue 2099, vist des del nord.		
398	D	2095
Detall de la Ue 2095, vist des del sud.		
399	D	2094
Detall de la Ue 2094, vist des del sud.		
400	D	2093
Detall de la claveguera 2093, vist des del sud.		

Num.	Sector	UE
401	D	2093
Detall de la claveguera 2093, vist des del sud.		
402	D	2090
Detall de la Ue 2090, vist des de l'oest.		
403	D	2090
Detall de la Ue 2090, vist des de l'oest.		
404	D	2089
Detall de la Ue 2089, vist des del sud.		
405	D	
Detall de la Ue 2088, vist des de l'est.		
406	D	2088
Detall de la Ue 2088, vist des de l'est.		
407	D	2087
Detall de la Ue 2087, vist des del sud.		
408	D	2087
Detall de la Ue 2087, vist des del sud.		
409	D	2065
Detall de la Ue 2065, vist des del sud.		
410	D	2065
Detall de la Ue 2065, vist des del sud.		
411	D	2065
Detall de la Ue 2065, vist des del sud.		
412	D	2065
Detall de la Ue 2065, vist des del sud.		
413	D	2119
Detall del mur 2119.		
414	D	2119
Detall del mur 2119.		
415	D	2119
Detall del mur 2119.		
416	D	2118
Detall de la Ue 2118, vist des de l'oest.		



Num.	Sector	UE
417	D	2118
Detall de la Ue 2118, vist des de l'oest.		
418	D	2118
Detall de la Ue 2118, vist des de l'oest.		
419	D	2118
Detall de la Ue 2118, vist des de l'oest.		
420	D	2117
Detall de la Ue 2117, vist des de l'oest.		
421	D	2117
Detall de la Ue 2117, vist des de l'oest.		
422	D	2115
Detall de la claveguera 2115, vist des de l'oest.		
423	D	2115
Detall de la claveguera 2115, vist des de l'oest.		
424	D	2115
Detall de la claveguera 2115, vist des de l'oest.		
425	D	2115
Detall de la claveguera 2115, vist des de l'oest.		
426	D	2115
Detall de la claveguera 2115, vist des de l'oest.		
427	D	2115
Detall de la claveguera 2115, vist des de l'oest.		
428	D	2115
Detall de la claveguera 2115, vist des de l'oest.		
429	D	2115
Detall de la claveguera 2115, vist des de l'oest.		
430	D	2114
Detall del mur 2114.		
431	D	2114
Detall del mur 2114.		
432	D	2114
Detall del mur 2114.		

Num.	Sector	UE
433	D	2114
Detall del mur 2114.		
434	D	2114
Detall del mur 2114.		
435	D	2114
Detall del mur 2114, vist des del sud.		
436	D	2114
Detall del mur 2114, vist des del sud.		
437	D	2114
Detall del mur 2114, vist des de l'oest.		
438	D	2114
Detall del mur 2114, vist des de l'oest.		
439	D	2114
Detall del mur 2114, vist des de l'oest.		
440	D	2114
Detall del mur 2114, vist des de l'oest.		
441	D	2114
Detall del mur 2114, vist des de l'oest.		
442	D	2114
Detall del mur 2114, vist des de l'oest.		
443	D	2114
Detall del mur 2114, vist des de l'oest.		
444	D	2114
Detall del mur 2114, vist des de l'oest.		
445	D	2114
Detall del mur 2114, vist des de l'oest.		
446	D	2114
Detall del mur 2114, vist des de l'oest.		
447	D	2114
Detall del mur 2114, vist des de l'oest.		
448	D	2114
Detall del mur 2114, vist des de l'oest.		

Num.	Sector	UE
449	D	2114
Detall del mur 2114, vist des del nord.		
450	D	2149
Detall del mur 2149, vist des de l'oest.		
451	D	2149
Detall del mur 2149, vist des de l'oest.		
452	D	2149
Detall del mur 2149, vist des de l'oest.		
453	D	2148
Detall del mur 2148, vist des del sud.		
454	D	2148
Detall del mur 2148, vist des del sud.		
455	D	2144
Detall de la Ue 2144, vist des del sud.		
456	D	2143
Detall de la Ue 2143, vist des del sud.		
457	D	2143
Detall de la Ue 2143, vist des de l'est.		
458	D	2143
Detall de la Ue 2143, vist des de l'est.		
459	D	2143
Detall de la Ue 2143, vist des de l'est.		
460	D	2141
Detall de la Ue 2141, vist des del sud.		
461	D	2139
Detall de la 2139, vist des l'est.		
462	D	2139
Detall de la 2139, vist des l'est.		
463	D	2139
Detall de la 2139, vist des l'est.		
464	D	2139
Detall de la 2139, vist des l'est.		

Num.	Sector	UE
465	D	2139
Detall de la 2139, vist des l'est.		
466	D	2137
Detall de la Ue 2137, vist des de l'oest.		
467	D	2130
Detall de la Ue 2130, vist des de l'oest.		
468	D	2129
Detall de la Ue 2129, vist des del nord.		
469	D	2129
Detall de la Ue 2129, vist des de l'oest.		
470	D	2129
Detall de la Ue 2129, vist des del nord.		
471	D	2126
Detall del dipòsit 2126, vist des del nord.		
472	D	2126
Detall del dipòsit 2126, vist des del sud.		
473	D	2126
Detall del dipòsit 2126, vist des de l'oest.		
474	D	2124
Detall del mur 2124.		
475	D	2124
Detall del mur 2124.		
476	D	2124
Detall del mur 2124.		
477	D	2124
Detall del mur 2124.		
478	D	2123
Detall de la Ue 2123.		
479	D	2123
Detall de la Ue 2123.		
480	D	2123
Detall de la Ue 2123.		

Num.	Sector	UE
481	D	2122
Detall de la claveguera 2122.		
482	D	2122
Detall de la claveguera 2122.		
483	D	2122
Detall de la claveguera 2122.		
484	D	2121
Detall de la Ue 2121.		
485	D	2121
Detall de la Ue 2121.		
486	D	2120
Detall del mur 2120.		
487	D	2120
Detall del mur 2120.		
488	D	2120
Detall del mur 2120.		
489	D	2164
Detall de la Ue 2164, vist des del nord.		
490	D	2164
Detall de la Ue 2164, vist des del nord.		
491	D	2164
Detall de la Ue 2164, vist des del nord.		
492	D	2164
Detall de la Ue 2164, vist des del nord.		
493	D	2160
Detall del nivell de colmatació 2160, vist des de l'oest.		
494	D	2160
Detall del nivell de colmatació 2160, vist des de l'oest		
495	D	2160
Detall del nivell de colmatació 2160, vist des de l'oest		
496	D	2160
Detall del nivell de colmatació 2160, vist des de l'oest		

Num.	Sector	UE
497	D	2158
Detall de la Ue 2158, vist des del sud.		
498	D	2158
Detall de la Ue 2158, vist des del sud.		
499	D	2158
Detall de la Ue 2158, vist des del sud.		
500	D	2157
Detall de la claveguera 2157, vist des de l'oest.		
501	D	2158
Detall de la claveguera 2157, vist des de l'oest.		
502	D	2157
Detall de la claveguera 2157, vist des del sud.		
503	D	2157
Detall de la claveguera 2157, vist des del sud.		
504	D	2157
Detall de la claveguera 2157, vist des de l'oest.		
505	D	2157
Detall de la claveguera 2157, vist des de l'oest.		
506	D	2157
Detall de la claveguera 2157, vist des de l'oest.		
507	D	2157
Detall de la claveguera 2157, vist des de l'oest.		
508	D	2157
Detall de la claveguera 2157, vist des de l'oest.		
509	D	2157
Detall de la claveguera 2157, vist des de l'oest.		
510	D	
Detall de la claveguera 2157, vist des de l'oest.		
511	D	2157
Detall de la claveguera 2157, vist des de l'oest.		
512	D	2157
Detall de la claveguera 2157, vist des de l'oest.		

Num.	Sector	UE
513	D	2157
Detall de la claveguera 2157, vist des del nord.		
514	D	2157
Detall de la claveguera 2157, vist des del nord.		
515	D	2156
Detall de la Ue 2156, vist des de l'est.		
516	D	2156
Detall de la Ue 2156, vist des de l'est.		
517	D	2156
Detall de la Ue 2156, vist des de l'est.		
518	D	2156
Detall de la Ue 2156, vist des de l'oest.		
519	D	2156
Detall de la Ue 2156, vist des de l'oest.		
520	D	2156
Detall de la Ue 2156, vist des de l'oest.		
521	D	2156
Detall de la Ue 2156, vist des de l'oest.		
522	D	2154
Detall del mur 2154, vist des de l'oest.		
523	D	2154
Detall del mur 2154, vist des de l'oest.		
524	D	2154
Detall del mur 2154, vist des de l'oest.		
525	D	2154
Detall del mur 2154, vist des de l'oest.		
526	D	2149
Detall del mur 2149, vist des de l'oest.		
527	D	2212 2226
Detall del farciment 2212, vist des de l'est.		
528	D	2212 2226
Detall del farciment 2212, vist des de l'est.		

Num.	Sector	UE
529	D	2210
Detall del paviment 2210, vist des del sud.		
530	D	2210
Detall del paviment 2210, vist des del sud.		
531	D	2206
Detall del nivell de colmatació 2206, vist des de l'est.		
532	D	2191
Detall de la Ue 2191, vist des de l'est.		
533	D	2195
Detall de la Ue 2195, vist des del nord.		
534	D	2195
Detall de la Ue 2195, vist des del nord.		
535	D	2186
Detall de la Ue 2186, vist des de l'est.		
536	D	2186
Detall de la Ue 2186, vist des de l'est.		
537	D	2179
Detall de la Ue 2179, vist des de l'est.		
538	D	2174
Detall de la Ue 2174.		
539	D	2174
Detall de la Ue 2174.		
540	D	2174
Detall de la Ue 2174.		
541	D	2174
Detall de la Ue 2174.		
542	D	2174
Detall de la Ue 2174.		
543	D	2174
Detall de la Ue 2174.		
544	D	2174
Detall de la Ue 2174.		



Num.	Sector	UE
545	D	
Detall de la Ue 2174.2174		
546	D	2174
Detall de la Ue 2174.		
547	D	2174
Detall de la Ue 2174.		
548	D	2174
Detall de la Ue 2174.		
549	D	2172
Detall de la Ue 2172, vist des del nord.		
550	D	2172
Detall de la Ue 2172, vist des del nord.		
551	D	2170
Detall de la Ue 2170, vist des de l'oest.		
552	D	2170
Detall de la Ue 2170, vist des de l'oest.		
553	D	2170
Detall de la Ue 2170, vist des de l'oest.		
554	D	2170
Detall de la Ue 2170, vist des de l'oest.		
555	D	2083
Detall de la Ue 2083, vist des del sud.		
556	D	
Anul·lada		
557	D	2083
Detall de la Ue 2083, vist des del sud.		
558	D	2181
Detall de la Ue 2181, vist des del nord.		
559	D	2181
Detall de la Ue 2181, vist des del nord.		
560	D	2181
Detall de la Ue 2181.		

Num.	Sector	UE
561	D	2096
Detall de la Ue 2096, vist des de l'oest.		
562	D	2096
Detall de la UE 2096, vist des de l'oest.		
563	D	2091
Detall de la Ue 2091, vist des del sud.		
564	D	2091
Detall de la Ue 2091, vist des del sud.		
565	D	2085
Detall de la Ue 2085, vist des del sud.		
566	D	
Vista general de les estructures de la rasa 2000.		
567	D	
Vista general de les estructures de la rasa 2000.		
568	D	
Vista general de les estructures de la rasa 2000.		
569	D	
Vista general de les estructures de la rasa 2000.		
570	D	
Vista general de les estructures de la rasa 2000.		
571	D	
Vista general de les estructures de la rasa 2000.		
572	D	
Vista general de les estructures de la rasa 2000.		
573	D	
Vista general de les estructures de la rasa 2000.		
574	D	
Vista general de les estructures de la rasa 2000.		
575	D	
Vista general de les estructures de la rasa 2000.		
576	D	
Vista general de les estructures de la rasa 2000.		

Num.	Sector	UE
577	D	
Vista general de les estructures de la rasa 2000.		
578	D	
Vista general de les estructures de la rasa 2000.		
579	D	
Vista general de les estructures de la rasa 2000.		
580	D	
Vista general de les estructures de la rasa 2000.		
581	D	2322
Detall del mur 2322, vist des de l'oest.		
582	D	
Vista general de les estructures de la rasa 2000.		
583	D	
Vista general de les estructures de la rasa 2000.		
584	D	
Vista general de les estructures de la rasa 2000.		
585	D	2322
Detall del mur 2322, vist des de l'oest.		
586	D	2322
Detall del mur 2322, vist des de l'est.		
587	D	2322
Detall del mur 2322, vist des de l'est.		
588	D	
Detall de les estructures situades a la rasa 2000.		
589	D	
Cobriments de les estructures situades a la rasa 2000.		
590	D	
Cobriments de les estructures situades a la rasa 2000.		
591	D	
Cobriments de les estructures situades a la rasa 2000.		
592	D	
Cobriments de les estructures situades a la rasa 2000.		

Num.	Sector	UE
593	D	
Cobriment de les estructures situades a la rasa 2000.		
594	D	2307
Detall de la sitja 2307, vist des del sud-est.		
595	D	2307
Detall de la sitja 2307, vist des del sud-est.		
596	D	
Cobriment de les estructures situades a la rasa 2000.		
597	D	
Cobriment de les estructures situades a la rasa 2000.		
598	D	
Cobriment de les estructures situades a la rasa 2000.		
599	D	
Cobriment de les estructures situades a la rasa 2000.		
600	D	
Cobriment de les estructures situades a la rasa 2000.		
601	D	
Cobriment de les estructures situades a la rasa 2000.		
602	D	
Cobriment de les estructures situades a la rasa 2000.		
603	D	
Cobriment de les estructures situades a la rasa 2000.		
604	D	2338 2335 2328
Detall de l'estrat de colmatació 2338, vist des de l'est.		
605	D	2338 2335 2328
Detall de l'estrat de colmatació 2338, vist des de l'est.		
606	D	2343 2330 2335 2328
Detall de l'estrat de colmatació 2343, vist des de l'est.		
607	D	2343 2330 2335 2328
Detall de l'estrat de colmatació 2343, vist des de l'est.		
608	D	2333
Detall de la claveguera 2333, vist des de l'est.		

Num.	Sector	UE
609	D	2333
Detall de la claveguera 2333, vist des de l'est.		
610	D	2339
Detall del mur 2339, vist des de l'est.		
611	D	2339
Detall del mur 2339, vist des de l'est.		
612	D	2339
Detall del mur 2339, vist des de l'est.		
613	D	2341
Detall del mur 2341, vist des de l'est.		
614	D	2341
Detall del mur 2341, vist des del nord-oest.		
615	D	2341
Detall del mur 2341, vist des del sud-est.		
616	D	2341
Detall del mur 2341, vist des del sud-est.		
617	D	2344
Detall de la claveguera 2344, vist des del nord-est.		
618	D	2344
Detall de la claveguera 2344, vist des del nord-est.		
619	D	2335
Detall del mur 2335, vist des del nord-est.		
620	D	2335
Detall del mur 2335, vist des del nord-est.		
621	D	2335
Detall del mur 2335, vist des de l'est.		
622	D	2335
Detall del mur 2335, vist des de l'est.		
623	D	2000
Detall del terreny geològic 2000, vist des del nord.		
624	D	2000
Detall del terreny geològic 2000, vist des del nord.		

Num.	Sector	UE
625	D	2328
Detall del dipòsit 2328, vist des del nord.		
626	D	2328
Detall del dipòsit 2328, vist des del nord.		
627	D	2328
Detall del dipòsit 2328, vist des de l'est.		
628	D	2328
Detall del dipòsit 2328, vist des de l'est.		
629	D	2328
Detall del dipòsit 2328, vist des de l'est.		
630	D	
Vista general de la rasa 2000, vist des del sud.		
631	D	
Vista general de la rasa 2000, vist des del nord.		
632	D	
Vista general de la rasa 2000, vist des del nord.		
633	D	2346
Detall del mur 2346 i els serveis, vist des del nord.		
634	D	2350
Detall de l'estrat de colmatació 2350, vist des de l'est.		
635	D	2350
Detall de l'estrat de colmatació 2350, vist des de l'est.		
636	D	2348 2341
Detall de la claveguera 2348, vist des del sud.		
637	D	2348 2341
Detall de la claveguera 2348, vist des del sud.		
638	D	2348 2341
Detall de la claveguera 2348, vist des de l'est.		
639	D	2348 2341
Detall de la claveguera 2348, vist des de l'est.		
640	D	2348 2341
Detall de la claveguera 2348, vist des del nord.		

Num.	Sector	UE
641	D	2348 2341
Detall de la claveguera 2348, vist des del nord.		
642	D	2330
Detall de mur 2330, vist des del sud.		
643	D	2330
Detall de mur 2330, vist des del sud.		
644	D	2351
Detall del paviment 2351, vist des de l'est.		
645	D	2351
Detall del paviment 2351, vist des de l'est.		
646	D	2353
Detall de l'estrat de colmatació 2353, vist des de l'est.		
647	D	2353
Detall de l'estrat de colmatació 2353, vist des de l'est.		
648	D	2330
Detall del mur 2330, vist des del nord.		
649	D	2330
Detall del mur 2330, vist des del nord.		
650	D	2358
Detall del farciment 2358, vist des de l'est.		
651	D	2358
Detall del farciment 2358, vist des de l'est.		
652	D	2355
Detall del retall 2355, vist des del nord.		
653	D	2355
Detall del retall 2355, vist des del nord.		
654	D	2335
Detall del mur 2335, vist des de l'est.		
655	D	2335
Detall del mur 2335, vist des de l'est.		
656	D	2335
Detall del mur 2335, vist des de l'oest.		

Num.	Sector	UE
657	D	2335
Detall del mur 2335, vist des de l'oest.		
658	D	2355
Detall del retall 2355, vist des del sud.		
659	D	2355
Detall del retall 2355, vist des del sud.		
660	D	2363
Detall de l'estrat 2363, vist des de l'est.		
661	D	2363
Detall de l'estrat 2363, vist des de l'est.		
662	D	2356
Detall de l'estrat 2356, vis des del sud.		
663	D	2356
Detall de l'estrat 2356, vis des del sud.		
664	D	2357
Detall de la sitja 2357, vist des de l'oest.		
665	D	2357
Detall de la sitja 2357, vist des de l'oest.		
666	D	2339
Detall del mur 2339, vist des del nord-oest.		
667	D	2339
Detall del mur 2339, vist des del nord-oest.		
668	D	2339
Detall del mur 2339, vist des de l'est.		
669	D	2339
Detall del mur 2339, vist des de l'est.		
670	D	2351
Detall de l'estrat 2351, vist des de l'oest.		
671	D	2351
Detall de l'estrat 2351, vist des de l'oest.		
672	D	2352
Detall de l'estrat 2353, vist des del sud.		



Num.	Sector	UE
673	D	2353
Detall de l'estrat 2353, vist des del sud.		
674	D	2359
Detall de l'estrat 2359, vist des de l'oest.		
675	D	2359
Detall de l'estrat 2359, vist des de l'oest.		
676	D	2359
Detall de l'estrat 2359, vist des de l'oest.		
677	D	2000
Detall del terreny geològic, des de l'oest.		
678	D	2000
Detall del terreny geològic, des de l'oest.		
679	D	2366
Detall de l'estrat 2366, vist des de l'est.		
680	D	2366
Detall de l'estrat 2366, vist des de l'est.		
681	D	2350
Detall de l'estrat 2350, vist des del nord-oest.		
682	D	2350
Detall de l'estrat 2350, vist des del nord-oest.		
683	D	2000
Detall del terreny geològic des de l'est.		
684	D	2000
Detall del terreny geològic des de l'est.		
685	D	2355
Detall del retall 2355, vist des del nord.		
686	D	2355
Detall del retall 2355, vist des del nord.		
687	D	2000
Detall del terreny geològic des del nord.		
688	D	2000
Detall del terreny geològic des del nord.		

Num.	Sector	UE
689	D	2364
Detall del mur 2364, vist des del nord.		
690	D	2364
Detall del mur 2364, vist des del nord.		
691	D	2364
Detall del mur 2364, vist des del nord.		
692	D	2330
Detall del mur 2330, vist des del nord.		
693	D	2330
Detall del mur 2330, vist des del nord.		
694	D	2348
Detall de la claveguera 2348, des del nord-est.		
695	D	2348
Detall de la claveguera 2348, des del nord-est.		
696	D	2348
Detall de la claveguera 2348, des del nord-est.		
697	D	2348
Detall de la claveguera 2348, des del nord-est.		
698	D	2354
Detall de l'estrat 2354, vist des del sud-est.		
699	D	2354
Detall de l'estrat 2354, vist des del sud-est.		
700	D	2354
Detall de l'estrat 2354, vist des del nord-est.		
701	D	2354
Detall de l'estrat 2354, vist des del nord-est.		
702	D	2328
Detall del dipòsit 2328, vist des del nord-est.		
703	D	2328
Detall del dipòsit 2328, vist des del nord-est.		
704		2330 2328
Detall del mur 2330, vist des del sud-est.		

Num.	Sector	UE
705	D	2330 2328
Detall del mur 2330, vist des del sud-est.		
706	D	2330 2328
Detall del mur 2330, vist des del sud-est.		
707	D	2357
Detall de la sitja 2357, vist des de l'est.		
708	D	2357
Detall de la sitja 2357, vist des de l'est.		
709	D	2341
Detall del mur 2341, vist des del sud.		
710	D	2341
Detall del mur 2341, vist des del sud.		
711	D	2355
Detall del retall 2355, vist des del nord-est.		
712	D	2377
Detall del retall 2377, vist des de l'est.		
713	D	2353
Detall de l'estrat 2353, vist des de l'oest.		
714	D	2369 2368 2328
Detall del dipòsit 2369, vist des de l'est.		
715	D	2369 2368 2328
Detall del dipòsit 2369, vist des de l'est.		
716	D	2369 2368 2328
Detall del dipòsit 2369, vist des de l'est.		
717	D	2369 2368 2328
Detall del dipòsit 2369, vist des de l'est.		
718	D	2368
Detall del dipòsit 2368, vist des de l'est.		
719	D	2339
Detall del mur 2339, vist des de l'est.		
720	D	2370 2368
Detall del dipòsit 2368, vist des de l'est.		

Num.	Sector	UE
721	D	2370 2368 Detall del dipòsit 2368, vist des de l'est.
722	D	2368 2370 Detall del dipòsit 2368, vist des de l'est.
723	D	3268 2328 Detall del dipòsit 2368, vist des de l'est.
724	D	2354 2375 Detall de la sitja 2375, vist des de l'oest.
725	D	2353 Detall de l'estrat 2353, vist des del nord.
726	D	2374 Detall de l'estrat 2374, vist des de l'est.
727	D	2351 Detall del paviment 2351, vist des del sud-est.
728	D	2369 2368 Detall del dipòsit 2368, vist des de l'est.
729	D	2374 Detall de l'estrat 2374, vist des de l'est.
730	D	2375 2357 2000 Detall del terreny geològic, vist des del sud-est.
731	D	2375 2357 2000 Detall del terreny geològic, vist des del sud-est.
732	D	2328 2370 2368 Detall del dipòsit 2368, vist des de l'est.
733	D	2368 2328 Detall del dipòsit 2368, vist des de l'est.
734	D	2354 Detall de l'estrat 2354, vist des del nord.
735	D	2366 Detall de l'estrat 2366, vist des del sud-est.
736	D	2355 2356 2375 Detall del farciment 2356, vist des del sud-est.

Num.	Sector	UE
737	D	2351
Detall del paviment 2351, vist des del nord-est.		
738	D	2339
Detall del mur 2339, vist des de l'est.		
739	D	2339
Detall del mur 2339, vist des de l'est.		
740	D	2375 2376 2355
Detall del farciment 2376, vist des del nord.		
741	D	2375 2376 2355
Detall del farciment 2376, vist des del nord.		
742	D	2375 2376 2355
Detall del farciment 2376, vist des del nord.		
743	D	2375 2376
Detall del farciment 2376, vist des del nord.		
744	D	2375 2357
Detall de la sitja 2375, vist des de l'oest.		
745	D	2375 2357
Detall de la sitja 2375, vist des de l'oest.		
746	D	2375 2357
Detall de la sitja 2375, vist des del nord-est.		
747	D	2375 2357
Detall de la sitja 2375, vist des del nord-est.		
748	D	2354
Detall de l'estrat 2354, vist des del nord.		
749	D	2223
Detall del pou mort 2223, vist des de l'est.		
750	D	2226
Detall del pou 2226, vist des del nord-est.		
751	D	2243
Detall de la claveguera 2243, vist des de l'est.		
752	D	2217 2209 2214 2223
Vista general de la rasa 2000, vist des del sud.		

Num.	Sector	UE
753	D	2285
Detall del soterrani 2285, vist des del nord.		
754	D	2377 2000
Detall del retal 2377, vist des de l'est.		
755	D	1010
Detall de l'estructura 1010, vist des del nord.		
756	D	1010
Detall de l'estructura 1010, vist des del nord.		
757	D	1004
Detall de l'estrat de colmatació 1004, vist des de l'est.		
758	D	1005
Detall del paviment 1005, vist des de l'est.		
759	D	1007
Detall del paviment 1007, vist de l'est.		
760	D	1007
Detall del paviment 1007, vist des de l'est.		
761	D	1010
Detall de l'estructura 1010, vist des del nord.		
762	D	1005
Detall del paviment 1005, vist des de l'est.		
763	D	1004
Detall del nivell de colmatació 1004, vist des de l'est.		
764	D	
Vista general de la rasa 1000.		
765	D	
Vista general de la rasa 1000.		
766	D	
Vista general de la rasa 1000.		
767	D	
Vista general de la rasa 1000.		
768	D	
Vista general de la rasa 1000.		

Num.	Sector	UE
769	D	
Vista general de la rasa 1000.		
770	D	
Detall del cobriment de les estructures aparegudes a la rasa 1000.		
771	D	
Detall del cobriment de les estructures aparegudes a la rasa 1000.		
772	D	
Detall del cobriment de les estructures aparegudes a la rasa 1000.		
773	D	
Vista general de la rasa 1000.		
774	D	
Vista general de la rasa 1000.		
775	D	
Detall del dipòsit del carrer d'Allada Vermell.		
776	D	3117
Detall de la preparació de paviment 3117, vist des de l'est.		
777	D	3117
Detall de la preparació de paviment 3117, vist des de l'est.		
778	D	3117
Detall de la preparació de paviment 3117, vist des de l'est.		
779	D	3094
Detall del nivell de colmatació 3094, vist des de l'est.		
780	D	3102
Detall del paviment 3102, vist des del nord.		
781	D	3102
Detall del paviment 3102, vist des del nord.		
782	D	3111
Detall del dipòsit 3111, vist des del nord.		
783	D	3111
Detall del dipòsit 3111, vist des del nord.		
784	D	3114 3089
Detall del farciment 3114, vist des de l'est.		

Num.	Sector	UE
785	D	3114 3089
Detall del farciment 3114, vist des de l'est.		
786	D	3113 3089
Detall del farciment 3113, vist des del sud.		
787	D	3113 3089
Detall del farciment 3113, vist des del sud.		
788	D	3091 3105
Vista general de les tenalles 3091 i 3105, vist des de l'est.		
789	D	3091 3105
Vista general de les tenalles 3091 i 3105, vist des de l'est.		
790	D	3091 3105
Vista general de les tenalles 3091 i 3105, vist des del sud.		
791	D	3091 3105
Vista general de les tenalles 3091 i 3105, vist des de l'est.		
792	D	3112 3111
Detall del farciment 3112, vist des del nord.		
793	D	3112 3111
Detall del farciment 3112, vist des del nord.		
794	D	3112 3111
Detall del farciment 3112, vist des del nord.		
795	D	3112 3111
Detall del farciment 3112, vist des del nord.		
796	D	3110 3109
Detall del farciment 3110, vist des del sud.		
797	D	3110 3109
Detall del farciment 3110, vist des del sud.		
798	D	3085
Detall de la sitja 3085, vist des del nord.		
799	D	3085
Detall de la sitja 3085, vist des del nord.		
800	D	3108 3089
Detall del nivell de farciment 3108, vist des del nord.		



Num.	Sector	UE
801	D	3108 3089
Detall del nivell de farciment 3108, vist des del nord.		
802	D	3090 3089
Detall del nivell de farciment 3090, vist des del sud.		
803	D	3090 3089
Detall del nivell de farciment 3090, vist des del sud.		
804	D	3094
Detall del nivell de colmatació 3094, vist des del sud.		
805	D	3094
Detall del nivell de colmatació 3094, vist des del sud.		
806	D	3107 3085
Detall del nivell de farciment 3107, vist des del nord.		
807	D	3107 3085
Detall del nivell de farciment 3107, vist des del nord.		
808	D	3060
Detall de l'estructura 3060, vist des del nord.		
809	D	3059 3060 3053
Detall del nivell de colmatació 3059, vist des del nord.		
810	D	3059 3060 3053
Detall del nivell de colmatació 3059, vist des del nord.		
811	D	3053 3059
Detall de la claveguera 3053, vist des del nord.		
812	D	3053 3059
Detall de la claveguera 3053, vist des del nord.		
813	D	3045
Detall de la claveguera 3045, vist des del nord.		
814	D	3045
Detall de la claveguera 3045, vist des del nord.		
815	D	3054 3045
Detall del nivell de farciment 3054, vist des del nord.		
816	D	3054 3045
Detall del nivell de farciment 3054, vist des del nord.		

Num.	Sector	UE
817	D	3048 3053
Detall del nivell de farciment 3048, vist des del nord.		
818	D	3079
Detall de l'estrat 3079, vist des del nord.		
819	D	3079
Detall de l'estrat 3079, vist des del nord.		
820	D	3077 3065
Detall de l'estrat de colmatació 3077, vist des de l'oest.		
821	D	3077 3065
Detall de l'estrat de colmatació 3077, vist des de l'oest.		
822	D	3078
Detall del nivell de colmatació 3078, vist des del nord.		
823	D	3078
Detall del nivell de colmatació 3078, vist des del nord.		
824	D	3071
Detall del nivell de colmatació 3071, vist des de l'est.		
825	D	3071
Detall del nivell de colmatació 3071, vist des de l'est.		
826	D	3063
Detall del mur 3063, vist des del nord.		
827	D	3063
Detall del mur 3063, vist des del nord.		
828	D	3061 3063
Detall del paviment 3061, vist des del nord.		
829	D	3061 3063
Detall del paviment 3061, vist des del nord.		
830	D	3065
Detall de les escales 3065, vist des del nord.		
831	D	3065
Detall de les escales 3065, vist des del nord.		
832	D	3084 3065
Detall del nivell de colmatació 3084, vist des del sud.		

Num.	Sector	UE
833	D	3084 3065
Detall del nivell de colmatació 3084, vist des del sud.		
834	D	3047
Detall de les escales 3047, vist des del nord.		
835	D	3047
Detall de les escales 3047, vist des del nord.		
836	D	3032
Detall del pou 3032, vist des del nord.		
837	D	3065 3084
Detall del nivell de colmatació 3084, vist des del sud.		
838	D	3065 3084
Detall del nivell de colmatació 3084, vist des del sud.		
839	D	3000
Detall del terreny geològic 3000, vist des de l'est.		
840	D	3000
Detall del terreny geològic 3000, vist des de l'est.		
841	D	3080
Detall del nivell de colmatació 3080, vist des de l'est.		
842	D	3080
Detall del nivell de colmatació 3080, vist des de l'est.		
843	D	3003
Detall del nivell de colmatació 3003, vist des del sud.		
844	D	3003
Detall del nivell de colmatació 3003, vist des del sud.		
845	D	3026
Detall del nivell de colmatació 3026, vist des del sud.		
846	D	3021
Detall de la claveguera 3021, vist des del sud.		
847	D	3021
Detall de la claveguera 3021, vist des del sud.		
848	D	3017
Detall de la claveguera 3017, vist des del sud.		

Num.	Sector	UE
849	D	3017
Detall de la claveguera 3017, vist des del sud.		
850	D	3010 3017
Detall del nivell de colmatació 3010, vist des del sud.		
851	D	3010 3017
Detall del nivell de colmatació 3010, vist des del sud.		
852	D	3040 3043
Detall del nivell de farciment 3040, vist des del sud.		
853	D	3040 3043
Detall del nivell de farciment 3040, vist des del sud.		
854	D	3008
Detall del nivell de colmatació 3008, vist des del sud.		
855	D	3008
Detall del nivell de colmatació 3008, vist des del sud.		
856	D	3007 3017
Detall del nivell de farciment 3007, vist des del sud.		
857	D	3007 3017
Detall del nivell de farciment 3007, vist des del sud.		
858	D	3003
Detall del nivell de colmatació 3003, vist des del sud.		
859	D	3000
Detall del terreny geològic 3000, vist des de l'oest.		
860	D	3000
Detall del terreny geològic 3000, vist des de l'oest.		
861	D	3083 3065
Detall del nivell de colmatació 3083, vist des del sud.		
862	D	3083 3065
Detall del nivell de colmatació 3083, vist des del sud.		
863	D	3039 3032
Detall del nivell de farciment 3039, vist des del nord.		
864	D	3039 3032
Detall del nivell de farciment 3039, vist des del nord.		

Num.	Sector	UE
865	D	3082
Detall del nivell de colmatació 3082, vist des de l'est.		
866	D	3082
Detall del nivell de colmatació 3082, vist des de l'est.de		
867	D	3081
Detall del nivell de colmatació 3081, vist des de l'est.		
868	D	3081
Detall del nivell de colmatació 3081, vist des de l'est.		
869	D	3081
Detall del nivell de colmatació 3081, vist des de l'est.		
870	D	3069 3052
Detall del mur 3069, vist des del sud.		
871	D	3069 3052
Detall del mur 3069, vist des del sud.		
872	D	3074 3052
Detall del nivell de colmatació 3074, vist des del nord.		
873	D	3074 3052
Detall del nivell de colmatació 3074, vist des del nord.		
874	D	3073 3052
Detall del nivell de colmatació 3073, vist des del nord.		
875	D	3072 3069
Detall del nivell de colmatació 3072, vist des del nord.		
876	D	3073 3052
Detall del nivell de colmatació 3073, vist des del nord.		
877	D	3058
Detall del nivell de colmatació 3058, vist des del sud.		
878	D	3058
Detall del nivell de colmatació 3058, vist des del sud.		
879	D	3051 3052
Detall del nivell de farciment 3051, vist des del nord.		
880	D	3051 3052
Detall del nivell de farciment 3051, vist des del nord.		

Num.	Sector	UE
881	D	3049 3047
Detall de l'estructura 3049, vist des de l'oest.		
882	D	4049 3047
Detall de l'estructura 3049, vist des de l'oest.		
883	D	3047
Detall de les escales 3047, vist des del nord.		
884	D	3041 3025
Detall de l'estrat de colmatació 3041, vist des del sud.		
885	D	3041 3025
Detall de l'estrat de colmatació 3041, vist des del sud.		
886	D	3023 3025 3021
Detall del nivell de colmatació 3023, vist des del sud.		
887	D	3023 3025 3021
Detall del nivell de colmatació 3023, vist des del sud.		
888	D	3019 3017 3021
Detall del nivell de colmatació 3019, vist des del sud.		
889	D	3019 3017 3021
Detall del nivell de colmatació 3019, vist des del sud.		
890	D	3021
Detall de la claveguera 3021, vist des del sud.		
891	D	3030 3033
Detall del nivell de colmatació 3030, vist des del nord.		
892	D	3030 3033
Detall del nivell de colmatació 3030, vist des del nord.		
893	D	3039
Detall del nivell de farciment 3039, vist des del nord.		
894	D	3039
Detall del nivell de farciment 3039, vist des del nord.		
895	D	3033 3032
Detall del mur 3033, vist des de l'oest.		
896	D	3033 3032
Detall del mur 3033, vist des de l'oest.		

Num.	Sector	UE
897	D	3000
Detall del terreny geològic 3000, vist des del nord.		
898	D	3000
Detall del terreny geològic 3000, vist des del nord.		
899	D	3044 3033
Detall del nivell de colmatació 3044, vist des del nord.		
900	D	3044 3033
Detall del nivell de colmatació 3044, vist des del nord.		
901	D	3042
Detall de la canalització 3042, vist des del nord.		
902	D	3042
Detall de la canalització 3042, vist des del nord.		
903	D	3027 3042
Detall del dipòsit 3027, vist des del nord.		
904	D	3027 3042
Detall del dipòsit 3027, vist des del nord.		
905	D	3040 3043
Detall del farciment 3040, vist des del nord.		
906	D	3040 3043
Detall del farciment 3040, vist des del nord.		
907	D	3028 3033
Detall del nivell de colmatació 3028, vist des del nord.		
908	D	3028 3033
Detall del nivell de colmatació 3028, vist des del nord.		
909	D	
Vista general del desmuntatge de les estructures de la rasa 3000.		
910	D	
Vista general del desmuntatge de les estructures de la rasa 3000.		
911	D	3146 3145
Detall del farciment 3146, vist des de l'oest.		
912	D	3146 3145
Detall del farciment 3146, vist des del nord.		

Num.	Sector	UE
913	D	3146 3145
Detall del farciment 3146, vist des del nord.		
914	D	3146 3145
Detall del farciment 3146, vist des del nord.		
915	D	3146 3145
Detall del farciment 3146, vist des del nord.		
916	D	3146 3145
Detall del farciment 3146, vist des del nord.		
917	D	3102
Detall del paviment 3102, vist des de l'est.		
918	D	3121
Detall del nivell de colmatació 3121, vist des de l'est.		
919	D	3121
Detall del nivell de colmatació 3121, vist des de l'est.		
920	D	3134 3135
Detall del nivell de farciment 3134, vist des de l'est.		
921	D	3134 3135
Detall del nivell de farciment 3134, vist des de l'est.		
922	D	3136
Detall del nivell de colmatació 3136, vist des del sud.		
923	D	3136
Detall del nivell de colmatació 3136, vist des del sud.		
924	D	3087
Detall del mur 3087, vist des del sud.		
925	D	3087
Detall del mur 3087, vist des del sud.		
926	D	3002
Detall de l'estrat 3002, vist des de l'est.		
927	D	3002
Detall de l'estrat 3002, vist des de l'est.		
928	D	3087
Detall del mur 3087.		



Num.	Sector	UE
929	D	3087
Detall del mur 3087.		
930	D	3085
Detall de la secció del perfil de la sitja 3085, vist des del nord-oest.		
931	D	3085
Detall de la secció del perfil de la sitja 3085, vist des del nord-oest.		
932	D	3087
Detall de l'alçat del mur 3087, vist des de l'oest.		
933	D	3087
Detall de l'alçat del mur 3087, vist des de l'oest.		
934	D	3102
Detall del paviment 3102, vist des de l'est.		
935	D	3102
Detall del paviment 3102, vist des de l'est.		
936	D	3109
Detall de la sitja 3109, vist des de l'est.		
937	D	3109
Detall de la sitja 3109, vist des de l'est.		
938	D	3133 3132
Detall del nivell de farciment 3133, vist des del sud.		
939	D	3133 3132
Detall del nivell de farciment 3133, vist des del sud.		
940	D	3129 3089
Detall del nivell de colmatació 3129, vist des del nord.		
941	D	3129 3089
Detall del nivell de colmatació 3129, vist des del nord.		
942	D	3131 3089
Detall del nivell de colmatació 3131, vist des de l'est.		
943	D	3131 3089
Detall del nivell de colmatació 3131, vist des de l'est.		
944	D	3109
Detall de la sitja 3109, vist des del nord.		

Num.	Sector	UE
945	D	3109
Detall de la sitja 3109, vist des del nord.		
946	D	3085 3109
Vista general de les sitges 3085 i 3109, vist des de l'est.		
947	D	3085 3109
Vista general de les sitges 3085 i 3109, vist des de l'est.		
948	D	3123 3087 3111
Detall del nivell de colmatació 3123, vist des de l'est.		
949	D	3123 3087 3111
Detall del nivell de colmatació 3123, vist des de l'est.		
950	D	3109 3126
Detall del nivell de farciment 3126, vist des del sud.		
951	D	3019 3126
Detall del nivell de farciment 3126, vist des del sud.		
952	D	3121
Detall del nivell de colmatació 3121, vist des de l'oest.		
953	D	3120
Detall de la preparació de paviment 3120, vist des de l'oest.		
954	D	3120
Detall de la preparació de paviment 3120, vist des de l'oest.		
955	D	3121
Detall del nivell de colmatació 3121, vist des de l'oest.		
956	D	3085
Detall de la sitja 3085, vist des del nord.		
957	D	3085
Detall de la sitja 3085, vist des del nord.		
958	D	3085 3122 3087 3111
Detall del nivell de colmatació 3122, vist des del nord.		
959	D	3085 3122 3087 3111
Detall del nivell de colmatació 3122, vist des del nord.		
960	D	3104 3091
Vista general de les tenalles 3104 i 3091, vist des del nord.		

Num.	Sector	UE
961	D	3067
Detall del mur 3067, vist des del nord.		
962	D	3067
Detall del mur 3067, vist des del nord.		
963	D	3086 3085
Detall del nivell de farciment 3086, vist des del nord.		
964	D	3086 3085
Detall del nivell de farciment 3086, vist des del nord.		
965	D	3092 3091
Detall del nivell de farciment 3092, vist des del nord.		
966	D	3092 3091
Detall del nivell de farciment 3092, vist des del nord.		
967	D	3093 3085
Detall del nivell de farciment 3093, vist des del nord.		
968	D	3093 3085
Detall del nivell de farciment 3093, vist des del nord.		
969	D	3093 3085
Detall del nivell de farciment 3093, vist des del nord.		
970	D	3093 3085
Detall del nivell de farciment 3093, vist des del nord.		
971	D	3091
Detall de la tenalla 3091, vist des de nord.		
972	D	3091
Detall de la tenalla 3091, vist des de nord.		
973	D	3091
Detall de la tenalla 3091, vist des de nord.		
974	D	3099
Detall de la claveguera 3099, vist des de nord.		
975	D	3099
Detall de la claveguera 3099, vist des de nord.		
976	D	3096
Detall de la claveguera 3096, vist des de l'est.		

Num.	Sector	UE
977	D	3096
Detall de la claveguera 3096, vist des de l'est.		
978	D	3091
Detall de la tenalla 3091, vist des del sud.		
979	D	3091
Detall de la tenalla 3091, vist des del sud.		
980	D	3096
Detall de la claveguera 3096, vist des de l'est.		
981	D	3096
Detall de la claveguera 3096, vist des de l'est.		
982	D	3102
Detall del paviment 3102, vist des del sud.		
983	D	3102
Detall del paviment 3102, vist des del sud.		
984	D	3103 3085
Detall del nivell de farciment 3103, vist des del nord.		
985	D	3103 3085
Detall del nivell de farciment 3103, vist des del nord.		
986	D	3105 3104
Detall del farciment 3105, vist des del nord.		
987	D	3105 3104
Detall del farciment 3105, vist des del nord.		
988	D	3106 3085
Detall del nivell de farciment 3106, vist des del nord.		
989	D	3106 3085
Detall del nivell de farciment 3106, vist des del nord.		
990	D	3104 3091
Vista general de les tenalles 3104 i 3091, vist des del nord.		
991	D	3104 3091
Vista general de les tenalles 3104 i 3091, vist des del nord.		
992	D	3104 3091
Vista general de les tenalles 3104 i 3091, vist des del nord.		

Num.	Sector	UE
993	D	3104 3091
Vista general de les tenalles 3104 i 3091, vist des del nord.		
994	D	3085 3109
Vista general de les tenalles 3104 i 3091, vist des del nord.		
995	D	3159
Detall del mur 3159, vist des del nord.		
996	D	3104 3091
Vista general de les tenalles 3104 i 3091, vist des de l'oest.		
997	D	3104 3091
Vista general de les tenalles 3104 i 3091, vist des del nord.		
998	D	3087
Detall del mur 3087, vist des del nord.		
999	D	3087
Detall del mur 3087, vist des del nord.		
1000	D	3087
Detall del mur 3087, vist des del nord.		
1001	D	3124
Detall del mur 3124, vist des del sud.		
1002	D	3124
Detall del mur 3124, vist des del sud.		
1003	D	3085
Detall de la sitja 3085, vist des de l'oest.		
1004	D	3085 3109
Vista general de les sitges 3085 i 3109, vist des de l'est.		
1005	D	3085 3109
Vista general de les sitges 3085 i 3109, vist des de l'est.		
1006	D	3136
Detall del nivell de colmatació 3136, vist des del sud.		
1007	D	3134 3135
Detall del nivell de farciment 3134, vist des del nord.		
1008	D	3124 3135
Detall del nivell de farciment 3134, vist des del nord.		

Num.	Sector	UE
1009	D	3115
Detall del mur 3115, vist des del sud.		
1010	D	3115
Detall del mur 3115, vist des del sud.		
1011	D	3000
Vista general del terreny geològic 3000, vist des del sud.		
1012	D	3008
Detall del nivell de colmatació 3008, vist des del sud.		
1013	D	3008
Detall del nivell de colmatació 3008, vist des del sud.		
1014	D	3008
Detall del nivell de colmatació 3008, vist des del sud.		
1015	D	3111
Detall del dipòsit 3111, vist des de l'est.		
1016	D	3111
Detall del dipòsit 3111, vist des de l'est.		
1017	D	3085 3109
Vista general de les sitges 3085 i 3109, vist des del sud.		
1018	D	3085 3109
Vista general de les sitges 3085 i 3109, vist des del sud.		
1019	D	3085 3109
Vista general de les sitges 3085 i 3109, vist des del sud.		
1020	D	3085 3109
Vista general de les sitges 3085 i 3109, vist des del sud.		
1021	D	3000 3085 3109
Vista general del terreny geològic 3000, al sector on es localitzen les sitges, vist des del sud.		
1022	D	3000 3109 3085
Vista general del terreny geològic 3000, al sector on es localitzen les sitges, vist des del sud.		
1023	D	3000 3109 3085
Vista general del terreny geològic 3000, al sector on es localitzen les sitges, vist des del sud.		
1024	D	3085 3109
Vista general de les sitges 3085 i 3109, vist des del nord.		

Num.	Sector	UE
1025	D	3085 3109
Vista general de les sitges 3085 i 3109, vist des del nord.		
1026	D	3137
Detall del nivell de colmatació 3137, vist des del nord.		
1027	D	3137
Detall del nivell de colmatació 3137, vist des del nord.		
1028	D	3137
Detall del nivell de colmatació 3137, vist des del nord.		
1029	D	3137
Detall del nivell de colmatació 3137, vist des del nord.		
1030	D	3136
Detall del nivell de colmatació 3136, vist des de l'oest.		
1031	D	
Vista general de la rasa 3000 abans d'excavar.		
1032	D	3095 3085
Detall del nivell de farciment 3095, vist des del nord.		
1033	D	
Anulada		
1034	D	
Anulada		
1035	D	3146 3145
Detall del nivell de farciment 3146, vist des del nord.		
1036	D	3146 3145
Detall del nivell de farciment 3146, vist des del nord.		
1037	D	3145 3146
Detall del nivell de farciment 3146, vist des de l'oest.		
1038	D	3145 3146
Detall del nivell de farciment 3146, vist des de l'oest.		
1039	D	3145 3146
Detall del nivell de farciment 3146, vist des de l'oest.		
1040	D	3146 3145
Detall del nivell de farciment 3146, vist des del nord.		

Num.	Sector	UE
1041	D	3146 3145
Detall del nivell de farciment 3146, vist des del nord.		
1042	D	3145 3146
Detall del nivell de farciment 3146, vist des del nord.		
1043	D	3145 3146
Detall del nivell de farciment 3146, vist des del nord.		
1044	D	3145 3146
Detall del nivell de farciment 3146, vist des del nord.		
1045	D	3036
Detall de mur 3036, vist des del nord.		
1046	D	3036
Detall del nivell de farciment 3146, vist des del nord.		
1047	D	3139
Detall de la claveguera 3139, vist des del nord.		
1048	D	3139
Detall de la claveguera 3139, vist des del nord.		
1049	D	3138
Detall del nivell de colmatació 3138, vist des de l'oest.		
1050	D	3138
Detall del nivell de colmatació 3138, vist des de l'oest.		
1051	D	4003
Detall de claveguera 4003, vist des de l'oest.		
1052	D	4003
Detall de claveguera 4003, vist des de l'oest.		
1053	D	4025
Detall de claveguera 4025, vist des de l'oest.		
1054	D	4025
Detall de claveguera 4025, vist des de l'oest.		
1055	D	4033
Detall de l'estrat colmatació 4033, vist de l'oest.		
1056	D	4033
Detall de l'estrat colmatació 4033, vist de l'oest.		



Num.	Sector	UE
1057	D	4009
Detall del mur 4009, vist des de l'oest.		
1058	D	4000 4042
Detall del terreny geològic 4000, vist des de l'oest.		
1059	D	4000 4042
Detall del terreny geològic 4000, vist des de l'oest.		
1060	D	4023
Detall del retall 4023, vist des de l'oest.		
1061	D	4023
Detall del retall 4023, vist des de l'oest.		
1062	D	4015
Detall de la claveguera 4015, vist des del nord.		
1063	D	4015
Detall de la claveguera 4015, vist des del nord.		
1064	D	
Detall del mur 4009, vist des de l'oest.		
1065	D	4034
Detall de l'estrat 4034, vist des de l'oest.		
1066	D	4034
Detall de l'estrat 4034, vist des de l'oest.		
1067	D	4009 4000
Detall del terreny geològic 4000, vist des de l'oest.		
1068	D	4000 4009
Detall del terreny geològic 4000, vist des del nord.		
1069	D	4009 4000
Detall del terreny geològic 4000, vist des del nord..		
1070	D	4040 uf2
Detall de l'excavació de la UF 2, vist des de l'oest.		
1071	D	4040 uf2
Detall de l'excavació de la UF 2, vist des de l'oest.		
1072	D	4000 4038
Detall del terreny geològic 4000, vist des de l'est.		

Num.	Sector	UE
1073	D	4000 4038
Detall del terreny geològic 4000, vist des de l'est.		
1074	D	4049
Detall de la claveguera 4049, vist des de l'est.		
1075	D	4049
Detall de la claveguera 4049, vist des de l'est.		
1076	D	4051
Detall del dipòsit 4051, vist des del sud.		
1077	D	4051
Detall del dipòsit 4051, vist des del sud.		
1078	D	4021
Detall de l'estrat 4021, vist des del sud.		
1079	D	4051
Detall del dipòsit 4051, vist des del sud.		
1080	D	4053
Detall del dipòsit 4053, vist des de l'est.		
1081	D	4053
Detall del dipòsit 4053, vist des de l'est.		
1082	D	4053
Detall del dipòsit 4053, vist des de l'est.		
1083	D	4012
Detall del mur 4012, vist des de l'oest.		
1084	D	4012
Detall del mur 4012, vist des de l'oest.		
1085	D	4051
Detall del dipòsit 4051, vist des de l'oest.		
1086	D	4051
Detall del dipòsit 4051, vist des de l'oest.		
1087	D	4051
Detall del dipòsit 4051, vist des de l'oest.		
1088	D	4036
Detall del mur 4036, vist des de l'oest.		

Num.	Sector	UE
1089	D	4036
Detall del mur 4036, vist des de l'oest.		
1090	D	4068 4069 uf5
Detall de la UF 5, vist des del nord.		
1091	D	4020
Detall de la Ue 4020, vist des de l'est.		
1092	D	4020
Detall de la Ue 4020, vist des de l'est.		
1093	D	4021
Detall de la Ue 4021, vist des de l'est.		
1094	D	4021
Detall de la Ue 4021, vist des de l'est.		
1095	D	
Detall del tub.		
1096	D	
Detall del tub.		
1097	D	4005
Detall de la claveguera 4005, vist des de l'oest.		
1098	D	4005
Detall de la claveguera 4005, vist des de l'oest.		
1099	D	4008
Detall de l'estrat 4008, vist des de l'oest.		
1100	D	4008
Detall de l'estrat 4008, vist des de l'oest.		
1101	D	4011
Detall de l'estrat 4011, vist des de l'oest.		
1102	D	4011
Detall de l'estrat 4011, vist des de l'oest.		
1103	D	4014
Detall de la Ue 4014, vist des de l'est.		
1104	D	4014
Detall de la Ue 4014, vist des de l'est.		

Num.	Sector	UE
1105	D	4020 Detall de la Ue 4020, vist des de l'oest.
1106	D	4020 Detall de la Ue 4020, vist des de l'oest.
1107	D	4046 4044 uf1 Detall de la UF 1, vist des del sud.
1108	D	4064 4044 uf1 Detall de la UF 1, vist des del sud.
1109	D	4064 4044 uf1 Detall de la UF 1, vist des de l'est.
1110	D	4064 4044 uf1 Detall de la UF 1, vist des de l'est.
1111	D	4064 4044 uf1 Detall de la UF 1, vist des de l'est.
1112	D	4064 4044 uf1 Detall de la UF 1, vist des de l'est.
1113	D	4091 Detall del dipòsit 4091, vist des de l'est.
1114	D	4091 Detall del dipòsit 4091, vist des de l'est.
1115	D	4080 4076 uf3 Detall de la UF 3, vist des de l'est.
1116	D	4080 4076 uf3 Detall de la UF 3, vist des del nord.
1117	D	4080 4076 uf3 Detall de la UF 3, vist des del nord.
1118	D	4080 4076 uf3 Detall de la UF 3, vist des de l'est.
1119	D	4080 4076 uf3 Detall de la UF 3, vist des del sud.
1120	D	4080 4076 uf3 Detall de la UF 3, vist des del sud.

Num.	Sector	UE
1121	D	4039
Detall de la trinxera de fonamentació 4039, vist des de l'est.		
1122	D	4039
Detall de la trinxera de fonamentació 4039, vist des de l'est.		
1123	D	4101 4102 4103 uf6
Detall de la UF 6, vist des de l'est.		
1124	D	4039 4101 4102 4103 uf6
Detall de la trinxera de fonamentació 4039, vist des de l'est.		
1125	D	4039 4101 4102 4103 uf6
Detall de la trinxera de fonamentació 4039, vist des de l'est.		
1126	D	
Vista general de la rasa 4000, vist des de l'est.		
1127	D	
Vista general de la rasa 4000, vist des de l'est.		
1128	D	
Vista general de la rasa 4000, vist des de l'est.		
1129	D	
Vista general de la rasa 4000, vist des de l'est.		
1130	D	
Vista general de la rasa 4000, vist des de l'est.		
1131	D	
Vista general de la rasa 4000, vist des de l'est.		
1132	D	
Vista general de la rasa 4000, vist des de l'est.		
1133	D	
Vista general de la rasa 4000, vist des de l'est.		
1134	D	4091
Detall del dipòsit 4091, vist des de l'est.		
1135	D	4091
Detall del dipòsit 4091, vist des de l'est.		
1136	D	4091
Detall del dipòsit 4091, vist des de l'est.		

Num.	Sector	UE
1137	D	3145
Detall del forn 3145, vist des del sud-est.		
1138	D	3145
Detall del forn 3145, vist des del sud-est.		
1139	D	3145
Detall del forn 3145, vist des del sud-est.		
1140	D	3155 3145
Detall del segon farciment 3155 del forn 3145, vist des del nord-oest.		
1141	D	3155 3145
Detall del segon farciment 3155 del forn 3145, vist des del nord-oest.		
1142	D	3159
Detall del dipòsit 3159, vist des del nord.		
1143	D	3159
Detall del dipòsit 3159, vist des del nord.		
1144	D	3161 3145
Detall de l'estrat 3161, vist des de l'oest.		
1145	D	3161 3145
Detall de l'estrat 3161, vist des de l'oest.		
1146	D	3158 3140
Detall del retall 3158, vist des del nord.		
1147	D	3158 3140
Detall del retall 3158, vist des del nord.		
1148	D	3162 3145
Detall de l'estrat 3162, vist des del nord.		
1149	D	3162 3145
Detall de l'estrat 3162, vist des del nord.		
1150	D	3163 3145
Detall de l'estrat 3163, vist des del nord.		
1151	D	3163 3145
Detall de l'estrat 3163, vist des del nord.		
1152	D	3000
Detall del terreny geològic 3000, vist des del nord-oest.		

Num.	Sector	UE
1153	D	3000
Detall del terreny geològic 3000, vist des del nord-oest.		
1154	D	3000
Detall del terreny geològic 3000, vist des de l'oest.		
1155	D	3000
Detall del terreny geològic 3000, vist des del sud-oest.		
1156	D	3000
Detall del terreny geològic 3000, vist des de l'oest.		
1157	D	
Cobriment de les estructures situades a la banda est de la rasa 3000, vist des del sud-oest.		
1158	D	
Cobriment de les estructures situades a la banda est de la rasa 3000, vist des del sud-oest.		
1159	D	
Cobriment de les estructures situades a la banda est de la rasa 3000, vist des del sud-oest.		
1160	D	3027
Detall del dipòsti 3027, vist des del nord-oest		
1161	D	3021
Detall de la claveguera 3021, vist des del nord-oest.		
1162	D	3047
Detall de les escales 3047, vist des del nord-oest.		
1163	D	3032
Detall del pou 3032, vist des del nord-oest.		
1164	D	3171
Detall del paviment de rajoles 3171, vist des del sud-oest.		
1165	D	3171
Detall del paviment de rajoles 3171, vist des del sud-oest.		
1166	D	3177
Detall del farciment 3177 del retall 3176, vist des del sud-oest.		
1167	D	3177
Detall del farciment 3177 del retall 3176, vist des del sud-oest.		
1168	D	3175
Detall de l'estrat de colmatació 3175, vist des del sud-oest.		

Num.	Sector	UE
1169	D	3175
Detall de l'estrat de colmatació 3175, vist des del sud-oest.		
1170	D	3182
Detall de l'estrat de colmatació 3182, vist des de l'oest.		
1171	D	3182
Detall de l'estrat de colmatació 3182, vist des de l'oest.		
1172	D	3188
Detall del mur de fonamentació 3188, vist des del sud-oest.		
1173	D	3184 3115 3188 3178
Detall de l'estrat de colmatació 3184, vist des del sud-oest.		
1174	D	3184 3115 3188 3178
Detall de l'estrat de colmatació 3184, vist des del sud-oest.		
1175	D	3189
Detall de l'estrat de colmatació 3189, vist des del sud-oest.		
1176	D	3189
Detall de l'estrat de colmatació 3189, vist des del sud-oest.		
1177	D	3191 3192
Detall de l'estrat de morter 3191, vist des de l'est.		
1178	D	3191 3192
Detall de l'estrat de morter 3191, vist des de l'est.		
1179	D	3195
Detall del farciment 3195 del retall indeterminat 3194, vist des del nord-est.		
1180	D	3195
Detall del farciment 3195 del retall indeterminat 3194, vist des del nord-est.		
1181	D	3186 3188 3178
Detall del farciment 3186 del retall indeterminat 3185, vist des de l'est.		
1182	D	3186 3188 3178
Detall del farciment 3186 del retall indeterminat 3185, vist des de l'est.		
1183	D	3170
Detall del paviment de rajoles 3170, vist des del sud-est.		
1184	D	3170
Detall del paviment de rajoles 3170, vist des del sud-est.		



Num.	Sector	UE
1185	D	3171
Detall del paviment de rajoles 3171, vist des del sud.		
1186	D	3197 3192
Detall de l'estrat de colmatació 3197, vist des del nord-est.		
1187	D	3197 3192
Detall de l'estrat de colmatació 3197, vist des del nord-est.		
1188	D	3198 3115
Detall de l'estrat de colmatació 3198, vist des del sud.		
1189	D	3198 3115
Detall de l'estrat de colmatació 3198, vist des del sud.		
1190	D	3192
Detall de l'estructura 3192, vist des del nord-oest.		
1191	D	3192
Detall de l'estructura 3192, vist des del nord-oest.		
1192	D	3000 3188
Detall del terreny geològic 3000, vist des del sud-oest.		
1193	D	3000 3188
Detall del terreny geològic 3000, vist des del sud-oest.		
1194	D	3178
Detall del mur de fonamentació 3178, vist des del nord.		
1195	D	3178
Detall del mur de fonamentació 3178, vist des del nord.		
1196	D	3178
Detall de l'alçat del mur de fonamentació 3178, vist des de l'oest.		
1197	D	3183
Detall de l'estrat de colmatació 3183, vist des del sud-oest.		
1198	D	3183
Detall de l'estrat de colmatació 3183, vist des del sud-oest.		
1199	D	3188
Detall del mur de fonamentació 3188, vist des del sud-oest.		
1200	D	3115
Detall del mur de fonamentació 3115, vist des del sud.		

Num.	Sector	UE
1201	D	3115
Detall del mur de fonamentació 3115, vist des del sud.		
1202	D	3118
Detall del mur de fonamentació 3118, vist des del nord.		
1203	D	3118
Detall del mur de fonamentació 3118, vist des de l'est.		
1204	D	3118
Detall del mur de fonamentació 3118, vist des de l'est.		
1205	D	3118
Detall del mur de fonamentació 3118, vist des del nord.		
1206	D	3199 UF7
Detall de l'individu 3199, vist des del sud-est.		
1207	D	3199 UF7
Detall de l'individu 3199, vist des del sud-est.		
1208	D	3199 UF7
Detall de l'individu 3199, vist des del sud-est.		
1209	D	3200 uf7
Detall de la fossa 3200 de l'individu 3199, vist des del sud-est.		
1210	D	3200 uf7
Detall de la fossa 3200 de l'individu 3199, vist des del sud-est.		
1211	D	3178
Detall de l'alçat del mur 3178, vist des de l'oest.		
1212	D	3178
Detall de l'alçat del mur 3178, vist des de l'oest.		
1213	D	3180
Detall del mur 3180, vist des del nord-oest.		
1214	D	3180
Detall del mur 3180, vist des del nord-oest.		
1215	D	3000
Detall del terreny geològic 3000, vist des del nord-oest.		
1216	D	3000
Detall del terreny geològic 3000, vist des del nord-oest.		

Num.	Sector	UE
1217	D	3000
Detall del terreny geològic 3000, vist des del nord-oest.		
1218	D	3115
Detall de l'alçat del mur de fonamenació 3115, vist des de l'oest.		
1219	D	3115
Detall de l'alçat del mur de fonamenació 3115, vist des de l'oest.		
1220	D	3115
Detall de l'alçat del mur de fonamenació 3115, vist des de l'oest.		
1221	D	3188
Detall del mur de fonamentació 3188, vist des de l'oest.		
1222	D	3188
Detall del mur de fonamentació 3188, vist des de l'oest.		